



**PLAN DE DESARROLLO Y ORDENAMIENTO TERRITORIAL
PARROQUIA RURAL YAGUACHI VIEJO "CONE"**

2019 - 2024

CRÉDITOS

Autoridades

Ing. Elsa Aminta Alvarado Peñafiel

Presidente

Abg. Oswaldo Gregorio Torres Triana

Vicepresidente

Lcd. Nimia Solange Suarez Vásquez

Primer vocal

Sr. Gior Yhon Jiménez Zambrano

Segundo vocal

Abg. Arquímedes Bolívar Bohórquez Díaz

Tercer vocal

Miembros Ciudadanos Consejo de Planificación

Magaly Barzola Yépez

Gonzalo Roca Nieto

Roberto Alvarado Moran

Equipo consultor

Soc. Galo Plaza

Msc. Andrés Tápia

Ing. Amanda Yépez

Soc. Camila Martínez

Soc. Jaqueline Artieda

Msc. Ana Benavides

ÍNDICE

INTRODUCCIÓN	8
ESCENARIOS PROSPECTIVOS 2019-2024	9
CARACTERIZACIÓN PARROQUIA RURAL YAGUACHI VIEJO “CONE”	10
INSTRUMENTOS DE PLANIFICACIÓN EXISTENTES CON INCIDENCIA EN EL TERRITORIO PARROQUIAL YAGUACHI VIEJO “CONE”	12
DIAGNÓSTICO ESTRATÉGICO TERRITORIAL.....	17
1. COMPONENTE BIOFÍSICO	19
1.1. DIAGNÓSTICO BIOFÍSICO.....	19
1.1.1. Relieve	19
1.1.2. Geología.....	20
1.1.3. Suelos.....	21
1.1.4. Cobertura y uso del suelo	23
1.1.5. Factores Climáticos.....	24
1.1.6. Ecosistemas y Biodiversidad	28
1.1.7. Agua.....	30
1.1.8. Recursos Naturales degradados o en proceso de degradación	32
1.1.9. Amenazas, vulnerabilidad y riesgos	32
1.1.10. Síntesis del componente Biofísico, problemas y potencialidades	37
COMPONENTE ASENTAMIENTOS HUMANOS	39
2. DIAGNÓSTICO ASENTAMIENTOS HUMANOS	40
2.1. Centros poblados	40
2.1.1 Cabecera Parroquial	41
2.1.2 Recinto El Deseo.....	43
2.1.3 Relaciones entre asentamientos humanos	43
2.1.4 Zonas de riesgos	44
2.1.5 Gestión institucional y social del riesgo	46
2.1.6 Riesgos de la infraestructura de gestión de emergencias.....	47
2.1.6 Expansión urbana	48
2.1.7 Hábitat y vivienda	57
2.1.8 Relación con la Estratégica Territorial Nacional	66
2.1.9 Síntesis del componente asentamientos humanos, problemas y potencialidades	66
COMPONENTE SOCIOCULTURAL	68
3. DIAGNÓSTICO SOCIOCULTURAL	69
3.1 Análisis Demográfico.....	69
3.1.1 Pirámide poblacional.....	69
3.1.2 Crecimiento poblacional.....	70
3.1.3 Población por género	71
3.2 Categorización población urbano-rural	71
3.3 Movilidad Social	72

3.3.1 Educación.....	72
3.3.1.1 Riesgo de infraestructura de educación.....	73
3.3.2 Nivel de escolaridad	74
3.3.2.1 Tasa de Analfabetismo	74
3.3.2.2 Educación en los grupos prioritarios	75
3.4 Salud	75
3.4.1 Enfermedades	76
3.4.2 Riesgos de la infraestructura de Salud	77
3.4.3 Afiliación al Seguro Social	77
3.4.4 Salud en los grupos prioritarios	78
3.5 Pobreza	79
3.5.1 Vivienda	79
3.5.2 Servicios Básicos.....	79
3.5.3 Desigualdades en los grupos prioritarios	81
3.5.3.1 Mujeres.....	81
3.5.3.2 Comunidad GLBT	83
3.5.3.3 Niñas y Niños.....	83
3.5.3.4 Adolescente y Jóvenes.....	83
3.5.3.5 Personas Adultas mayores.....	84
3.5.3.6 Discapacidad	85
3.5.3.7 Pueblos y Nacionalidades	86
3.6 Tejido Social y organización social	87
3.6.1 Junta Parroquial	87
3.6.2 Barrios-recintos.....	87
3.6.3 Organizaciones sociales.....	88
3.6.4 Análisis cultural e identidad de la población con un territorio el comportamiento	88
3.6.5 Identidad y cohesión social	89
3.6.5.1 Símbolos y representar identidad	89
3.6.5.2 Patrimonio	90
3.6.5.3 Tangibles	90
3.6.5.4 Intangibles.....	90
3.7 Problemáticas y potencialidades Sociocultural	91
COMPONENTE ECONÓMICO PRODUCTIVO	93
4. DIAGNÓSTICO ECONÓMICO PRODUCTIVO.....	94
4.1 Trabajo y empleo.....	94
4.2 Actividades económicas y productivas	97
4.3 Principales productos del territorio	100
4.4 Agroindustria	102
4.5 Medios de producción agrícola	103
4.6 Actores económico-productivos.....	104

4.7 Seguridad alimentaria	107
4.8 Industria.....	107
4.8.1 Responsabilidad social.....	108
4.8.2 Síntesis del componente económico productivo, problemas y potencialidades.....	108
COMPONENTE POLÍTICO INSTITUCIONAL Y PARTICIPACIÓN CIUDADANA	111
5. Diagnóstico político institucional.....	112
5.1 Desarrollo organizacional	112
5.2 Capital Humano	112
5.3 Cadena de valor	113
5.4 Estructura orgánica	114
5.5 Modelo de gestión actual	115
5.6 Límites técnicos del modelo de gestión actual.....	115
5.7 Estado de regulaciones internas básicas.....	116
5.8 Análisis de ingresos y gastos.....	116
5.9 Participación	118
5.9.1 Mapeo de organizaciones de los grupos prioritarios.....	118
5.9.2 Participación de los grupos de atención prioritaria en asambleas parroquiales	118
5.9.3 Participación de los grupos de atención prioritaria en presupuesto participativo	119
5.10 Mapeo de actores territoriales:.....	120
5.10.1 Unidades Básicas de Participación.....	120
5.10.2 Organizaciones de la Sociedad Civil	121
5.11 Consejo de Planificación.....	122
5.11.1 Mecanismos de participación ciudadana y control social.....	122
5.11.2 Articulación multinivel vertical y horizontal.....	123
5.11.3 Instancias desconcentradas del Ejecutivo	124
5.11.4 Interacción horizontal multinivel.....	125
5.11.5 Asociación provincial y nacional GAD's Parroquial Rural.....	125
5.11.6 Cooperación Internacional y fortalecimiento de las organizaciones.....	126
5.12 Infraestructura institucional	126
5.12.1 Riesgo de Infraestructura institucional	127
5.13. Síntesis de problemas y potencialidades político institucional.....	127
6. MODELO TERRITORIAL ACUAL.....	129
2. PROPUESTAS DE DESARROLLO	131
2.1 ALCANCE DE LA PROPUESTA	132
2.3 VISIÓN.....	132
2.4 OBJETIVOS ESTRATÉGICOS.....	132
2.4.1 PROPUESTAS COMPONENTE BIOFÍSICO.....	133
2.4.1.2 Objetivo Estratégico Biofísico.....	135
2.4.1.3 Políticas Públicas Biofísico	135
2.4.1.4 Estrategias Biofísicas	135

2.4.1.5 Metas componente biofísico	136
2.4.1.6 Indicadores componente biofísico	136
2.4.1.7 Anualización de metas componente biofísico	136
2.4.1.8 Programas y/o proyectos de ejecución biofísicos	138
1.7 Programas y/o proyectos de gestión biofísicos	139
PROPUESTA COMPONENTE ASENTAMIENTOS HUMANOS	145
2.4.2.1 Alcance de la propuesta	145
2.4.2.2 Objetivos estratégicos Asentamientos Humanos	149
2.4.2.3 Políticas Públicas de Asentamientos Humanos	149
2.4.2.4 Estratégica asentamientos humanos	149
2.4.2.5 Metas componente Asentamientos Humanos	150
2.4.2.6 Indicadores componente Asentamientos Humanos	150
2.4.2.7 Anualización metas componente Asentamientos Humanos	150
2.4.2.4 Programas y/o proyectos de ejecución Asentamientos Humanos	153
2.4.2.4 Programas y/o proyectos de gestión Asentamientos Humanos	156
2.4.2 PROPUESTA COMPONENTE SOCIOCULTURAL	160
2.4.3.1 Alcance de la propuesta	160
2.4.3.2 Objetivos estratégicos Socio cultural	162
2.4.3.3 Políticas Públicas Sociocultural	163
2.4.3.4 Estrategias Sociocultural	163
2.4.3.5 Metas componente sociocultural	164
2.4.3.6 Indicadores componente sociocultural	164
2.4.3.7 Anualización metas componente sociocultural	164
2.4.3.8 Programas y/o proyectos de ejecución Asentamientos Humanos	167
2.4.3.9 Programas y/o proyectos de gestión sociocultural	169
2.4.4 PROPUESTA COMPONENTE ECONÓMICO PRODUCTIVO	171
2.4.4.1 Alcance de la propuesta	171
2.4.4.2 Objetivos estratégicos económico productivo	174
2.4.4.3 Políticas Públicas del componente económico-productivo	174
2.4.4.4 Estrategias Económico Productivo	174
2.4.4.5 Metas componente Económico Productivo	175
2.4.4.6 Indicador componente Económico Productivo	175
2.4.4.7 Anualización Económico Productivo	175
2.4.4.8 Programas y/o proyectos de ejecución Asentamientos Humanos	177
2.4.4.9 Programas y/o proyectos de gestión sociocultural	179
2.4.5 PROPUESTA COMPONENTE POLITICO INSTITUCIONAL	181
2.4.5.1 Alcance de la propuesta	181
2.4.5.2 Objetivos estratégicos político institucional	182
2.4.5.3 Políticas Públicas del componente Político institucional	182
2.4.5.4 Estrategias componente político institucional	183

2.4.5.5 Metas componente político institucional.....	183
2.4.5.6 Indicadores componente político institucional	184
2.4.5.7 Anualización componente político institucional.....	184
2.4.5.8 Programas y/o proyectos de ejecución Político Institucional	186
2.4.5.9 Programas y/o proyectos de gestión político institucional	189
2.4.6 Matriz de consolidación:	190
2.4.7 Modelo Territorial Deseado.....	204
MODELO TERRITORIAL DESEADO DEL CANTÓN YAGUACHI 2014-2019	206
3. MODELO DE GESTIÓN	207
3.1 Definición de modelo de gestión para el nivel Parroquial Rural	208
3.1.1 Propuesta de modelo de gestión administrativa.....	209
4. Reducción progresiva de los factores de riesgo o su mitigación.....	232
4.1 Propuestas de disminución de los factores de riesgo.....	234
5. Seguimiento y evaluación del PDOT	234
5.1 Alcance	234
5.2 Batería de metas evaluables:.....	235
6. Método de evaluación	236
7. Equipo responsable de la evaluación PDOT	237
8. Productos resultantes del proceso de evaluación	237
9. Mapa de actores de socialización del informe de evaluación del PDOT	238
10. Temporalidad de presentación del informe y autoridades competentes de conocimiento	238
11. Promoción y difusión del PDOT.	238

INTRODUCCIÓN

En el Ecuador, desde la aprobación de la constitución 2008, cada temporada de actualización, ha traído, por un lado, un contexto diferente de la planificación del desarrollo rural, en caso de las juntas parroquiales rurales de la Parte Alta del Guayas que comparten las mismas tensiones de crecimiento del capitalismo neoliberal con su lógica de evasión de las externalidades ambientales y sociales de la agro industria y de la explotación minera.

El Plan de Desarrollo y Ordenamiento Territorial (PDOT) es un instrumento técnico de planificación y gestión de corto, mediano y largo plazo que orienta de manera integral el desarrollo y el ordenamiento del territorio parroquial de Yaguachi Viejo “CONE”. La actualización del PDOT es una obligación establecida por el Código Orgánico de Organización Territorial, Autonomía y Descentralización–COOTAD, y el Código Orgánico de Planificación y Finanzas Públicas, que determinan que los gobiernos parroquiales tienen competencias exclusivas para planificar el desarrollo parroquial. En lo que respecta al ordenamiento territorial, es el Gobierno Autónomo Descentralizado del Cantón San Jacinto de Yaguachi y el Gobierno Central los que tienen el sartén por el mango, en los cambios de usos de suelo y de la regulación u omisión de la especulación del suelo.

La Parroquia Rural Yaguachi Viejo “CONE” contiene familias agricultoras dispersas en recintos y sectores que son parte aún de la organización del trabajo que se adopta en el siglo XIX, la mano de obra libre y barata que explica la formación sociocultural del sector rural en la provincia del Guayas en su parte alta, íntimamente relacionada a las migraciones internas de mano de obra para la explotación de frutales en las grandes haciendas-recintos¹, más adelante, las reformas agrarias de los años 60 y 70, dan paso a las cooperativas indígenas y campesinas, movimiento que actualmente, aún puede verse en el afán de las asociaciones del Recinto la Mercedes y de la continuidad de la UNOCACE.

La situación política de la “región montubia” había cambiado desde los años 80 en que las Cooperativas eran el signo de distinción organizativa que se promovía para resolver los grandes conflictos de desigualdad social que prevalecían en el campo costeño ecuatoriano. (Álvarez: 2006; Pág. 108)

Frente a esta histórica organización del territorio, en términos económicos se han beneficiado las grandes empresas agroindustriales e intermediarios, quedando los recintos y sectores condicionados fundamentalmente a que el Estado les oferte la resolución de los problemas de asentamientos humanos; mal estado de vías principales y caminos vecinales, recintos sin servicio de agua potable, cabecera y recintos con mayor población sin alcantarillado (caso Santa Rosa), cuando en otros territorios similares, caso del Marcelino Maridueña, esas problemáticas fueron gestionadas con mayor fuerza por los contratos colectivos y la industria azucarera, por otro lado, la escasa institucionalización de un espacio para la implantación de un plan de mitigación de riesgos, desarticulación de las responsabilidades del gobierno central y municipal en la regularización de la tierra y el subdesarrollo del centro histórico parroquial en inmovilidad inconducente tanto económica y social, pone al Recinto el Deseo como un nuevo polo de articulación del crecimiento comercial y social, demandando un proceso de descentralización de la gestión pública.

Esperamos, que el diagnóstico, propuesta y modelo de gestión que presentamos ante ustedes, pueda contribuir a las mejores tomas de decisiones y la mejor orientación del gasto público en el desarrollo rural.

Soc. Galo Plaza Vanegas

¹ Ellen Meiksins, en su artículo sobre los orígenes agrarios del capitalismo en Inglaterra, nos recuerda, que para el siglo XVIII, los recintos fueron promovidos y acelerados por el propio Parlamento Inglés, los hacendados cercaban más que nunca sus parcelas con el fin de destinar las tierras a la explotación más rentable. Al privar a numerosos campesinos del acceso a la tierra, el movimiento de los recintos desembocó en la formación de un proletariado que tendría desde entonces que emplearse para poder cubrir sus necesidades. El concepto de “recinto” nace organizado por los intereses del concepto de “hacienda”.

ESCENARIOS PROSPECTIVOS 2019-2024

En el caso de la Parroquia Rural Yaguachi Viejo "CONE", la revisión del PDOT anterior, nos revela la continuidad estructural que determina las condiciones inmovilidad social y económica, con altos niveles de pobreza y retraso en constitución del Estado de Bienestar programado constitucionalmente para las parroquias rurales.

Para el periodo 2019-2023 las tensiones que se presentan en la parte alta de la Provincia del Guayas persisten y que impactan el asentamiento humano de la Parroquia Rural Yaguachi Viejo "CONE" son:

- Evasión del cantón San Jacinto de Yaguachi de sus de dotar agua potable y alcantarillado
- La precarización laboral y la intensificación de la plusvalía absoluta.
- Modelos de inequidad social, económica y ambiental.
- Inseguridad y apropiación de la tierra por los especuladores y traficantes por omisiones de secretaria de tierras
- Evasión de la responsabilidad empresarial sin articulación a programas y/o proyectos (clientelismo).
- Inseguridad de las garantías jurídicas a la propiedad comunitaria, pública y privada.
- Privatización de las playas de rio contaminación ambiental por la explotación minera de material pétreo

La revisión de PDOT anterior, revela que, no se plantearon objetivos estratégicos acordes a las necesidades, problemas y potencialidades territoriales, que el exceso de información secundaria oficial, no significó la previsión de tendencias de crecimiento y tensiones del desarrollo rural.

Los puntos prospectivos de se deberán tomar en cuenta para las estrategias de desarrollo creemos que son los siguientes:

- Organizar administrativamente el territorio desde la oficina centro histórico "Cabecera" y la oficina descentralizada en Recinto El Deseo, en la que se debe gestionar una mínima institucionalidad de atención permanente a los territorios de la parte centro-baja de la parroquia.
- Promover la competencia de organización de la población, fomento productivo y cooperación internacional enfocado a resolver los problemas de dotación de agua, producción y comercialización y prevención de riesgos naturales y antrópicos.
- Promover la agroecología y la soberanía alimentaria en las asociaciones productivas
- Promover la Responsabilidad Socio-ambiental empresarial en las haciendas e industrias.

CARACTERIZACIÓN PARROQUIA RURAL YAGUACHI VIEJO “CONE”

Según la Memoria Histórica de la Parroquias Rurales de la Provincia del Guayas, la parroquia rural Yaguachi Viejo CONE es el vivo ejemplo de que la creación de sentido rural es posible cuando hay sentido de patria.

Para el común de los guayasenses y ecuatorianos, es desconocido que está parroquia rural aloja una parte de la historia de nuestra emancipación de España y que en esta jurisdicción se llevó a cabo el Combate de Cone, el 19 de agosto de 1821, el único realizado en la provincia del Guayas por la gesta libertaria.

Para 1921, a los cien años de la épica Batalla de Cone, se cumple el decreto dictado por la Junta de Gobierno de la Provincia de Guayaquil, levantándose en el sitio exacto del combate, la primera columna en homenaje a quienes dieron sus vidas por asegurar la libertad de Guayaquil.

El nuevo caserío se empieza a edificar a un kilómetro del sitio de la batalla, creciendo hasta convertirse en la cabecera de la nueva parroquia. Inicialmente, Yaguachi se ubicaba en el actual territorio de Cone hasta el incendio que se suscitó en mayo de 1841, quedando en cenizas todo el sector. Aquello obligó al traslado del poblado hacia donde hoy se lo conoce como Yaguachi Nuevo. De allí en adelante, a Cone se lo conoce, en la geografía nacional, como Yaguachi Viejo.

Según el historiador y periodista Carlos Alberto Flores, para 1919 en Yaguachi Viejo, ubicado frente a Vuelta Larga, habitaban diez y ocho familias que sumaban ciento trece personas. Contaban con una casa municipal, una escuela mixta, una capilla de San Antonio y una plaza de abastos.

Para la década de 1970, llegan más familias a lo que hoy es Cone, buscando seguramente plazas de trabajo que ofrecían las enormes plantaciones tabacaleras que alrededor existían, en el mismo año, llega a la parroquia el sacerdote Luis López, precedido de un poder de sanación de múltiples enfermedades, debido a los conocimientos en medicina natural que trajo desde Brasil. Fue uno de los principales constructores de la iglesia de cemento, donde se venera a San Antonio, patrono de la población.

Las tierras pantanosas permitieron que la agricultura sea la principal actividad productiva en la zona, con el cultivo de arroz, cacao, café, verduras y frutales. Las tierras montañosas de la parroquia fueron propicias para el bosque de maderas finas, principalmente de caña para la edificación de viviendas. La cacería se daba con frecuencia por la presencia de aves montaraces: patos marías, gallaretas, viviñas, ollereros, negros tilingos. Se encontraban también animales silvestres como zorros, iguanas, zainos y tigrillos. La pesca de agua dulce era abundante, teniendo viejas de río, robalos, barbudos, guaijas y guanchiches.


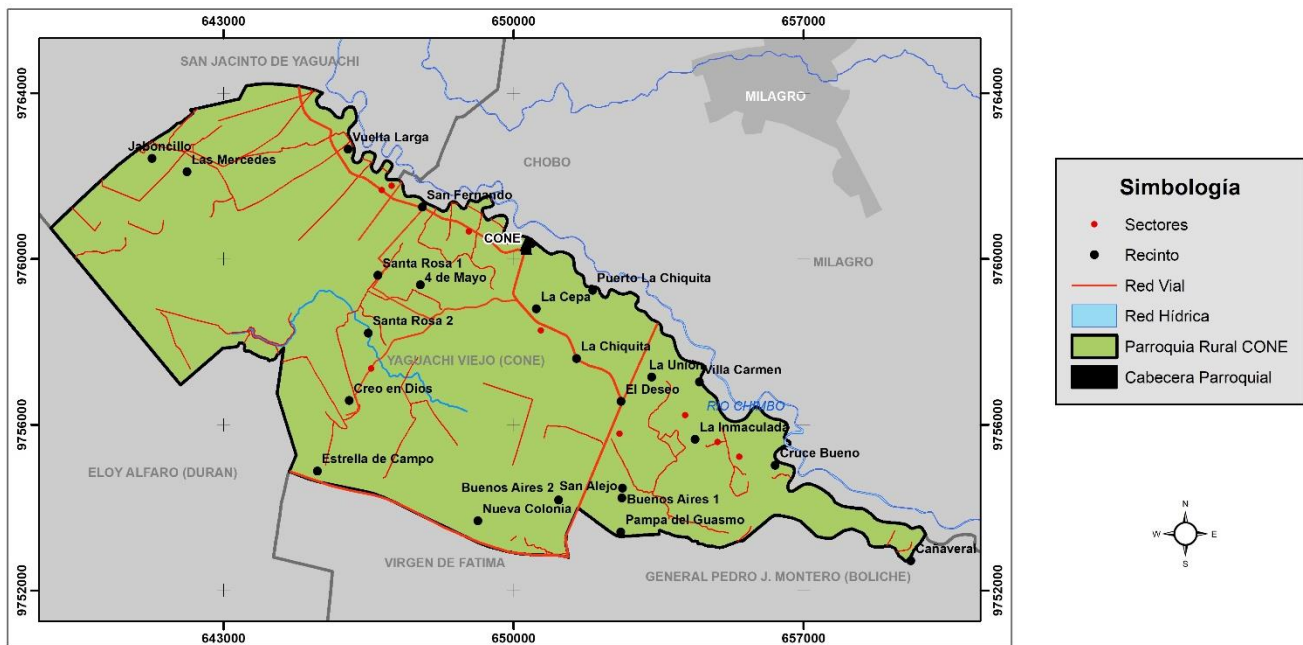
Esta parroquia, tiene como tradición la memoria, y con el crecimiento del Recinto El Deseo, se va ubicando como el centro histórico del asentamiento humano, vinculado a la épica gesta libertaria, Cone retoma desde el 19 de agosto de 2007, entre lo histórico y lo montubio, la cabalgata del triunfo, con el desfile de cientos de jinetes con sus files caballos, desde Yaguachi hasta la parroquia, impulsados por la organización de la Asociación de Ganaderos de Yaguachi y los gobiernos locales.

TABLA 1 FICHA TÉCNICA

Parroquia Rural Yaguachi Viejo "Cone"	
Ubicación	Provincia del Guayas—Cantón San Jacinto de Yaguachi. Norte: Cabecera cantonal de cantón Milagro Sur: Parroquias Pedro J. Montero "Boliche", Virgen de Fátima y el cantón Durán. Este: Cantón Milagro. Oeste: Cantón Durán.
Fundación	19 de Agosto de 1821
Territorio	Ocupa una extensión de 107 km ² (Equivale a 10.722 hectáreas)
Población	El Censo INEC 2010, reporta una población de 12.359. La proyección de Planifica Ecuador al 2020 es de 15.340 habitantes. Para el 2024 proyectamos una población de 16.561 habitantes tomando una tasa del 2,11% anual según SIISE 2010.
Vocación productiva	Fundamentalmente producción de arroz, banano, caña de azúcar y el cacao que se complementa con el comercio y servicios de camino en el Recinto El Deseo y los servicios de transporte desde El Recinto El Deseo a la Cabecera Parroquial.
Identidad Cultural	Pueblo Montubio y Mestizo
Zonificación	Pertenece a la Zona 5

Elaboración: Equipo Consultor

MAPA 1 MAPA BASE



Plan de Ordenamiento Territorial de la Parroquia Rural de Yaguachi Viejo - CONE	
Mapa Base de la Parroquia Rural Yaguachi Viejo - CONE	
Fecha: Enero 2020	Fuente: IGM, 2019
Escala: 1:100.000	Realizado por: Terra Consultores

Elaborado: Equipo Consultor PDOT 2019-2024

INSTRUMENTOS DE PLANIFICACIÓN EXISTENTES CON INCIDENCIA EN EL TERRITORIO PARROQUIAL YAGUACHI VIEJO “CONE”

Plan Nacional de Desarrollo 2017-2021-Toda una Vida

El actual gobierno central 2017-2021, ha cambiado de nombre el otrora Plan Nacional del Buen Vivir o Plan Nacional de Desarrollo “Toda una vida”, según el documento, ese cambio, implica una visión integral e integradora para que nadie, a lo largo de toda su vida, quede fuera o se quede atrás, es decir, que está enfocado a los grupos de atención prioritaria, por cuanto, reconocen, que en diez años, se logró recuperar la planificación para lograr mayor equidad y justicia social, ampliar las capacidades productivas y fortalecer el talento humano. La planificación es el medio a través del cual avanzaremos con pasos firmes hacia el desarrollo.

En el territorio, en articulación al GAD Parroquial Rural Yaguachi Viejo “CONE” están presentes los siguientes programas y/ o proyectos que guardan relación con el eje 1 y objetivo 1 del PND Toda una vida:

Ministerio responsable: Ministerio de Inclusión Económico y Social (MIES)

Eje 1: Derechos para Todos Durante Toda la Vida

- **Objetivo 1: Garantizar una vida digna con iguales oportunidades para todas las personas 53**
- Proyecto Atención domiciliaria al Adulto Mayor
- Proyecto de 1 Centro de Desarrollo Infantil

En lo que respecta al fomento de la sociedad del conocimiento a partir del acceso a las tecnologías de la información y comunicación están presentes los siguientes programas y/o proyectos que guardan relación con el eje 2 y objetivo 6 del PND Toda una vida:

Ministerio responsable: Ministerio de Telecomunicaciones y de la Sociedad de la Información (MINTEL)

Eje 2: Economía al Servicio de la Sociedad

- **Objetivo 5: Impulsar la productividad y competitividad para el crecimiento económico sostenible de manera redistributiva y solidaria**
- “Proyecto de Mejoramiento de los Ingresos Económicos de Pequeños y Medianos Productores/as Territorios Demostrativos Las Mercedes y Sectores Aledaños”. Fondo Ecuatoriano Popular Progresista (FEPP), mismo que se articula con la Agencia de Cooperación de España (AECID), a través del Ministerio de Agricultura.

- **Objetivo 6: Desarrollar las capacidades productivas y del entorno para lograr la soberanía alimentaria y el Buen Vivir rural**
- Infocentro Cabecera Parroquial

Estrategia Territorial Nacional (ETN)

La Parroquia Rural Yaguachi Viejo “Cone” está ubicada en el ámbito geográfico de la costa central, y territorialmente comporta en términos productivos dos espacios diferenciados en función de los índices de producción primaria, secundaria y terciaria según ETN 2017-2021.

Por un lado, en menor grado está ubicada en el espacio de tercera categoría establecida como “Bajo desarrollo primario de mayor diversificación con puntales productivos” se encuentra en la mayor superficie del territorio nacional.

Así mismo también, en mayor grado está ubicada en la cuarta categoría de “Bajo desarrollo primario poco diversificado” se encuentra en las estribaciones externas de la cordillera oriental, con un débil impulso económico en los tres sectores.

Ministerio responsable: Ministerio de Energía y Recursos Naturales No Renovables.

- Petro Ecuador (Presencia el Recinto Santa Rosa)

Agenda Zonal 5

La Parroquia Yaguachi Viejo “Cone” está ubicada dentro de la Zona 5 de planificación nacional, que según la Agenda Zonal 5 Centro Litoral 2017-2021 sostiene que comprende los territorios de las provincias de Santa Elena, Guayas (excepto Guayaquil, Durán y Samborombón), Los Ríos, Bolívar y el Archipiélago de Galápagos. La Zona tiene un área de 33.546,8 km², la cual corresponde al 13,22% del territorio ecuatoriano. De acuerdo a proyecciones del Instituto Ecuatoriano de Estadística y Censos (INEC), la población para el año 2017 es de 2.678.261 habitantes, que representa el 15,96% de la población total del país.

En el territorio la presencia del MIES, MAG, MSP, ME hace que los principales lineamientos tengan que ver con los siguientes puntos:

Sector Social: Tiene relación con las políticas públicas definidas en el Plan Nacional de Desarrollo, numerales: 1.1; 1.2; 1.4; 1.5; 1.6; 1.7; 1.14; 2.5; 2.7; 4.2; 4.8; 4.9 ;5.1; 5.9; 6.5; 6.6.

TABLA 2 MESA TÉCNICA DEL SECTOR SOCIAL

Mesa técnica del Sector Social			
Problema	Espacio de articulación y coordinación	Mecanismos de coordinación y articulación	Actores
En lo relacionado a temas educativos, el analfabetismo alcanza el 2.85%, con mayor incidencia en provincias con población dispersa como Bolívar y los Ríos.	Se incluyen las acciones implementadas en el marco de las intervenciones, ampliando las oportunidades de Educación Superior, bachillerato acelerado rural y erradicación del analfabetismo. No se descarta la apertura de submesas que atiendan problemáticas específicas que afectan el cumplimiento de las intervenciones en la Zona.	Se coordinará con los ministerios responsables de las intervenciones emblemáticas la asistencia técnica, así como la implementación de espacios de coordinación.	Ministerio de Salud, Ministerio de Educación Ministerio de Inclusión Económica y Social Secretaría Técnica del Plan Toda una Vida Ministerio de Justicia, Derechos Humanos y Cultos Ministerio del Interior Secretaría Nacional de Educación Superior, Ciencia y Tecnología.
Otros indicadores educativos como escolaridad (8,94 años); asistencia en educación básica (93,85%); bachillerato (63,01%); superior (11,93) y uso de internet en establecimientos educativos (28,99%), de la misma manera se ubican bajo la media nacional, y las brechas en este sentido se profundizan en las mismas provincias.			

Elaboración: Secretaría Nacional de Planificación y Desarrollo Zona 5, 2018.

Sector de lo Económico y Productivo: Tiene relación con las políticas públicas definidas en el Plan Nacional de Desarrollo, numerales: 1.1; 1.2; 1.4; 1.5; 1.6; 1.7; 1.14; 2.5; 2.7; 4.2; 4.8; 4.9; 5.1; 5.9; 6.5; 6.6.

Existe escasa o nula presencia de los Ministerios del Interior, Ministerio de Obras Públicas y Ministerio de Desarrollo Urbano y Vivienda.

TABLA 3 MESA TÉCNICA DEL SECTOR ECONÓMICO- PRODUCTIVO

Mesa Técnica Sector Económico- Productivo			
Problema	Espacio de articulación y coordinación	Mecanismos de coordinación y articulación	Actores
Las principales problemáticas giran en torno a la alta incidencia del empleo inadecuado (61.56%); desempleo juvenil (5.12%); trabajo infantil (6.08%); y ocupación en el sector informal (49.21%). En lo productivo a la baja productividad agrícola de los cultivos.	Su propósito es coordinar la territorialización de los programas emblemáticos en la Zona, así como el monitoreo periódico de las intervenciones Minga Agropecuaria, Acuerdo Nacional por el Empleo, la inversión productiva, la innovación y la inclusión, Impulso Joven y Menos pobreza, más desarrollo.	Se coordinará con los ministerios responsables de las intervenciones emblemáticas, la asistencia técnica, así como la implementación de espacios de coordinación	Ministerio de Agricultura y Ganadería. Ministerio de Industrias y Productividad. Ministerio de Comercio Exterior e Inversiones. Instituto de Economía Popular y Solidaria. Banca Pública Unidad Nacional de Almacenamiento. Ministerio de Turismo. GAD provinciales (de acuerdo a las temáticas).
	Las mesas se ejecutan entre cada gabinete zonal. No se descarta la apertura de submesas que atiendan problemáticas específicas que afectan el cumplimiento de las intervenciones en la Zona.	Se plantea, además, crear espacios de diálogo entre la academia, sector público y privado para plantear la adaptación de la oferta académica de forma que pueda responder a los requerimientos del mercado laboral, público y privado.	

Elaboración: Secretaría Nacional de Planificación y Desarrollo Zona 5, 2018.

Municipio de Yaguachi Viejo “Cone”

Al cierre de nuestro diagnóstico el Municipio San Jacinto de Yaguachi no ha entregado formalmente la información sobre las obras, bienes y servicios que va a planificar atender en la cabecera, recintos y caseríos de la parroquia, como tampoco, nos ha facilitado los shape de los CUT territoriales y el modelo territorial actual del cantón.

Por lo tanto, en esta actualización se citan los datos proporcionados por el PDOT Cantonal anterior, 2015-2025 a nivel de COT, Visión y objetivos.

TABLA 4 COT CANTONAL

No.	Categorías de Ordenamiento Territorial:
1	Área Rural de Producción
2	Área Rural de Producción
	Área Urbana
3	Área Urbana
4	Área de Expansión
5	Área de Protección
6	PYADI
7	Zona Diversión
8	Zona de Tolerancia
9	Área Rural de Producción

Fuente: PDOT Yaguachi Viejo CONE 2015-2025

TABLA 5 VISIÓN CANTONAL

Declaración de visión
<p>El Cantón Yaguachi se consolida como un nuevo polo de desarrollo del Guayas, impulsa el cambio de la matriz productiva facilitando el desarrollo de actividades productivas, agropecuarias e industriales en el Cantón.</p> <p>Yaguachi promueve estrategias para atraer inversión productiva, adecua su legislación municipal para facilitar nuevas inversiones y generar empleo.</p> <p>Proyecta un crecimiento ordenado y un desarrollo agrícola e industrial, genera espacios urbanos, usos de suelo para la implantación de empresas que contribuyan al desarrollo del Cantón.</p>

Fuente: PDOT Yaguachi Viejo CONE 2015-2025

TABLA 6 OBJETIVOS ESTRATÉGICOS DE DESARROLLO CANTONA

No. Objetivo	Objetivos estratégicos de desarrollo cantonal
Objetivo 1	Preservar, conservar y manejar sustentablemente los recursos naturales en el Cantón Yaguachi.
Objetivo 2	Mejorar y ampliar con calidad los servicios básicos, espacios públicos, equipamientos en el cantón
Objetivo 3	Atender a los grupos prioritarios existentes en el cantón, poniendo énfasis en las personas con discapacidad niños, niñas y adultos mayores.
Objetivo 4	Promover la gestión institucional para potenciar el desarrollo económico del Cantón Yaguachi.
Objetivo 5	Mejorar y ampliar con calidad los servicios básicos, espacios públicos, equipamientos en el cantón Yaguachi.
Objetivo 6	Mejorar la movilidad, conectividad y accesibilidad interna y externa de las áreas urbanas del cantón Yaguachi.
Objetivo 7	Apoyar el fortalecimiento progresivo de las capacidades del GAD Municipal Yaguachi para ejercer las competencias exclusivas y generar el buen servicio.

Fuente: PDOT Yaguachi Viejo CONE 2015-2025

Prefectura del Guayas

Al cierre de nuestro diagnóstico la Prefectura del Guayas no ha entregado formalmente la información sobre las obras, bienes y servicios que va a planificar atender en la cabecera, recintos y caseríos de la parroquia, como tampoco, nos ha facilitado los shape de los CUT territoriales y el modelo territorial actual de la Provincia.

Se nos estregó un mapa vial sin la programación de las vías que van a atender entre el periodo 2019-2023 y se nos comunicó de la Provincia del Guayas no cuenta con un Plan Integral de Manejo de Canales de Riego y Drenaje.

Por lo tanto, en esta actualización se sosteniente los datos proporcionados por el PDOT anterior 2015-2025 a nivel de objetivos ya que no se presenta a modo referencial a los problemas y potencialidades planteados a nivel provincial y dichos objetivos son los siguientes:

1. Promover planes de manejo de áreas de conservación de ecosistemas naturales, mediante la institucionalización del Sistema Provincial de Áreas de Conservación.
2. Gestionar la calidad ambiental del aire, agua y suelo en la provincia del Guayas
3. Promover el manejo integrado y la restauración de las cuencas hidrográficas y de zonas marino-costera de la provincia del Guayas.
4. Mejorar y ampliar la red vial provincial permitiendo el desplazamiento de personas y bienes de la provincia.

5. Construir, rehabilitar y mantener los canales de riego y drenaje de la provincia del Guayas.
6. Potenciar la capacidad institucional, la articulación interinstitucional y la participación ciudadana.
7. Ampliar la cobertura de programas de inclusión social con énfasis en grupos vulnerables.
8. Incidir en la mejora de la calidad de vida del ciudadano guayasense.
9. Fomentar la identidad cultural guayasense.
10. Reducir el analfabetismo digital capacitando a los habitantes de la provincia del Guayas en el uso de las TICs.
11. Fomentar e incrementar las actividades agropecuarias y turísticas que se realizan en la provincia.
12. Ampliar la cobertura y mejorar la eficiencia económica, social y ambiental de los sistemas de riego y drenaje del Guayas.

DIAGNÓSTICO ESTRATÉGICO TERRITORIAL

COMPONENTE BIOFÍSICO

El componente biofísico corresponde al patrimonio y características naturales y físicas del territorio. Permite establecer potencialidades y problemas de las características propias del territorio sus recursos y así poder establecer propuestas y estrategias adecuadas de gestión territorial.



DIAGNÓSTICO BIOFÍSICO

El diagnóstico del componente biofísico constituye la base para los planes de desarrollo y ordenamiento territorial, ya que corresponde la caracterización del espacio, sus recursos naturales sobre el cual se desarrollan las diversas actividades de la población.

1. COMPONENTE BIOFÍSICO

El componente biofísico corresponde al patrimonio y características naturales y físicas del territorio. Permite establecer potencialidades y problemas de las características propias del territorio sus recursos y así poder establecer propuestas y estrategias adecuadas de gestión territorial.

1.1. DIAGNÓSTICO BIOFÍSICO

El diagnóstico del componente biofísico constituye la base para los planes de desarrollo y ordenamiento territorial, ya que corresponde la caracterización del espacio, sus recursos naturales sobre el cual se desarrollan las diversas actividades de la población.

1.1.1. Relieve

La parroquia rural de Yaguachi Viejo "Cone", dentro de su relieve presenta planicies con pequeñas pendientes que varían de un 2% a 5% en todo su territorio que pertenece a la unidad geomorfológica Llanura Aluvial Reciente está es una zona eminentemente agro-productiva por la potencialidad de sus tierras, relieve y clima.

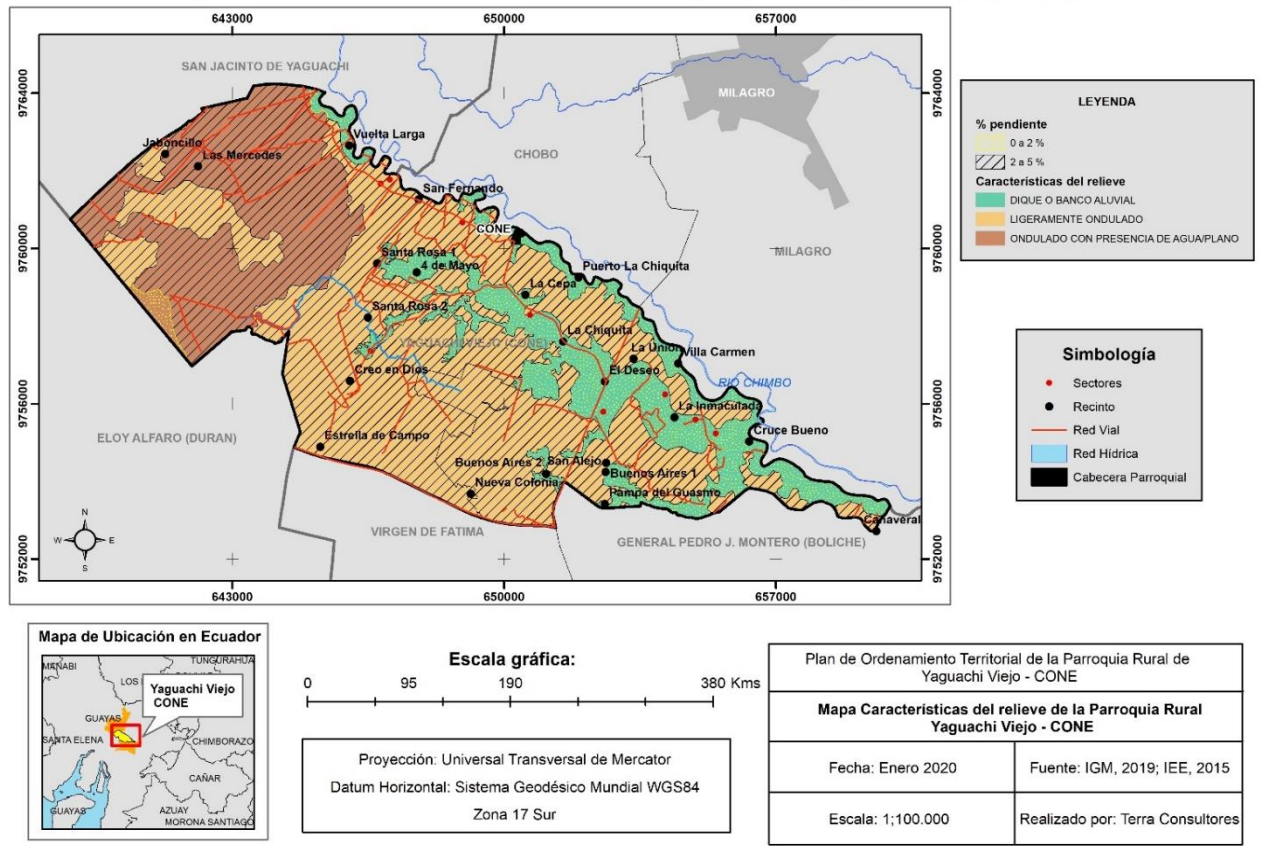
El territorio de la parroquia por su geomorfología pertenece al Origen Depositional con las siguientes unidades geomorfológicas: Dique Banco Aluvial (D) su desnivel relativo es menor a 5 m de altura, Ligeramente Ondulado (No) está compuesto por extensiones casi planas a ligeramente onduladas de depósitos aluviales recientes, con desniveles que no sobrepasan los 5 m y pendientes inferiores al 5% y Ondulado con presencia de Agua (Na) se caracteriza por tener pendientes suaves de 2 al 5% con un desnivel relativo menor a 5 m, la presencia de agua determina condiciones aptas para el cultivo de arroz.

TABLA 7 UNIDADES GEOMORFOLÓGICAS

Relieve	Pendiente (%) y Altura Predominante	Actividades
Dique Banco Aluvial (D)	2% - 5% 0 - 5msnm	La principal actividad en este sector es Agropecuaria
Ligeramente Ondulado (No)		La principal actividad en este sector es Agrícola
Ondulado con presencia de Agua (Na)		

Fuente: Instituto Geográfico Militar, 2019, Instituto Espacial Ecuatoriano, 2015
Elaboración: Equipo Consultor

MAPA 2 CARACTERÍSTICAS DEL RELIEVE DE LA PARROQUIA RURAL YAGUACHI VIEJO (CONE)



Elaborado: Equipo Consultor PDOT 2019-2024

1.1.2. Geología

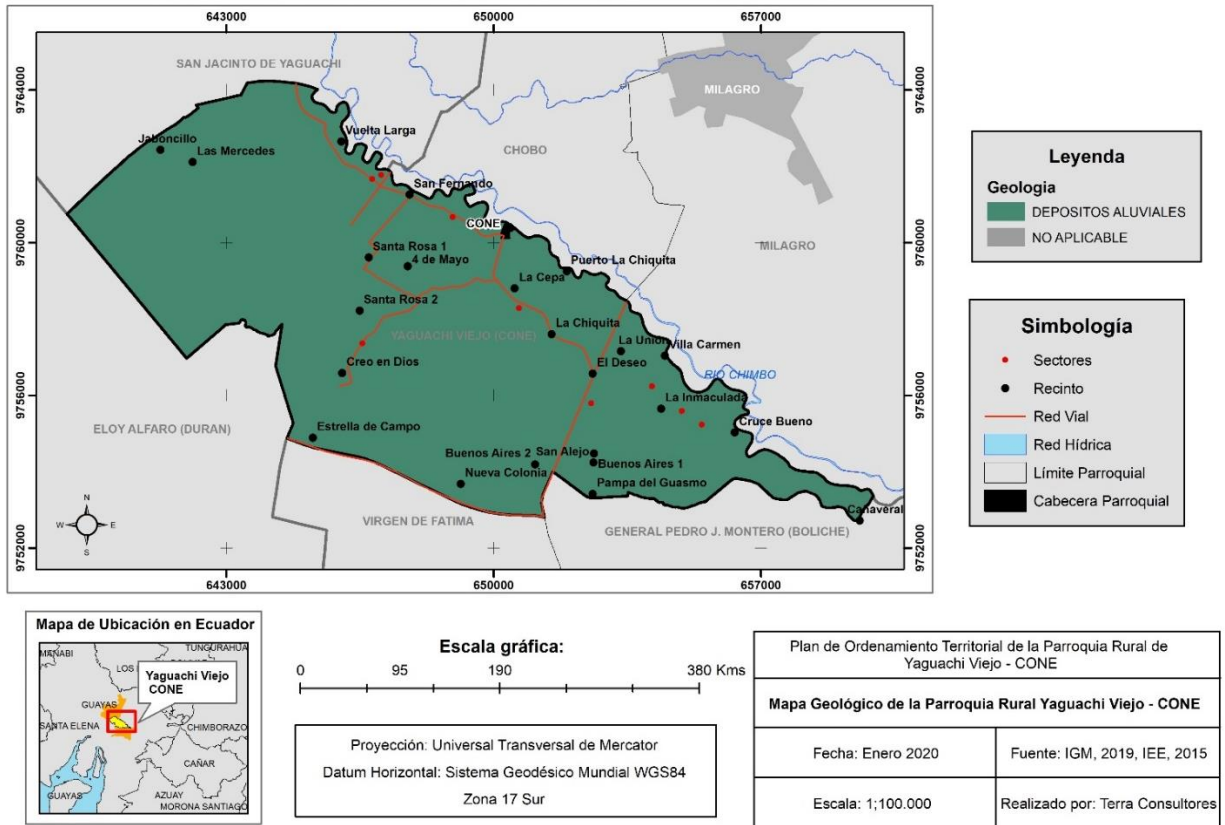
La principal formación geológica que podemos encontrar en la parroquia rural de Yaguachi Viejo "Cone" es la Formación Depósitos Aluviales, que son depósitos recientes del periodo cuaternario de la época holoceno y están constituidos de arcillas, limos, areniscas y gravas; contienen gran cantidad de materiales erosionados que son acarreados por cuerpos aluvial de las montañas adyacentes. En la Parroquia rural de Yaguachi Viejo "Cone" no se registra riesgos geológicos por movimiento en masa.

TABLA 8 PROCESOS GEODINÁMICOS

Formación	Características	Origen Geológico
Depósitos Aluviales	Depósitos recientes del periodo cuaternario de la época holoceno y están constituidos de arcillas, limos, areniscas y gravas;	Periodo cuaternario de la época holoceno

Fuente: Instituto Geográfico Militar, 2019, Instituto Espacial Ecuatoriano, 2015
Elaboración: Equipo Consultor

MAPA 3 GEOLOGÍA DE LA PARROQUIA RURAL YAGUACHI VIEJO (CONE)



Elaborado: Equipo Consultor PDOT 2019-2024

1.1.3. Suelos

La distribución de los suelos obedece a una serie de condiciones físico-naturales, los suelos de esta parroquia están definidos por depósitos aluviales cuyos suelos poseen texturas variables como: arcillas, limos y arenas no consolidados con diferentes características físicas y químicas propias de zonas inundables de la costa ecuatoriana.

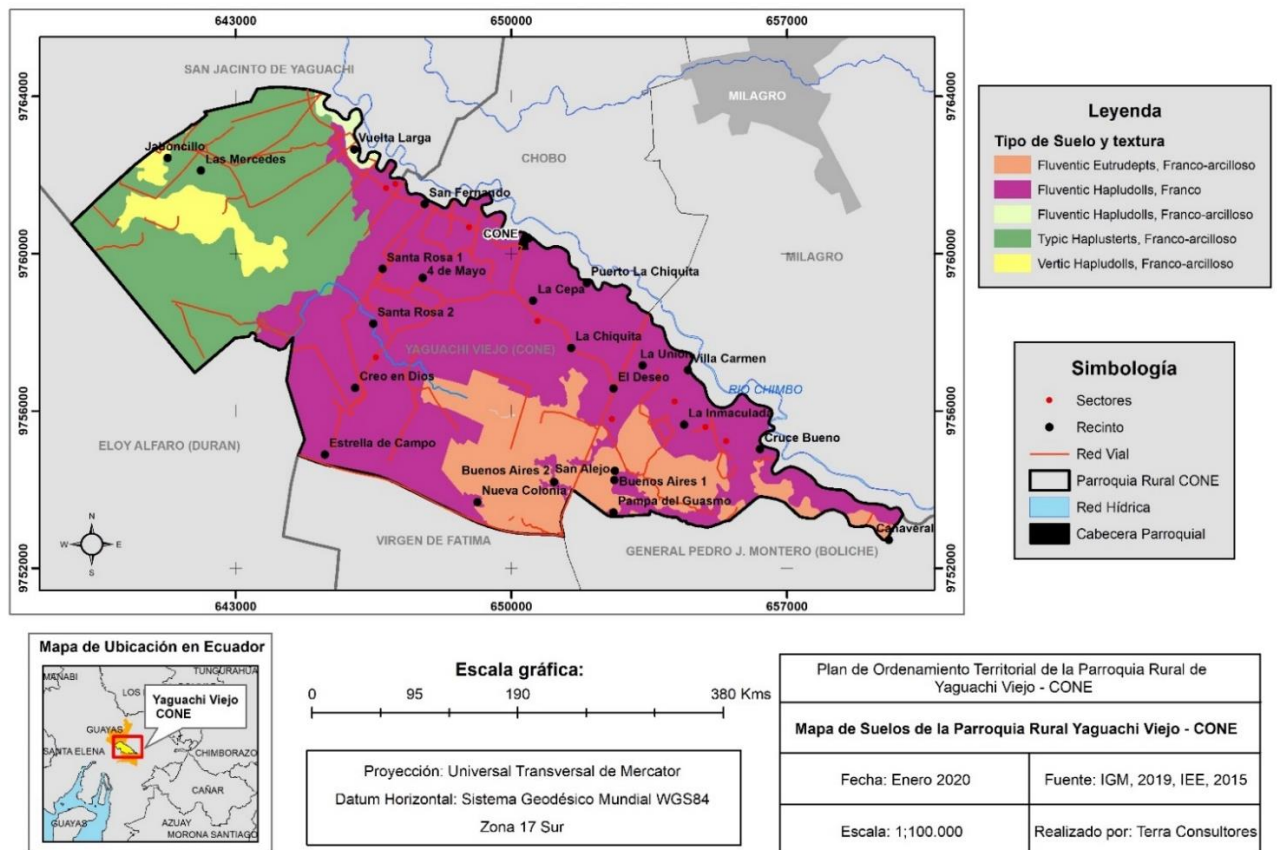
TABLA 9 TIPOS DE SUELO

Formación geológica / superficial	Clasificación	Características del tipo de suelo
Llanura Aluvial Reciente: Depósitos aluviales de textura variable (arcilla, limos y arenas no consolidados)	Fluentic Eutrudepts	Suelos arcillosos en la superficie y franco arcillosos a profundidad, moderadamente profundos, pH prácticamente neutro, alto contenido de materia orgánica, fertilidad mediana
	Fluentic Hapludolls	Suelos francos, bien drenados, profundos, pH ligeramente alcalino, alta fertilidad

	Typic Haplusterts	Son suelos que pertenecen al orden de los Vertisoles, de textura arcillosa, mal drenados, lo que quiere decir que son suelos saturados hasta la superficie la mayor parte del año a menos que se drenen artificialmente;
	Vertic Hapludolls	Suelos corresponde al orden de los Mollisoles cuya característica principal es presentar al horizonte superficial móllico. Suelos de texturas franco arcillosas, profundos (mayor a 100 cm) y de drenaje moderado, por lo tanto saturados lo suficientemente cerca de la superficie que pueden llegar a afectar el rendimiento de algunos cultivos.

Fuente: Instituto Geográfico Militar, 2019, Instituto Espacial Ecuatoriano, 2015
Elaboración: Equipo Consultor

MAPA 4 TIPOS DE SUELO DE LA PARROQUIA RURAL YAGUACHI VIEJO (CONE)



Elaborado: Equipo Consultor PDOT 2019-2024

1.1.3.1. Capacidad de Uso del Suelo

En la determinación de la capacidad de uso de las tierras, el suelo es analizado no como un elemento aislado, sino de forma integrada al paisaje, bajo el principio de la máxima intensidad de uso soportable sin causar deterioro. El objetivo es evaluar la aptitud de los suelos para obtener la capacidad de uso las tierras -CUT- de acuerdo con el sistema americano USDA, adaptado a las condiciones físicas y ambientales del Ecuador. La metodología utilizada para el establecimiento de la CUT está basada en: recopilación de información de cartografía temática (1:25 000) y de información climática INAMHI; síntesis de unidades homogéneas (integración de la información geomorfológica, geológica, edafológica, climática y de paisajes naturales, tomando como base del análisis las geo estructuras, ambientes morfo genéticos, paisajes geomorfológicos y sub paisajes geomorfológicos) (IEE), con estas consideraciones la capacidad de uso del suelo se enmarca en las siguientes clases:

Clase I Son tierras arables que pueden ser utilizadas para el desarrollo intensivo de actividades agrícolas, pecuarias o forestales adaptadas ecológicamente a la zona, no presentan limitaciones, ni peligro de erosión hídrica.

Clase II Son tierras arables que pueden ser utilizadas para el desarrollo de actividades agrícolas, pecuarias o forestales adaptadas ecológicamente a la zona, requieren prácticas de manejo más cuidadoso que los suelos de la Clase I, son tierras con ligeras limitaciones, con pendientes menores al 5%.

Clase III Son tierras arables, en las cuales se reduce la posibilidad de elección de cultivos anuales a desarrollar o se incrementan los costos de producción debido a la presencia de ligeras a moderadas limitaciones, por lo que existe la necesidad de usar prácticas de manejo de suelo y agua. Generalmente se encuentran en pendientes menores al 12 %.

Clase V Esta clase agrológica es de uso limitado, las tierras requieren de un tratamiento muy especial en cuanto a las labores con maquinaria ya que presentan limitaciones difíciles de eliminar en la práctica, se reduce el uso de cultivos anuales, permanentes y semipermanentes a unos pocos aptos a las severas condiciones físicas.

1.1.4. Cobertura y uso del suelo

Al revisar la información existente sobre el uso y cobertura del suelo y con las anotaciones realizadas en el trabajo de campo, se puede identificar tres tipos de uso en la parroquia, a) Agrícola que cubre el 69% del territorio de la parroquia con una superficie de 7350,59623 ha donde se observa cultivos principalmente de arroz, caña de azúcar, cacao, banano y tabaco, le sigue el uso de Agropecuario Mixto con 3263,06581 ha que representa el 30% de la parroquia puede evidenciar cultivos de frutales, hortalizas y la crianza de ganado vacuno, porcino y especies menores y finalmente encontramos el 1% de la parroquia que corresponde a una área de 108,651278 ha que se encuentra Parcialmente Conservado con presencia de pequeños reductos de Vegetación arbórea y matorral. Otros usos diversos son las redes viales, los cursos fluviales y asentamientos humanos que están ligados a la cobertura del territorio de la parroquia antes descrita.

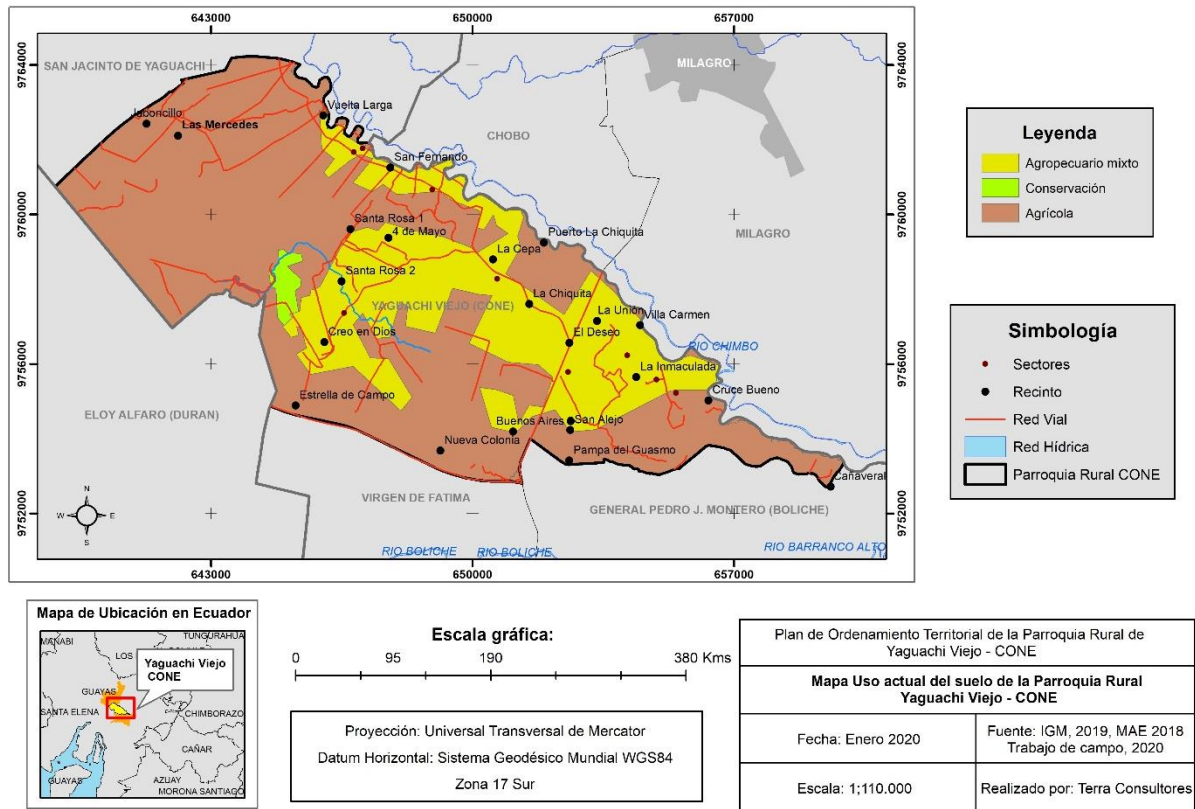
TABLA 10 USO DEL SUELO

Uso del Suelo	Superficie	Porcentaje	Características
Agrícola	7350,59623 ha	69%	Arroz, caña de azúcar, cacao, banano y tabaco
Agropecuario Mixto	3263,06581 ha	30%	Cultivos de frutales, hortalizas y la crianza de ganado vacuno, porcino y especies menores
Parcialmente Conservado	108,651278 ha	1%	Vegetación arbórea seca y matorral seco
Total, has.	10.722,31	100%	

Fuente: Instituto Geográfico Militar, 2019, Ministerio del Ambiente, 2018, Trabajo de Campo, 2020

Elaboración: Equipo Consultor

MAPA 5 USO ACTUAL DEL SUELO DE LA PARROQUIA RURAL YAGUACHI VIEJO (CONE)



Elaborado: Equipo Consultor PDOT 2019-2024

1.1.5. Factores Climáticos

De acuerdo a la clasificación del Clima del Ecuador, Pourrut, basada en valores anuales de precipitación, señala que la parroquia es influenciada por el Tropical Megatérmico Semi- Húmedo, que cubre el 100% de la superficie de esta unidad territorial, según el Instituto Geográfico Militar IGM, 2019 las precipitaciones varían entre 1.000 1250 mm., anuales, con una estación lluviosa de diciembre a abril y un verano seco, con temperaturas medias de 24° y 26° C y humedad relativa que varía de 70 a 90% dependiendo de la estación.

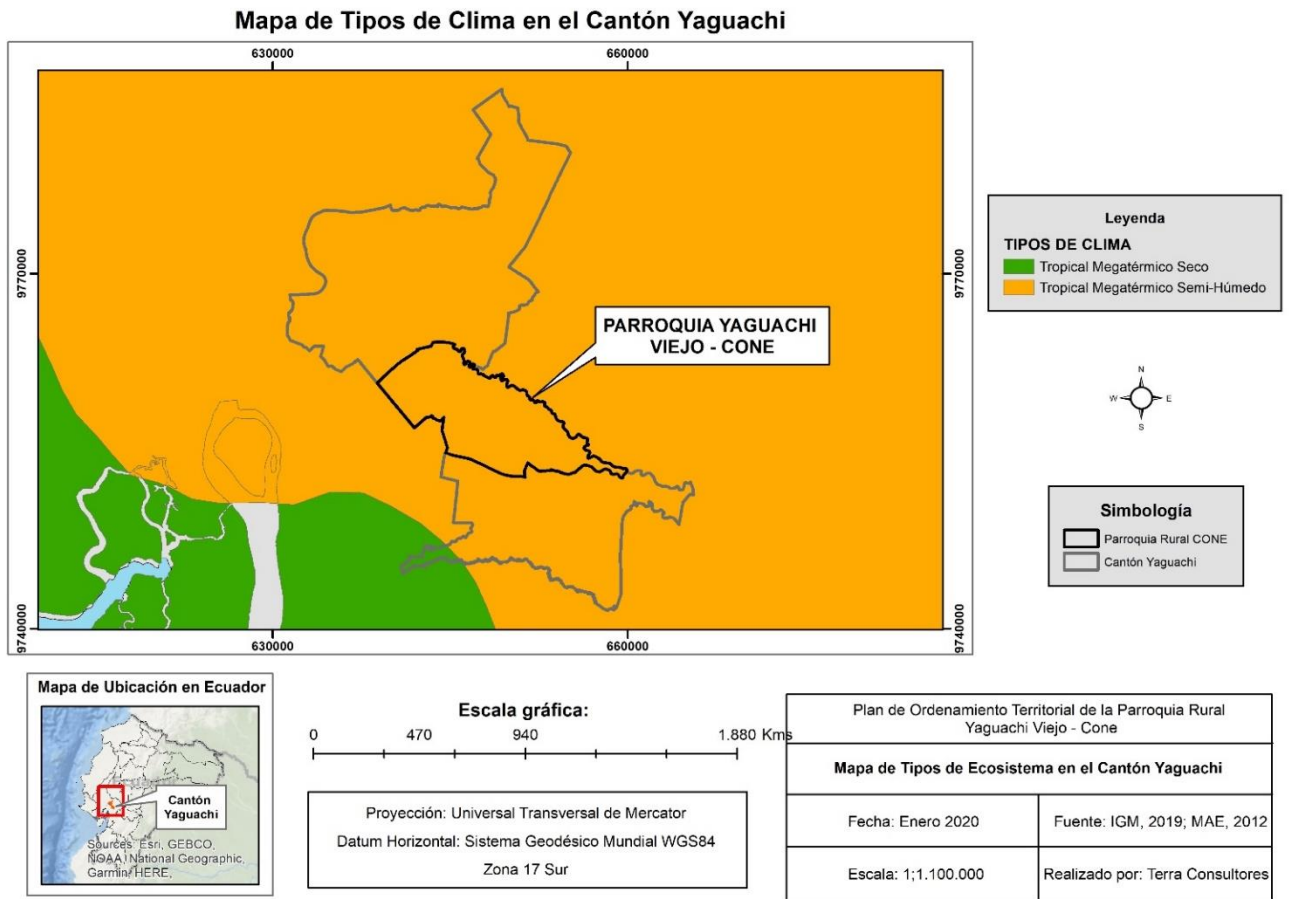
TABLA 11 VARIABLES CLIMÁTICAS

Variable	Descripción
Piso Climático	Tropical Megatérmico Semi- Húmedo
Precipitación	1000 – 1250 mm
Temperatura	24° - 26°
Humedad	70 – 90 %

Fuente: Cartografía del Instituto Espacial Ecuatoriano, Cobertura zonas de precipitación, Cobertura de isotermas de IEE, Mapa de pisos bioclimáticos continental del MAE, 2012.

Elaboración: Equipo Consultor.

MAPA 6 TIPOS DE CIMA DE LA PARROQUIA RURAL YAGUACHI VIEJO (CONE)



Elaborado: Equipo Consultor PDOT 2019-2024

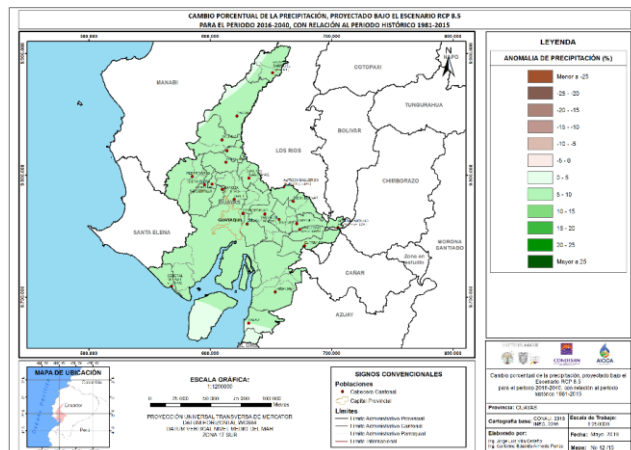
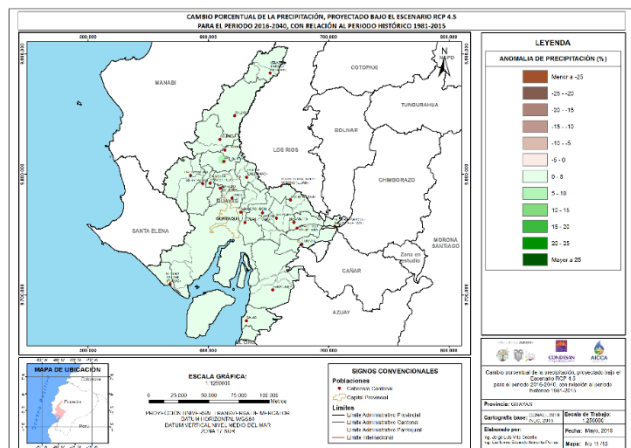
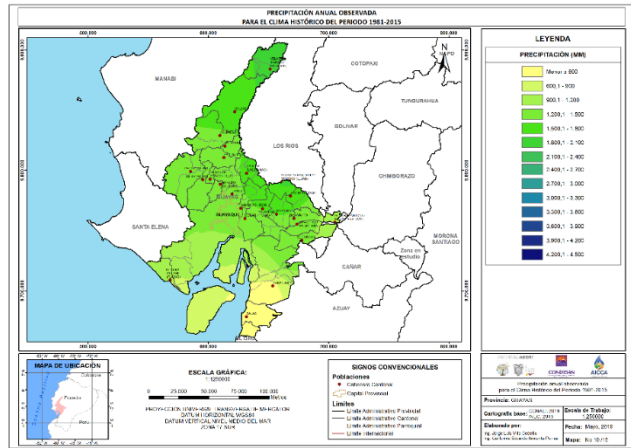
Según la “Guía para la Interpretación y Uso De los Escenarios de Cambio Climático en la Provincia del Guayas 2019”, plantea que el cambio climático ha sido reconocido como un desafío para el desarrollo de los países y sus regiones, y para el bienestar de los ecosistemas y las sociedades. Según el Panel Intergubernamental de Expertos sobre el Cambio Climático (IPCC, por sus siglas en inglés), las emisiones de Gases de Efecto Invernadero (GEI) ocasionan aumentos de la temperatura media a nivel global, los cuales alteran el sistema climático y ocasionan impactos como el aumento del nivel del mar, cambios en los patrones de la precipitación (por ejemplo periodos de lluvias más cortos y/o periodos secos muy prolongados), y una mayor intensidad, duración y frecuencia de los eventos extremos de origen climático (lluvias extremas, fuertes sequías, días con temperaturas muy altas o muy bajas, entre otros) Los riesgos relacionados con el cambio climático surgen de las amenazas relacionadas con el clima (las tendencias de aumento o reducción de la precipitación y la temperatura y los eventos extremos asociados a estas variables) y la vulnerabilidad de las sociedades, comunidades o los sistemas expuestos (en términos de medios de subsistencia, infraestructura, servicios ecosistémicos y sistemas de gobernanza).

Ante esto, se hace necesario determinar cómo han sido las tendencias climáticas en los últimos años, y cómo éstas cambiarían en el futuro bajo distintos escenarios de cambio climático. Se debe tener en cuenta no sólo el cambio en las tendencias climáticas (relacionadas a mayores valores de temperatura y/o al incremento o reducción del volumen de las precipitaciones, por ejemplo), sino también a los cambios en la duración y frecuencia de los eventos extremos. Para ello, se debe revisar la trayectoria de cambio de estos dos factores, y esto se realiza a través del análisis de las tendencias de los principales índices climáticos asociados a ellos. Según la tasa de incremento (o descenso en algunos casos) de la cantidad de días con eventos extremos (días secos consecutivos, días con lluvias o temperaturas extremas, entre

otros), se determinan los diferentes niveles de amenaza que representa este cambio en la cantidad de días.

GRÁFICO 1 TENDENCIA DE LA PRECIPITACIÓN ANUAL

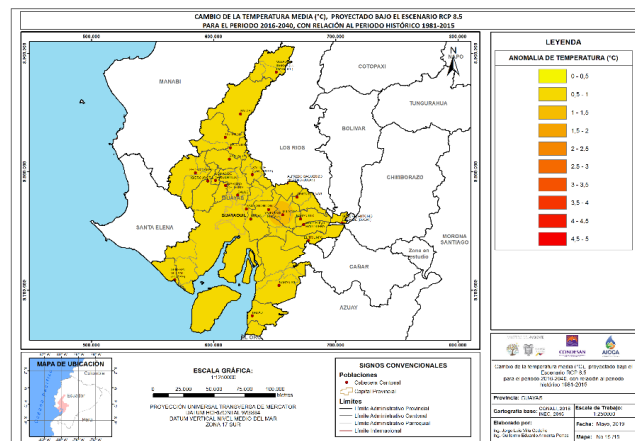
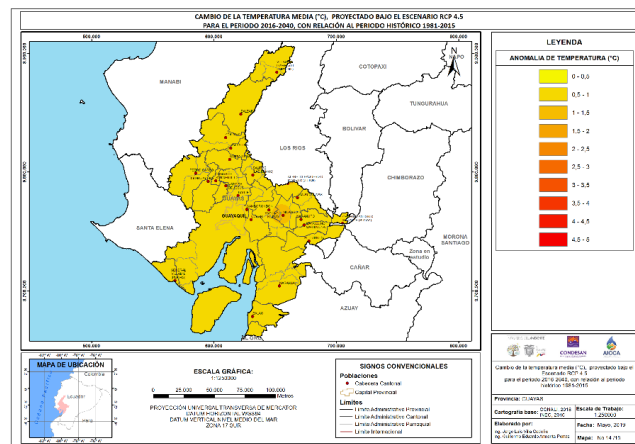
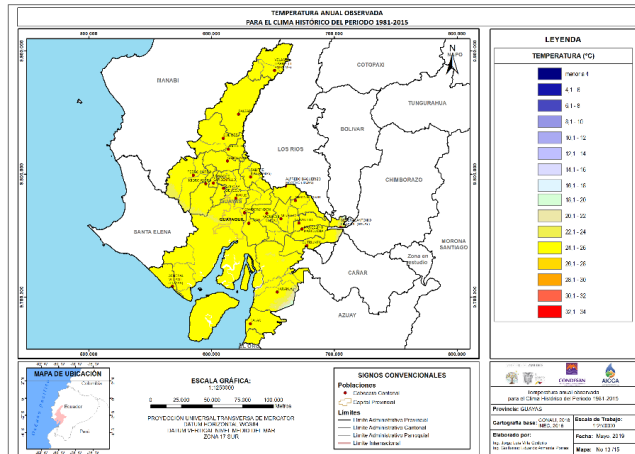
En la provincia de Guayas, los mayores valores de precipitación se dan en la parte nororiental, con precipitaciones entre 1200 y 1800 milímetros al año. Los menores valores se dan en la parte sur de la provincia, con lluvias menores a 900 milímetros anuales. Bajo los escenarios de cambio climático para 2016-2040, en ambos escenarios se darían incrementos de precipitación, siendo del orden del 4% bajo el RCP 4.5 y del 7% bajo el RCP 8.5.



Fuente: Ministerio del Ambiente, 2019
Elaboración: Equipo Consultor

GRÁFICO 2 TENDENCIA DE LA TEMPERATURA MEDIA

En la provincia de Guayas se presentan valores de temperatura entre los 20° y los 28°C, siendo la mayor parte de ella la que mayores temperaturas presenta (con temperaturas superiores a los 22°C), y únicamente el suroriente es la que menores valores posee (con temperaturas cercanas a los 20°C). Bajo los escenarios de cambio climático para 2016-2040, tanto en el RCP 4.5 como en el RCP 8.5 habría un incremento de la temperatura, del orden de 0,6 a 0,9°C en toda la provincia.



Fuente: Ministerio del Ambiente, 2019
Elaboración: Equipo Consultor

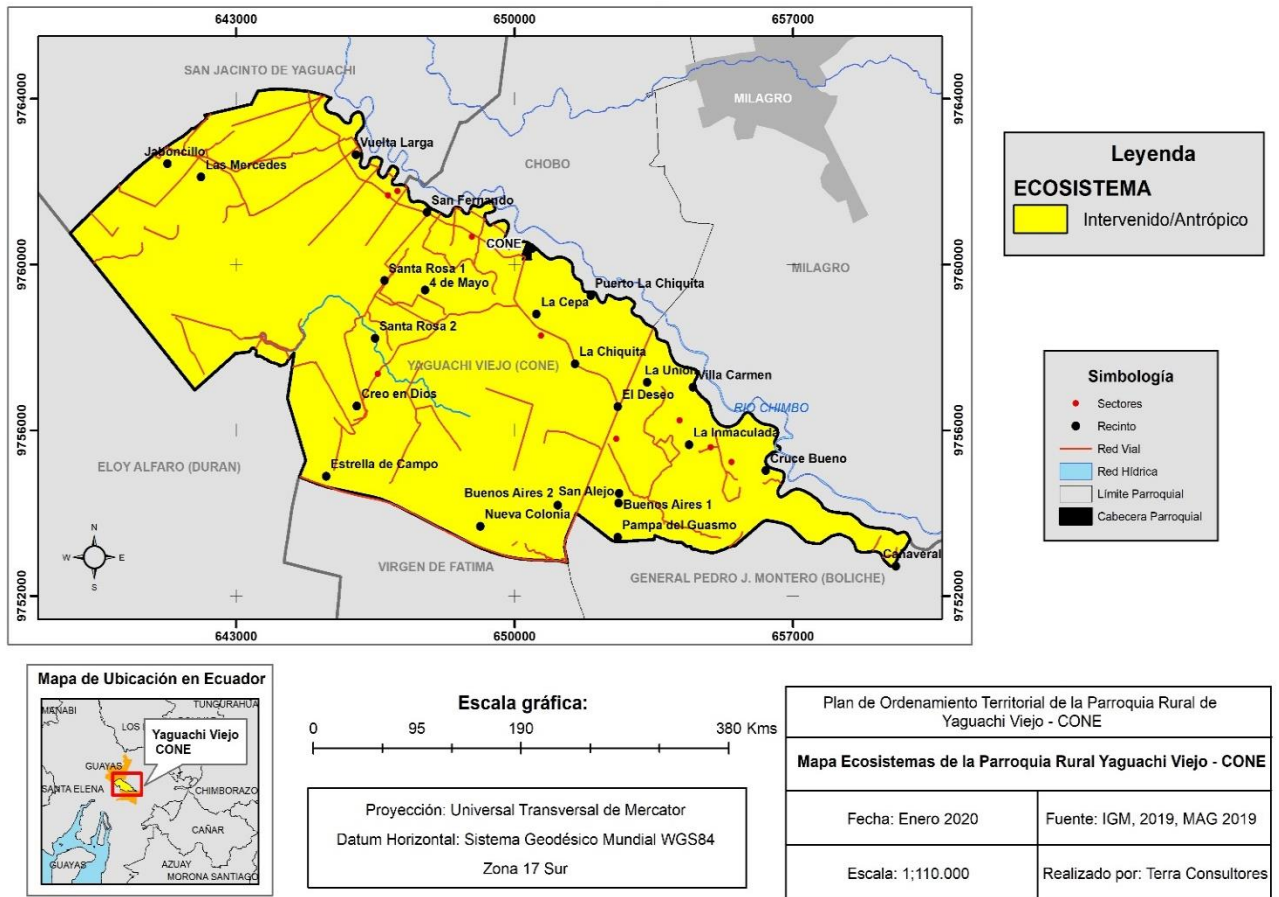
1.1.6. Ecosistemas y Biodiversidad

Un ecosistema se refiere a la interacción entre los factores bióticos y abióticos dentro de una región bioclimática específica que se caracteriza por un grupo de comunidades de flora y fauna a escala local que tienden a coexistir dentro de paisajes con variables biofísicas, gradientes ambientales, y procesos dinámicos sociales.

Según el Sistema de Clasificación de Ecosistemas del Ecuador Continental publicado por el Ministerio del Ambiente en el año 2013, la parroquia se encuentra dentro del ecosistema **Bosque semidecídulo de tierras bajas del Jama-Zapotillo** que se caracteriza por presentar un bosque donde el dosel varía entre 20 y 25 metros con algunos árboles emergentes aislados de 30 m. Se encuentra en zonas de transición entre bosque decídulo y bosque siempreverde estacional. Entre el 75 y 25% de los elementos florísticos pierden las hojas en la temporada con menos lluvias. Este ecosistema ha sido reemplazado casi en su totalidad en el territorio de la parroquia principalmente por monocultivos de banano, cacao y caña, y estacionalmente cultivos de arroz, maíz frutales (mangos, melón sandía, cítricos), pastos y asentamientos humanos, los pocos remanentes presentan diferentes grados de intervención.

El uso indebido de agroquímicos genera altos niveles de contaminación de sus recursos, así las Prácticas agrícolas como la quema de rezagos, luego de cada cosecha, y la deforestación causan su deterioro constante.

MAPA 7 ECOSISTEMAS DE LA PARROQUIA RURAL YAGUACHI VIEJO (CONE)



Elaborado: Equipo Consultor PDOT 2019-2024

1.1.6.1. Flora

La vegetación natural presente en la parroquia ha sido degradada casi en su totalidad y está constituida por pocas especies entre las cuales podemos citar según registros de Biodiversidad del Cantón San Jacinto de Yaguachi realizados por el CLIRSEN y MAGAP en el año 2009 además de la lista de especies representativas citadas por el MAE, 2013 en su Sistema de Clasificación de Ecosistemas del Ecuador Continental.

TABLA 12 ESPECIES FLORÍSTICAS REPRESENTATIVAS DE LA PARROQUIA

Familia	Nombre Científico	Nombre Común
Sterculiaceae	<i>Guazuma ulmifolia</i>	Guazmo
Mimosaceae	<i>Samanea Saman</i>	Samán
Cochlospermaceae	<i>Cochlospermum Vitifolium</i>	Bototillo
Mimosaceae	<i>Prosopis Juliflora</i>	Cabo De Hacha
Piperaceae	<i>Piper Tuberculatum</i>	Mata Sarna
Cecropiaceae	<i>Cecropia litoralis</i>	Guarumo
Bombacaceae	<i>Pseudobombax millei,</i>	Baldeco
Moraceae	<i>Ficus jacobii</i>	Matapalo
	<i>Ceiba Pentandra</i>	Ceivo
Solanaceae	<i>solanun tuntonneti</i>	Frutilla
Fabaceae	<i>Inga vera</i>	guaba amarga
Fabáceas	<i>Cassia fistula</i>	Caña

Fuente: CLIRSEN y MAGAP en el año 2009, Ministerio del Ambiente del Ecuador. 2013.

Elaboración: Equipo Consultor

1.1.6.2. Fauna

Según la clasificación hecha por la publicación Fauna del Ecuador realizada por la Escuela Politécnica Nacional, 2012 la parroquia se encuentra dentro del **Piso Zoogeográfico Tropical Suroccidental** que en la actualidad se encuentra altamente amenazado por el avance de la frontera agrícola ligada a la agroindustria, entre las especies más importantes de la fauna podemos citar:

TABLA 13 ESPECIES DE FAUNA REPRESENTATIVAS DE LA PARROQUIA

Familia	Nombre Científico	Nombre Común
Mamíferos		
Didelphidae	<i>Caluromys derbianus</i>	Rapoza
	<i>Didelphis marsupialis</i>	Rapoza
Phyllostomidae	<i>Anoura caudifer</i>	Murcielago
	<i>Micronycteris minuta</i>	Murcielago
Dasypodidae	<i>Dasyopus novemcinctus</i>	Armadillo
Sciuridae	<i>Sciurus stramineus</i>	Ardilla
Mustelidae	<i>Eira barbara</i>	Cabeza de Mate
Aves		
Alcedinidae	<i>Chloroceryle americana</i>	Martín pescador verde
Ardeidae	<i>Ardea alba</i>	Garza grande

Ardeidae	<i>Egretta thula</i>	Garceta
Cathartidae	<i>Coragyps atratus</i>	Gallinazo negro
Cathartidae	<i>Cathartes aura</i>	Gallinazo cabecirojo
Accipitridae	<i>Buteogallus meridionalis</i>	Gavilán sabanero
Accipitridae	<i>Buteogallus urubitinga</i>	Gavilán negro
Columbidae	<i>Columbina buckleyi</i>	Tortolita ecuatoriana
Psittacidae	<i>Brotogeris pyrrhopterus</i>	Perico
Cuculidae	<i>Crotophaga ani</i>	Garrapatero piquiliso
Furnariidae	<i>Furnarius cinnamomeus</i>	Hornero del pacífico
Tyrannidae	<i>Camptostoma obsoletum</i>	Tiranolete silbador
	<i>Pyrocephalus rubinus</i>	Mosquero bermellón
	<i>Myiodynastes bairdii</i>	Mosquero
	<i>Tyrannus melancholicus</i>	Tirano
	<i>Campylorhynchus fasciatus</i>	Soterrey ondeado
Poliopitidae	<i>Poliopitila plumbea</i>	Perlita tropical
Reptiles		
Iguanodae	<i>Iguana iguana</i>	Iguana
	<i>Stenocercus iridescens</i>	Lagartija
Boidae	<i>Boa Constrictor imperator</i>	Mata Caballo
Colubridae	<i>Coniophanes dromiciformis</i>	
Testudinidae	<i>Chelydra acutirostris</i>	Tortuga mordedora
Anfibios		
Bufonidae	<i>Rhinella marina</i>	Sapo común
Hylidae	<i>Scinax quinquefasciatus</i>	Rana arborícola
	<i>Trachycephalus typhonius</i>	Rana lechosa
Leptodactylidae	<i>Engystomops randi</i>	Rana bullanguera
	<i>Leptodactylus labrosus</i>	Rana bullanguera
Ceratophryidae	<i>Ceratophrys stolzmanni</i>	Sapo pacman

Fuente: Instituto de Ciencias Biológicas. Escuela Politécnica Nacional, 2012
Elaboración: Equipo Consultor

1.1.7. Agua

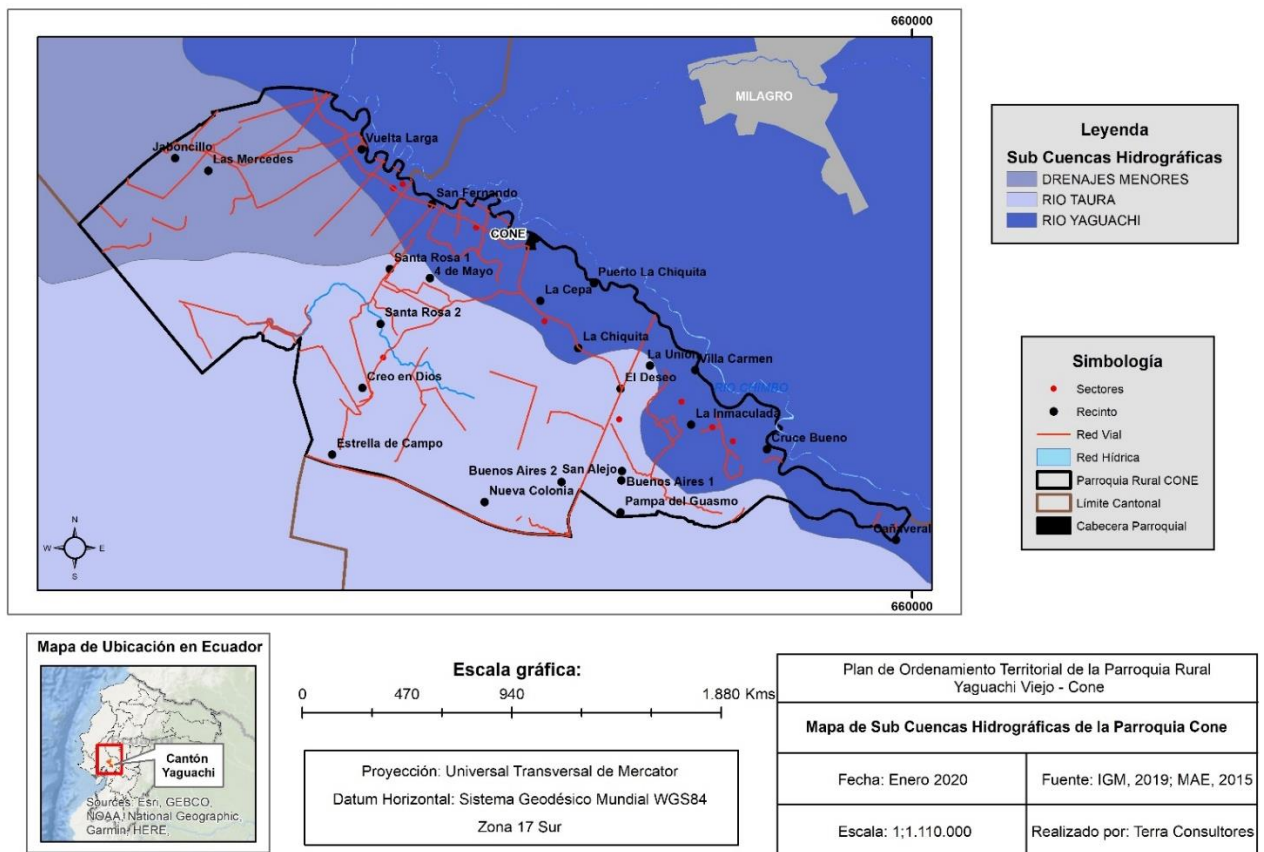
La parroquia por su posición geográfica forma parte de la cuenca del Río Guayas y sus principales subcuencas son las de los ríos Taura con una superficie de 5647,9452 ha y Yaguachi abarcando 2898,6817 ha, la existencia de drenajes menores tiene una superficie de 2175,6863 ha, en su interior se identificaron cauces naturales de vital importancia como el Río Chimbo, Estero Maja Huevo, Estero Hondo durante la época lluviosa estos esteros se desbordan generando inundaciones de áreas agrícolas y centros poblados afectando a la salud de los moradores, al desarrollo de sus actividades cotidianas, además de grandes pérdidas económicas.

TABLA 14 SUB-CUENCAS HÍDRICAS

Cuenca	Sub cuenca	Superficie	Descripción
Río Guayas	Río Taura	5647,9452 ha	Dentro de esta subcuenca se encuentran los asentamientos: San Antonio, Buena Esperanza, La Cepa, La Angélica, El deseo de Adentro, La Chiquita, Cruce Bueno, Chorrón, María Eugenia
	Río Yaguachi	2898,6817 ha	Dentro de esta subcuenca se encuentran los asentamientos: Buenos Aires 1 y 2 , La Codicia, San Alejo, El Deseo, Nueva Colonia, La Palma, Cooperativa Estrella del campo, Santa Rosa 2, Cooperativa 25 de Agosto
	Drenajes menores	2175,6863 ha	Dentro de esta subcuenca se encuentran los asentamientos: Las Mercedes, los Ángeles

Fuente: Instituto Geográfico Militar, 2019, Ministerio del Ambiente, 2015
 Elaboración: Equipo Consultor

MAPA 8 SUB CUENCAS HIDROGRÁFICAS DE LA PARROQUIA RURAL YAGUACHI VIEJO (CONE)



Elaborado: Equipo Consultor PDOT 2019-2024

1.1.8. Recursos Naturales degradados o en proceso de degradación

El uso intensivo de agroquímicos, el mal manejo de desechos sólidos (quema de basura), la exposición de malos olores por la producción de balanceados, la falta de alcantarillado pluvial, entre otros focos contaminantes ha degradado los recursos naturales al interior de la parroquia contaminando el ambiente, a esto se suma la escasa o nula existencia de políticas dedicadas a la conservación de los recursos naturales, todo esto impacta negativamente sobre el medio natural.

TABLA 15 RECURSOS NATURALES BAJO PRESIÓN O DEGRADADOS

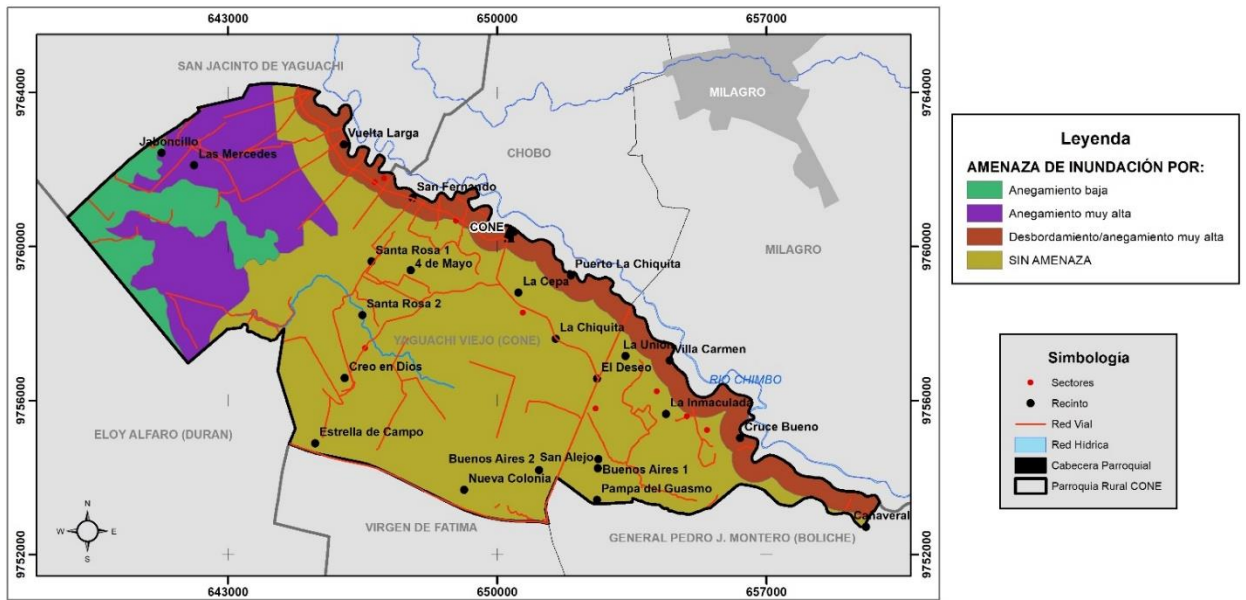
Recurso	Descripción del recurso bajo presión	Causas de la degradación	Nivel Afectación
Flora	Bosque semidecídulo de tierras bajas del Jama-Zapotillo	Destrucción de hábitat de diversas especies. Expansión de la frontera agrícola	Alto
Fauna Terrestre	mamíferos anfibios y reptiles	Poblaciones afectadas por pérdida de hábitat y nichos ecológicos	Alto
Agua	Ríos y esteros	Las fuentes de agua se encuentran amenazadas por el uso de agroquímicos. Falta de alcantarillado pluvial	Alto
Suelo	Áreas agrícolas, agropecuarias y de conservación	Degradación del suelo por el uso de agroquímicos, así como el remplazo de la vegetación natural por grandes expansiones de monocultivo	Alto
Aire	El ambiente en general	Fumigación de plantaciones, quema de basura, malos olores de la fábrica de balanceados	Alto

Elaboración: Equipo Consultor

1.1.9. Amenazas, vulnerabilidad y riesgos

Las principales amenazas que atraviesa la parroquia son ocurridas por las inundaciones, sobre todo en época de invierno, las superficies más afectadas son las que se encuentran cerca a los distintos cuerpos de agua, por otro lado, también tenemos sequías prolongadas que ponen en riesgo la producción y sanidad de la parroquia.

MAPA 9 AMENAZAS POR INUNDACIONES DE LA PARROQUIA RURAL YAGUACHI VIEJO (CONE)



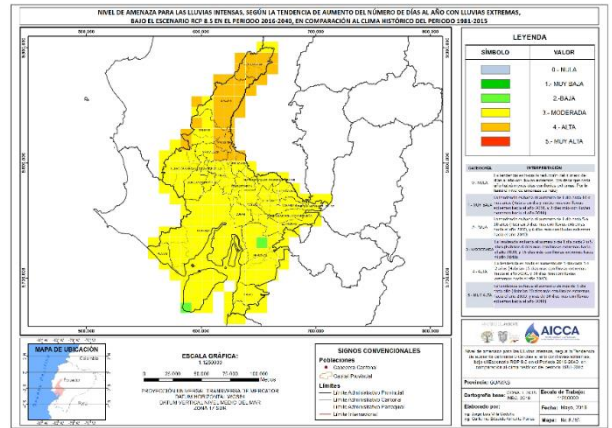
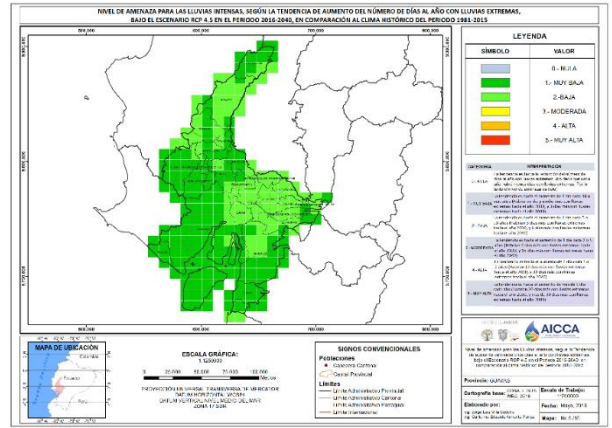
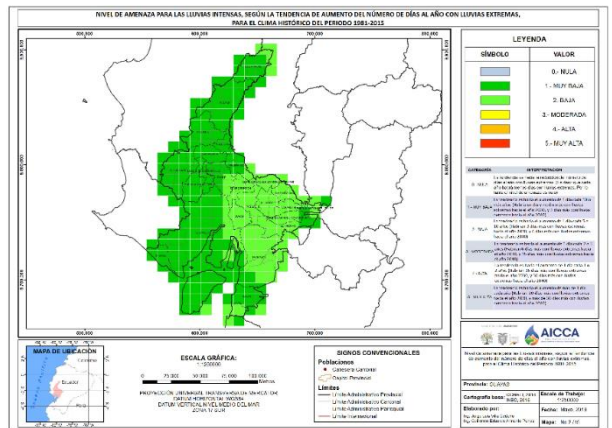
Plan de Ordenamiento Territorial de la Parroquia Rural de Yaguachi Viejo - CONE	
Mapa de amenaza de inundación de la Parroquia Rural Yaguachi Viejo - CONE	
Fecha: Enero 2020	Fuente: IGM, 2019, CLIRSEN 2005
Escala: 1:110.000	Realizado por: Terra Consultores

Elaborado: Equipo Consultor PDOT 2019-2024

GRÁFICO 3 NIVEL DE AMENAZA PARA LAS LLUVIAS INTENSAS

Nivel de amenaza para las lluvias intensas, según la tendencia de aumento del número de días al año con lluvias extremas, bajo los escenarios de cambio climático RCP 4.5 y RCP 8.5 en el periodo 2016-2040, en comparación al clima histórico del periodo 1981-2015

En la provincia de Guayas, el clima histórico ha mostrado una tendencia muy baja de aumento de los días al año con lluvias extremas, con 3 días más hacia el año 2015, con relación al año 1981 en la mayor parte del occidente y centro de la provincia, y con una tendencia de incremento mayor en el oriente de ella (con 6 días más hacia el año 2015, con respecto al año 1981). Bajo los escenarios de cambio climático, bajo el RCP 4.5 esta tendencia de aumento de los días con lluvias extremas se mantendría similar a la del clima histórico 1981-2015. Únicamente en el norte de ella la tendencia sería algo mayor (con 6 días más con lluvias extremas hacia el año 2040, con relación al clima histórico 1981-2015). Bajo el RCP 8.5, la tendencia aumentaría en toda la provincia, teniendo como mínimo 15 días más con lluvias extremas hacia el año 2040, con relación al clima histórico 1981-2015, y con algunas zonas al norte de la misma con 30 días más de lluvias extremas hacia el año 2040.

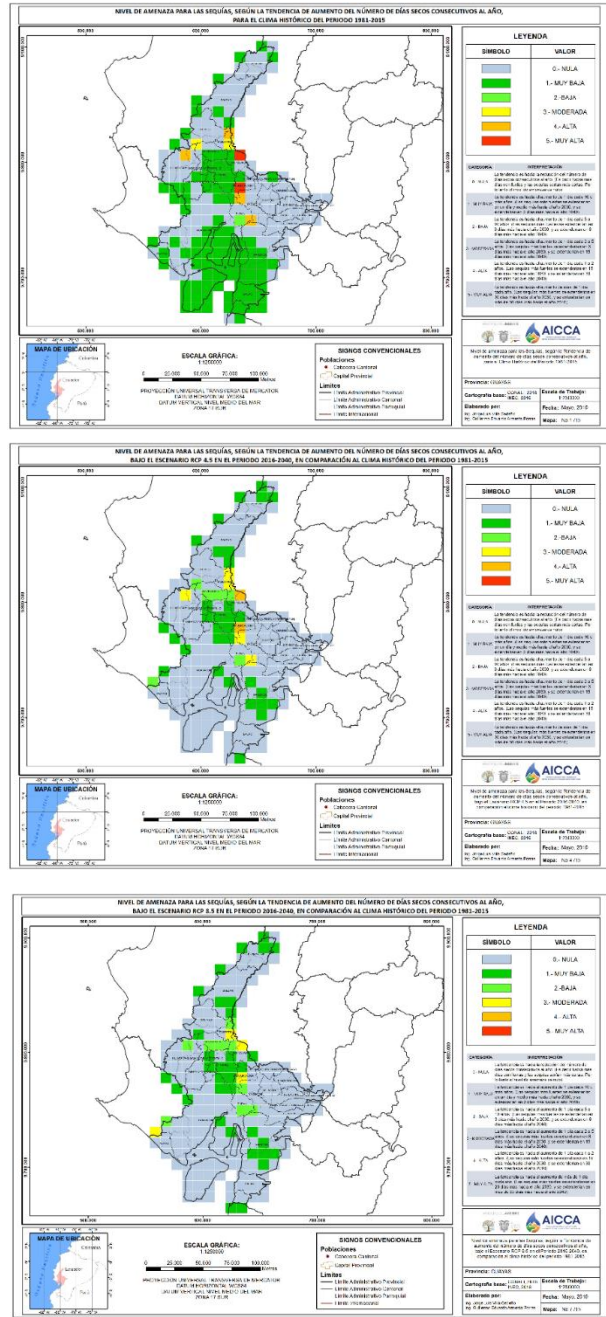


Fuente: Ministerio del Ambiente, 2019
Elaboración: Equipo Consultor

GRÁFICO 4 NIVEL DE AMENAZA PARA LAS SEQUÍAS

Nivel de amenaza para las sequías, según la tendencia de aumento del número de días secos consecutivos al año, bajo los escenarios de cambio climático RCP 4.5 y RCP 8.5 en el periodo 2016-2040, en comparación al clima histórico del periodo 1981-2015

En la provincia de Guayas, el clima histórico ha mostrado una tendencia al aumento de las sequías en la mayor parte de ella, con incrementos de 3 días secos más hacia el año 2015 con respecto al año 1981 en el sur y centro de la misma, e incluso teniendo algunas zonas del centro con tendencias mayores (de 15 a más de 30 días secos más hacia el año 2015). En el norte y oriente de la provincia, la tendencia ha sido a reducciones de la mayor cantidad de días secos consecutivos al año. Bajo los escenarios de cambio climático, tanto bajo el RCP 4.5 como bajo el RCP 8.5 gran parte del sur de la provincia pasaría a tener periodos secos más cortos, debido a que las tendencias muestran reducción en la cantidad de días secos consecutivos. En el centro de la provincia, si bien se mantiene la tendencia de aumento de las sequías, éstas son menores en comparación al comportamiento del clima histórico, teniendo entre 3 y 30 días secos más hacia el año 2040, en comparación con el periodo 1981-2015.

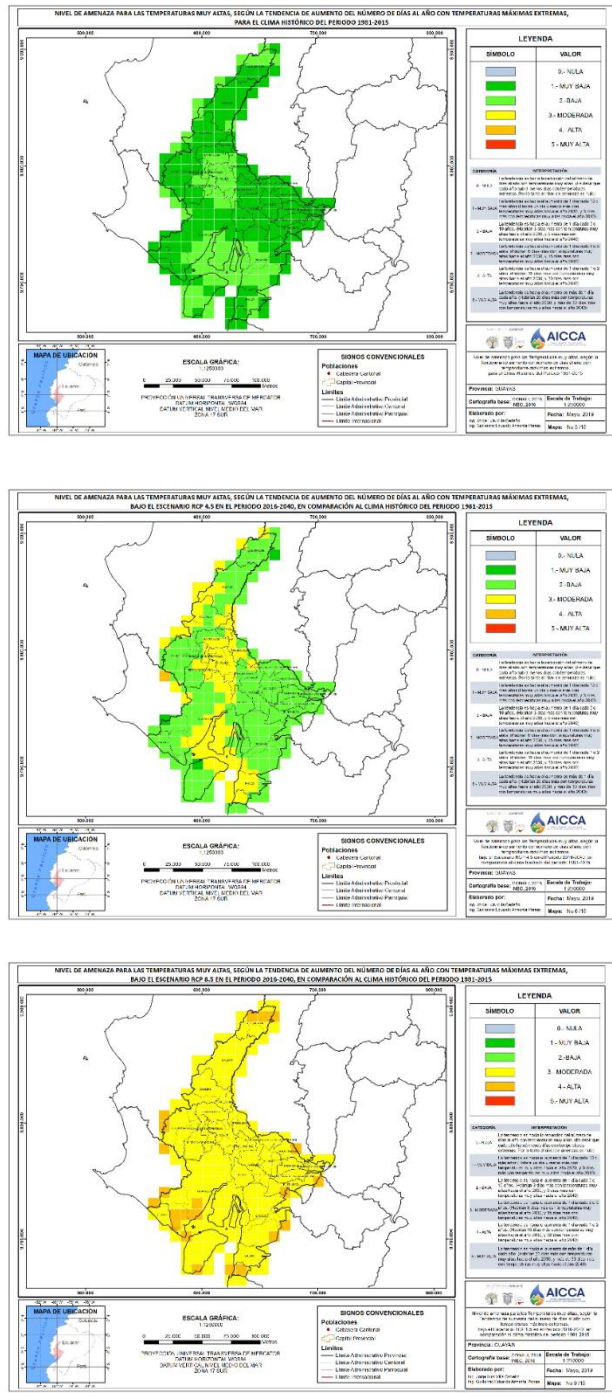


Fuente: Ministerio del Ambiente, 2019
Elaboración: Equipo Consultor

GRÁFICO 5 NIVEL DE AMENAZA PARA ALTA TEMPERATURA

Nivel de amenaza para alta temperatura, según la tendencia de aumento del número de días al año con temperaturas máximas extremas, bajo los escenarios de cambio climático RCP 4.5 y RCP 8.5 en el periodo 2016-2040, en comparación al clima histórico del periodo 1981-2015

En la provincia de Guayas, el clima histórico ha mostrado una tendencia muy baja de aumento de los días al año con temperaturas muy altas (con 3 días más hacia el año 2015, con relación al año 1981) en la mayor parte de la provincia, y con una tendencia de incremento mayor (con 6 días más hacia el año 2015 con respecto al año 1981) en el sur y parte del centro y norte de ella. Bajo los escenarios de cambio climático, bajo el RCP 4.5 esta tendencia de aumento de los días con temperaturas muy altas se incrementaría, con 6 días más hacia el año 2040, con relación al clima histórico 1981-2015, en gran parte de la provincia, y en el centro y noroccidente con una tendencia mayor (con 15 días más de temperaturas muy altas hacia el año 2040, con relación al clima histórico 1981-2015). Bajo el RCP 8.5, la tendencia aumentaría significativamente en toda la provincia, pasando a tener 15 días más con temperaturas muy altas hacia el año 2040 con respecto al clima histórico 1981-2015, y con algunas zonas al norte, sur, oriente y occidente con una tendencia mayor (30 días más con temperaturas muy altas hacia el año 2040).



Fuente: Ministerio del Ambiente, 2019
Elaboración: Equipo Consultor

1.1.10. Síntesis del componente Biofísico, problemas y potencialidades

TABLA 16 PRIORIZACIÓN DE PROBLEMAS BIOFÍSICO

Variable	Problema	Líneas de Acción
Amenazas Vulnerabilidad y Riesgo	Mal manejo de desechos de residuos sólidos (basura)	Promover un proceso de formación que permita garantizar la protección y el manejo de los recursos naturales existentes en la Parroquia
Amenazas Vulnerabilidad y Riesgo / Cobertura del Suelo	Fumigaciones aéreas a plantaciones de banano y uso excesivo de químicos en la agricultura (Arroz, Caña, Banano) <ul style="list-style-type: none"> • Contaminación de suelos por uso de pesticidas • Contaminación de Agua por uso de pesticidas • Contaminación de Aire por uso de pesticidas • Enfermedades respiratorias y dermatológicas por contacto con pesticidas 	Fomentar programas de recolección y tratamiento de residuos sólidos (reciclaje, reutilización)
Geología	Sedimentación Ríos y Esteros	Potenciar el turismo a través de la promoción de atractivos turísticos, dotación de infraestructura y la generación de capacidades en el talento humano
		Realizar un diagnóstico de la sub cuenca del Río Chimbo donde se expresen lo niveles de contaminación, deforestación y las zonas prioritarias para la restauración ecológica.
Amenazas Vulnerabilidad y Riesgo	Malos olores cerca de la empresa de balanceados	Coordinar con autoridades (MAE) el cumplimiento de los planes de manejo, mitigación y contingencia de la empresa NICOVITA en base a su EIA
Clima/ Amenazas Vulnerabilidad y Riesgo	Inundaciones en tiempo de invierno	Construir un reservorio de agua de riego para almacenar el agua en el invierno para ser utilizada en el verano
	Sequias prolongadas en tiempo de verano	Impulsar un adecuado manejo del recurso hídrico, tecnificar el sistema de riego y Capacitación de productores en tecnologías adecuadas de manejo y aprovechamiento del recurso
Agua	Alteración de los cauces de ríos y canales	Dragado de los principales canales de riego e impulsar un adecuado manejo del recurso hídrico, tecnificar el sistema de riego y Capacitación de productores en tecnologías adecuadas de manejo y aprovechamiento del recurso.
Geología	Sedimentación Ríos y Esteros	Difusión y concienciación sobre la legislación forestal vigente en torno al aprovechamiento adecuado de los ecosistemas naturales. Realizar campañas de reforestación con especies nativas en lugares estratégicos
Ecosistemas	Deforestaciones remanentes de bosque	Solicitar al GAD municipal que el carro recolector para más días a la semana actualmente pasa dos días.

Elaboración: Equipo Consultor

TABLA 17 PRIORIZACIÓN DE POTENCIALIDADES BIOFÍSICO

Variable	Potencialidad	Línea de Acción
Ecosistemas	Alta biodiversidad de fauna y flora típica de la región (Aves)	Potenciar el turismo a través de la dotación de infraestructura, la generación de capacidades en el talento humano
	Atractivos turísticos	
Relieve	Relieve plano para la producción de ciclo corto	Diversificar el cultivo de productos de ciclo corto y tecnificar la producción (granjas demostrativas)
Agua	Disponibilidad d Agua	

Elaboración: Equipo Consultor

COMPONENTE ASENTAMIENTOS HUMANOS

Permite conocer cómo la población se ha distribuido en el territorio, cuáles son las formas de aglomeración poblacional (áreas rurales, ciudades, poblados, entre otras) e identifica los vínculos (roles, funciones, relaciones de complementariedad e interdependencias) que guardan entre sí. Es importante que el GAD determine oportunidades de sinergia y complementariedad sobre la funcionalidad descrita en la red de asentamientos humanos por la Estrategia Territorial Nacional (ETN), en el ámbito de su jurisdicción.



COMPONENTE ASENTAMIENTOS HUMANOS

Permite conocer cómo la población se ha distribuido en el territorio, cuáles son las formas de aglomeración poblacional (áreas rurales, ciudades, poblados, entre otras) e identifica los vínculos (roles, funciones, relaciones de complementariedad e interdependencias) que guardan entre sí. Es importante que el GAD determine oportunidades de sinergia y complementariedad sobre la funcionalidad descrita en la red de asentamientos humanos por la Estrategia Territorial Nacional (ETN), en el ámbito de su jurisdicción.

2. DIAGNÓSTICO ASENTAMIENTOS HUMANOS

Busca entender el comportamiento de los asentamientos, complementado con el análisis desde una mirada integral de la parroquia, considerando: las redes viales, infraestructura de transporte y accesibilidad universal, de telecomunicaciones y de energía que enlazan los asentamientos y los flujos que en estas redes se generan.

2.1. Centros poblados

La Parroquia Rural Yaguachi Viejo “Cone” está ubicada en el ámbito geográfico de la costa central, y territorialmente comporta en términos productivos dos espacios diferenciados en función de los índices de producción primaria, secundaria y terciaria según ETN 2017-2021.

Por un lado, en menor grado está ubicada en el espacio de tercera categoría establecida como “Bajo desarrollo primario de mayor diversificación con puntales productivos” se encuentra en la mayor superficie del territorio nacional.

Así mismo también, en mayor grado está ubicada en la cuarta categoría de “Bajo desarrollo primario poco diversificado” se encuentra en las estribaciones externas de la cordillera oriental, con un débil impulso económico en los tres sectores.

MAPA 10 ETN 2017-2021



Fuente: PND 2017-2021 ETN Dinámica económica Mapa N°9

Los asentamientos humanos son conglomerados de pobladores que se asientan de modo concentrado o disperso en un territorio geopolítico. En el caso de la Parroquia Rural Yaguachi Viejo “Cone” organiza su territorio gestionándolo por Cabecera, Recintos y Sectores.

La ejecución de bienes, obras y servicios en el cumplimiento de sus competencias y funciones exclusivas, producto de la planificación participativa se le denomina “ejecución”. La “gestión” aparece cuando el resolver los problemas y necesidades del territorio competen a otros niveles de gobierno.

Tanto la *ejecución* como la *gestión* del territorio de la Parroquia Rural Yaguachi Viejo “Cone” se da de forma centralizada en la cabecera parroquial o centro histórico. Es baja la incidencia que tiene Parroquia Rural Yaguachi Viejo “Cone” en el Recinto el Deseo, aun cuando, este es el que tiene mayores condiciones de crecimiento social y económico a mediano y largo plazo.

2.1.1 Cabecera Parroquial

Según se relata en la Memoria Histórica de las Parroquias Rurales de la Provincia del Guayas, hasta 1919 este sitio no era más que un minúsculo caserío, cuyo entorno lo componía su espesa sabana de suelo pantanoso, con un angosto camino colonial que lleva a la sierra y un caudaloso río que conducía a Guayaquil y poblaciones costeras.

El Asentamiento humano original “Yaguachi Viejo” tuvo que reencantarse a causa del incendio suscitado en mayo de 1841 en lo que ahora se conoce como Cantón San Jacinto de Yaguachi.

El historiador y periodista Carlos Alberto Flores, conocido como el historiador de los historiadores de la provincia del Guayas, cuyo busto conmemorativo está ubicado en el parque central de Yaguachi Viejo “Cone” y que también en su honor la escuela del Recinto Vuelta Larga lleva su nombre, comenta que, para 1919 Yaguachi Viejo está ubicado frente a Vuelta Larga, que habitaban diez y ocho familias que sumaban ciento trece personas, que contaban con una casa municipal, una capilla para San Antonio y una plaza de abastos.

Entre los habitantes del antiguo asentamiento se nombran a Berta Campusano, Jesús de campusano, N. Bermeo, Amador Molina, N. Morán, Baudilio Barco, N. Sáenz, Flora Solís, N. Morla, Carlos Morlós, N. Medina, Nicolas Campusano, Jacinto Campusano, Regino Salvatierra, Juan Salvatierra, Manuel Salvatierra y Horacio Valero. (Flores: 1939, pág. 122)

El actual sistema de asentamientos humanos para la gestión de sus principales necesidades, problemas y potencialidades se compone de 37 asentamientos, de los cuales, 1 es la Cabecera Parroquial, 23 son Recintos, del cual el Recinto el Deseo es un eje fuertemente económico, 7 de los 23 Recintos contienen quince sectores de gestión básica al interno de cada recinto.

Cabe señalar, que en el trascurso de la actualización se realizó una reunión con los consultores de la Parroquia Rural Virgen de Fátima y Pedro J. Montero, en la cual se acordó la eliminación de los Recintos Playones 1, Nueva Colonia y Cañaverl. Por disposición de la primera vocal, ex presidenta de la Junta Parroquial Rural Yaguachi Viejo CONE, se ha reincorporado a los mapas y a la narrativa los Recintos Nueva Colonia y Cañaverl, por cuanto se argumenta que son Recintos de la parroquia, quedando como observación solicitar los linderos oficiales al Municipio para una posterior clarificación de los puntos.

TABLA 18 ASENTAMIENTOS HUMANOS PARROQUIA RURAL YAGUACHI VIEJO "CONE"

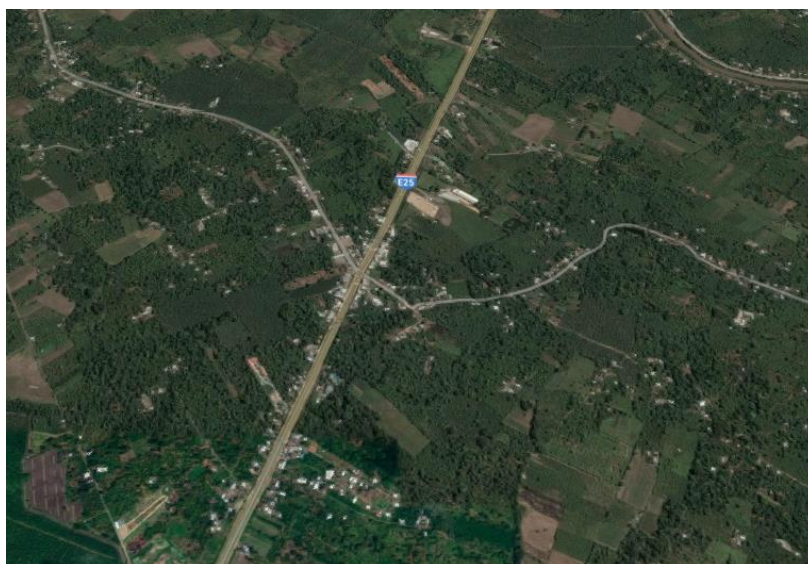
N.º	Nombres de unidades básicas de participación Art. 248 CRE	Tamaño por # familias
1	Cabecera Parroquial Cone	Entre 101-200
2	Recinto la Inmaculada	Entre 301-400
3	Sector Cabo Gabriel	Menos de 100
4	Sector La Guayas	Menos de 100
5	Sector Copa Brava	Menos de 100
6	Sector Tintal	Menos de 100
7	Recinto Villa Carmen	Entre 101-200
8	Recinto Cruce Bueno	Entre 301-400
9	Recinto el Deseo	Más de 500
10	Recinto Pampa del Guasmo	Entre 401-500
11	Recinto Buenos Aires 2	Entre 401-500
12	Recinto la Chiquita	Entre 201-300
13	Recinto la Cepa	Menos de 100
14	Sector La Angelica	Menos de 100
15	Recinto 4 de Mayo	Más de 500
16	Sector San Antonio	Menos de 100
17	Recinto Creo en Dios	Menos de 100
18	Recinto Santa Rosa 1	Entre 101-200
19	Recinto Santa Rosa 2	Más de 500
20	Sector Coop. 25 de Agosto	Menos de 100
21	Recinto San Fernando	Entre 201-300
22	Sector Nueva Vida	Menos de 100
23	Recinto Vuelta Larga	Entre 201-300
24	Sector Las Mercedes	Menos de 100
25	Sector Santa Isabel	Menos de 100
26	Recinto Jaboncillo	Menos de 100
27	Recinto San Alejo	Menos de 100
28	Recinto Buenos Aires 1	Menos de 100
29	Recinto Puerto la Chiquita	Menos de 100
30	Recinto Estrella de campo	Menos de 100
31	Recinto La Unión	Menos de 100
32	Recinto las Mercedes	Menos de 100
33	Sector Emanuel	Menos de 100
34	Sector Lcdo. Brito Mendoza	Menos de 100
35	Sector Victoria de las Mercedes	Menos de 100
36	Sector Atara	Menos de 100
37	Sector Aso. Trabajadores Hacienda Las Mercedes	Menos de 100
38	Recinto Nueva Colonia	Entre 101-200
39	Recinto Cañaverl	Menos de 100

FUENTE: EQUIPO TÉCNICO TERRA CONSULTORES 2020

2.1.2 Recinto El Deseo

Asentamiento humano satélite con más de 500 familias, que es impulsada por la dinámica del desarrollo del capitalismo del Cantón Milagro, territorio con fuerte presencia de las instituciones del Gobierno Central y la Universidad Pública UNEMI e Industria Azucarera Valdez. Se conformó con la oferta de servicios de alimentación y productos frutales de la zona a la población flotante que transita la troncal vía Milagro. Su desarrollo en flujo de bienes obras y servicios en el eje Cabecera centro histórico – Recinto el Deseo – Cantón Milagro, hace que la mirada de la gestión territorial sea más descentralizada para la atención del mismo recinto satélite y los demás a continuación: La Chiquita, La Unión. Recinto Villa Carmen, La Inmaculada, Buenos Aires 2, Buenos Aires 1, San Alejo, Pampa del Guasmo, Cruce Bueno y los sectores: Copa Brava, Tintal, La Guayas y Cabo Gabriel.

ILUSTRACIÓN 1 RECINTO EL DESEO



Fuente: Maxar Technologies Datos de mapa 2020

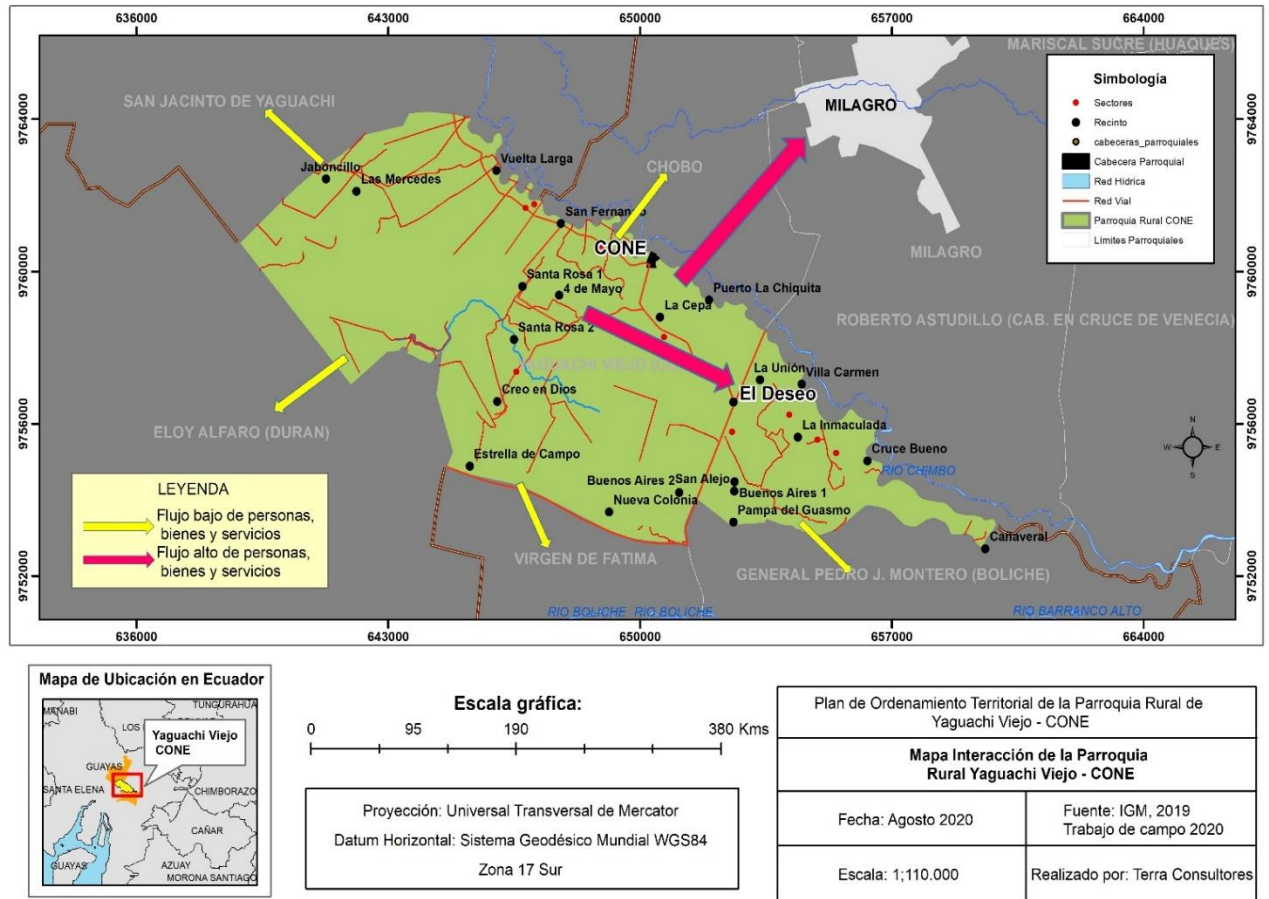
2.1.3 Relaciones entre asentamientos humanos

La cabecera de la Parroquia Rural Yaguachi Viejo “Cone”, ha ido perdiendo con el tiempo relación de flujos de bienes, obras y servicios con su reasentamiento originario que es el actual cantón San Jacinto de Yaguachi, en gran medida porque este cantón no logra incorporarse a la dinámica capitalista comercial, a pesar que se han hecho los esfuerzos por salir del turismo religioso y presentarse como un cantón regenerado urbanamente y con inversión agroindustriales.

Sin embargo, Parroquia Rural Yaguachi Viejo “Cone” tiene muchos más flujos de bienes, personas y servicios hacia el eje cabecera centro histórico – Recinto El Deseo – Cantón Milagro, creándose una dinámica que obliga al GAD Parroquial Rural a dirigir reestructurar sus prioridades de gestión hacia territorios que no han sido tomados en cuenta por la centralidad que ha marcado que se entienda que la Parroquia es la Cabecera del Centro Histórico de Cone.

Las relaciones con la Parroquias Rurales Virgen de Fátima y Pedro J. Montero en términos de coordinación política del territorio son mayores de lo que ha logrado con los Cantones Durán y Yaguachi.

MAPA 11 INTERACCIÓN DE ASENTAMIENTOS VECINOS



Elaborado: Equipo Consultor PDOT 2019-2024

2.1.4 Zonas de riesgos

Los asentamientos humanos de Yaguachi Viejo “Cone”, según el análisis de los mapas de riesgos, al menos se tiene que planificar la mitigación y resiliencia a fenómenos naturales como: inundaciones. Y como riesgos antrópicos: la explotación y deforestación de la rivera del rio por extracción de material pétreo y arena.

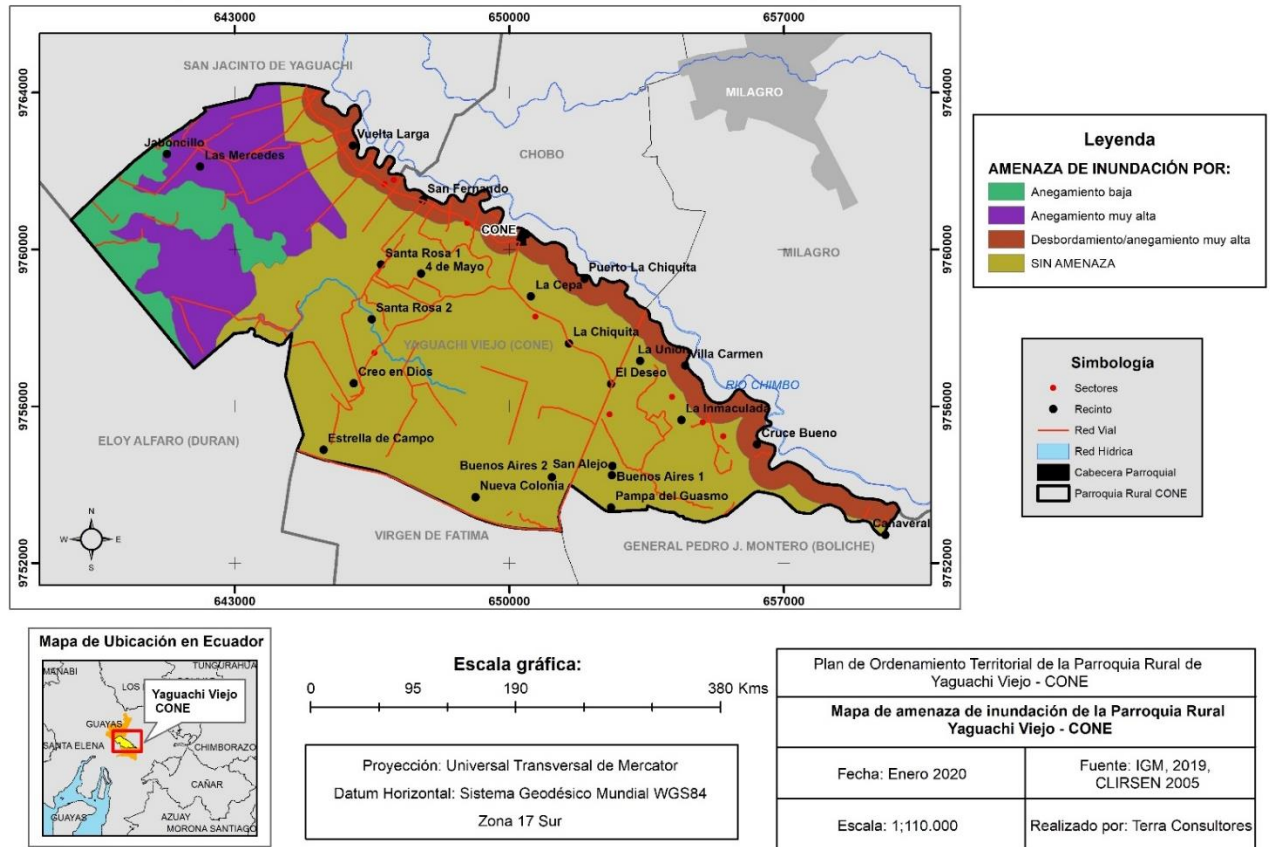
2.1.4.1 Zona de riesgos por inundaciones

El principal riesgo que enfrenta los asentamientos humanos Yaguachi Viejo “Cone”, es el debilitamiento de las riveras y la falta de desazolve de las llanuras aluviales. Los canales naturales son taponados y en cada precipitación el agua lluvia busca sus salidas naturales al estero y al mar.

No se han realizado mesas técnicas con la Secretaría de Gestión de Riesgos, el COE Cantonal y el Ministerio de Ambiente y Agua para tratar el asunto de la explotación de materiales pétreos, tanto por la no participación de la parroquia en los ingresos del negocio minero o tanto por los posibles impactos ambientales.

El GAD Parroquial Rural Yaguachi Viejo “Cone” tiene pendiente la conformación del Comité Parroquial de Operaciones de Emergencia (COPAE).

MAPA 12 RIESGO DE INUNDACIONES

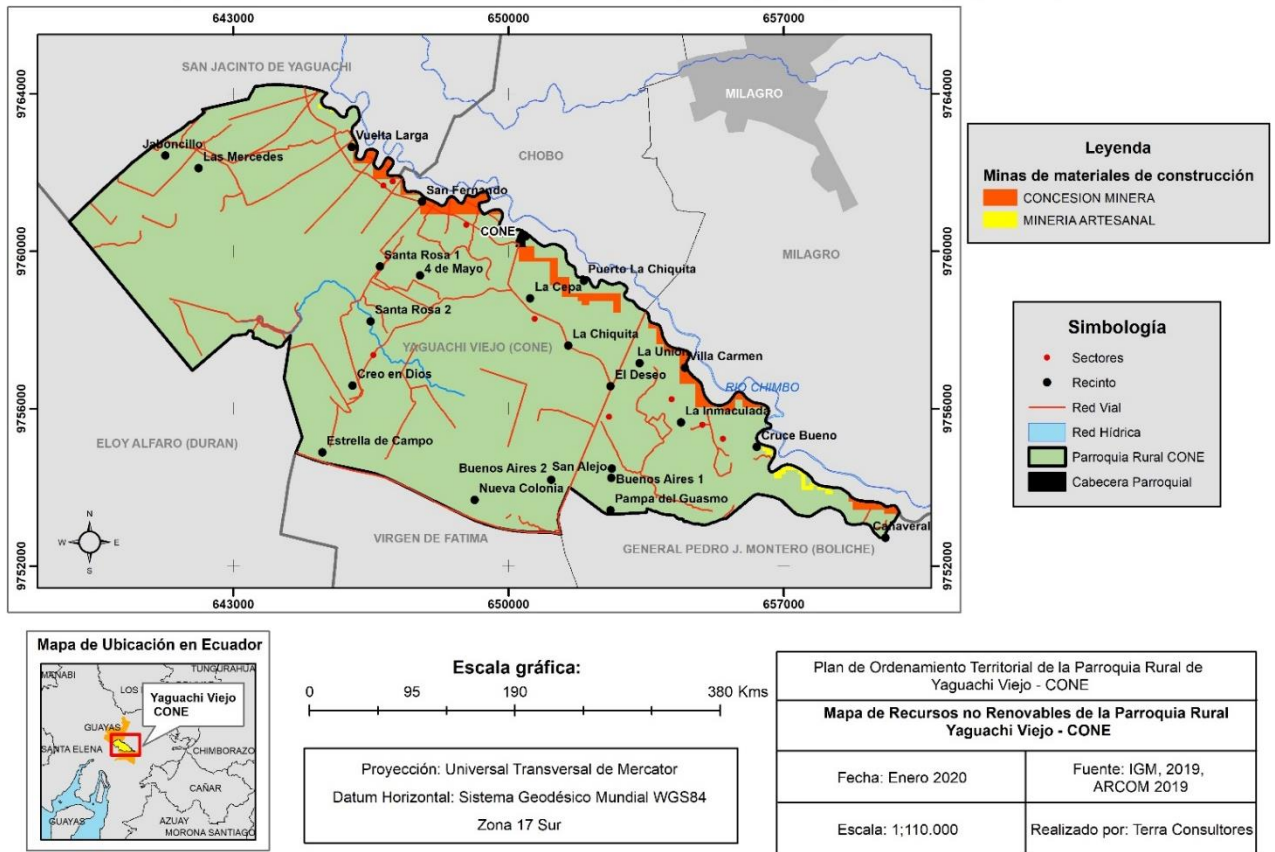


Elaborado: Equipo Consultor PDOT 2019-2024

2.1.4.2 Zona de riesgos por explotación minera

El avance de las concesiones mineras en la Parroquia Rural Yaguachi Viejo "Cone" para la explotación de material pétreo o arena, es una problemática económica y ambiental, aunque a opinión de los lugareños el dragado con fines de extracción de la arena permite que el río permanezca desazolvado, a mediano y largo plazo la arena es considerada un recurso no renovable, y el debilitamiento de las riveras podría devenir en escenarios de riesgos.

MAPA 13 EXPLORACIÓN MINERA



Elaborado: Equipo Consultor PDOT 2019-2024

2.1.5 Gestión institucional y social del riesgo

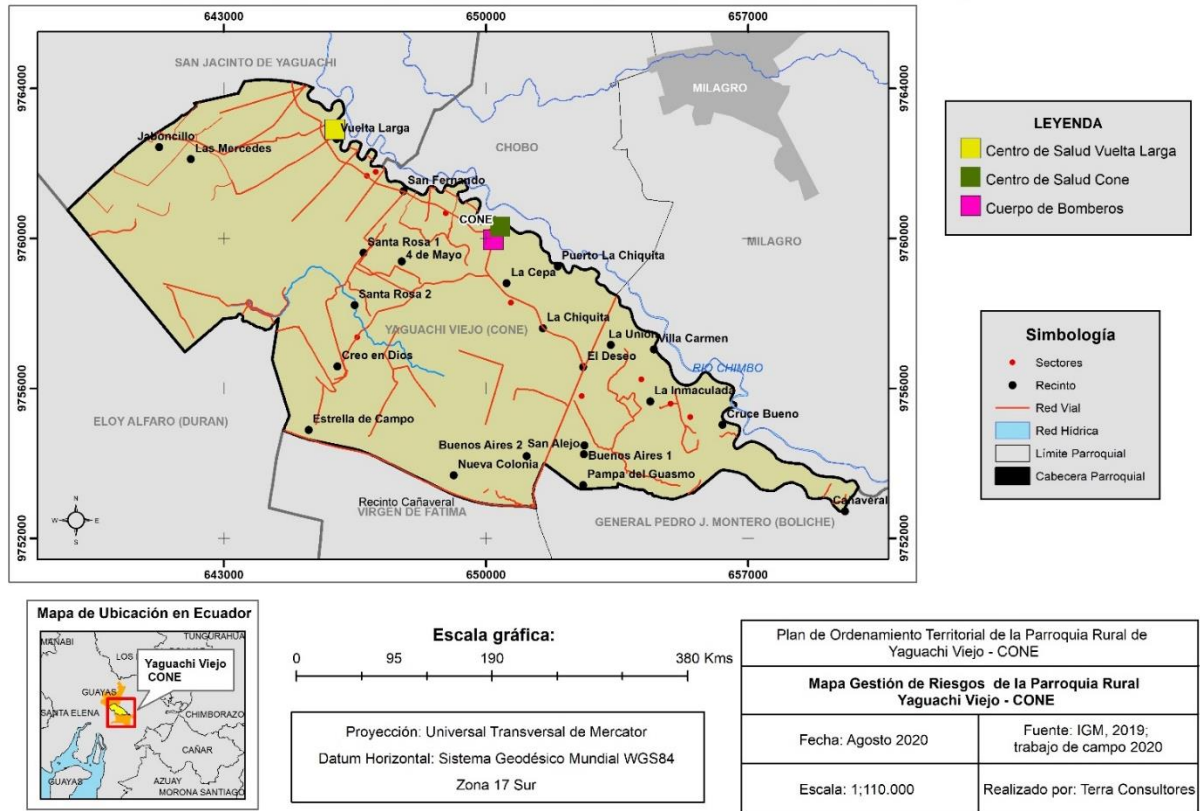
Van hacer dos eventos naturales los que activan la cultura de gestión de riesgos inicialmente a nivel cantonal, el terremoto del sábado 16 de abril 2016 y la gestión de la crisis sanitaria por la pandemia Covid-19.

En el ámbito institucional el GAD Parroquial Rural Yaguachi “Cone” aún no conforma el Comité de Operación Parroquial de Emergencia (COPAE), no se cuenta con un estudio de las zonas seguras ni con las señalizaciones de evacuación de emergencias.

La infraestructura para gestión de riesgos con que se cuenta es el Centro de Salud Vuelta larga, Centro de Salud Cone y Cuerpo de Bombero. Se debe avanzar hacia la articulación entre las instituciones públicas y privadas, la participación ciudadana en gestión de riesgo y conformación provisional del COPAE.

La conformación definitiva del COPAE se debe de lograr para enfrentar la emergencia sanitaria por Covid-19 y las posibles inundaciones por la corriente del niño.

MAPA 14 GESTIÓN DE RIESGO



Elaborado: Equipo Consultor PDOT 2019-2024

2.1.6 Riesgos de la infraestructura de gestión de emergencias

Se ha establecido, que el GAD Parroquial Rural Yaguachi Viejo CONE tiene una Comisión de Infraestructura, Equipamiento, Medio Ambiente y Gestión de Riesgos, pero que esta no alcanza a articular a las instituciones públicas y a la empresa privada existente para una mejor respuesta del territorio a las amenazas. Se sugiere que se avance en la conformación del Comité Parroquial de Emergencia COPAE. De las 5 infraestructuras disponibles para la gestión de riesgos, 4 están expuesta a riesgo de inundación.

TABLA 19 RIESGOS DE LA INFRAESTRUCTURA DE GESTIÓN DE EMERGENCIAS

Elemento	Instituciones de Salud	Localidad	Exposición a amenazas				Total
			Inundaciones	Deslizamiento	Tsunami	Sismos	
1	Centro de Salud Vuelta Larga MSP	Recinto Vuelta Larga	1	0	0	0,5	1,5
2	Centro de Salud Seguro Social Campesino	Recinto San Fernando	1	0	0	0,5	1,5
3	Centro de Salud Cone MPS	Cabecera Parroquial	1	0	0	0,5	1,5
4	Cuerpo de Bomberos	Cabecera Parroquial	1	0	0	0,5	1,5
5	Centro de Salud Seguro Social Campesino	Recinto El Deseo	0	0	0	0,5	0,5

Elaborado: Equipo Consultor PDOT 2019-2024

2.1.6 Expansión urbana

El territorio de Parroquia Rural Yaguachi Viejo “Cone” provee de la producción de principales productos que se siembran estos son: el arroz, el banano, la caña de azúcar y el cacao. Fundamentalmente la producción se destina a los mercados de Milagro, Durán y Guayaquil.

La comparación del polígono de expansión urbana del 2015 en relación al polígono urbano del 2020 denota una leve intervención a un costado de la cabecera a la altura de la entrada de la Parroquia hacia el Malecón, existe una expansión urbana que marca una tendencia de crecimiento.

La cabecera parroquial está desconectada de los nodos de producción y comercialización, por lo tanto, es el Recinto El Deseo la que reporta mayor crecimiento hacia el Cantón Milagro, sobre todo en un uso de suelos para uso de actividades comerciales de compra y venta de alimentos.

El Censo INEC 2010, reporta una población de 12.359. La proyección de Planifica Ecuador al 2020 es de 15.340 habitantes. Para el 2024 proyectamos una población de 16.561 habitantes tomando una tasa del 2,11% anual según SIISE 2010.

ILUSTRACIÓN 2 CABECERA PARROQUIAL CONE CENTRO HISTÓRICO 2015



Elaborado: Equipo Consultor 2020

2.1.6.1 Flujos de servicios, bienes y personas

Existe lento crecimiento poblacional en la cabecera, al parecer, el crecimiento poblacional se da en los recintos como: Recinto el Deseo, Recinto 4 de Mayo, Recinto Santa Rosa 2, Recinto la Inmaculada, Recinto Cruce Bueno, Recinto Pampa del Guasmo, Recinto Buenos Aires 2, asentamientos que en promedio son más de 450 familias.

2.1.6.1.1 Equipamiento social y servicios

Se define como espacios o edificación, principalmente de uso público, donde se realizan actividades sociales complementarias a las relacionadas con la vivienda y el trabajo; incluye al menos los servicios de salud.

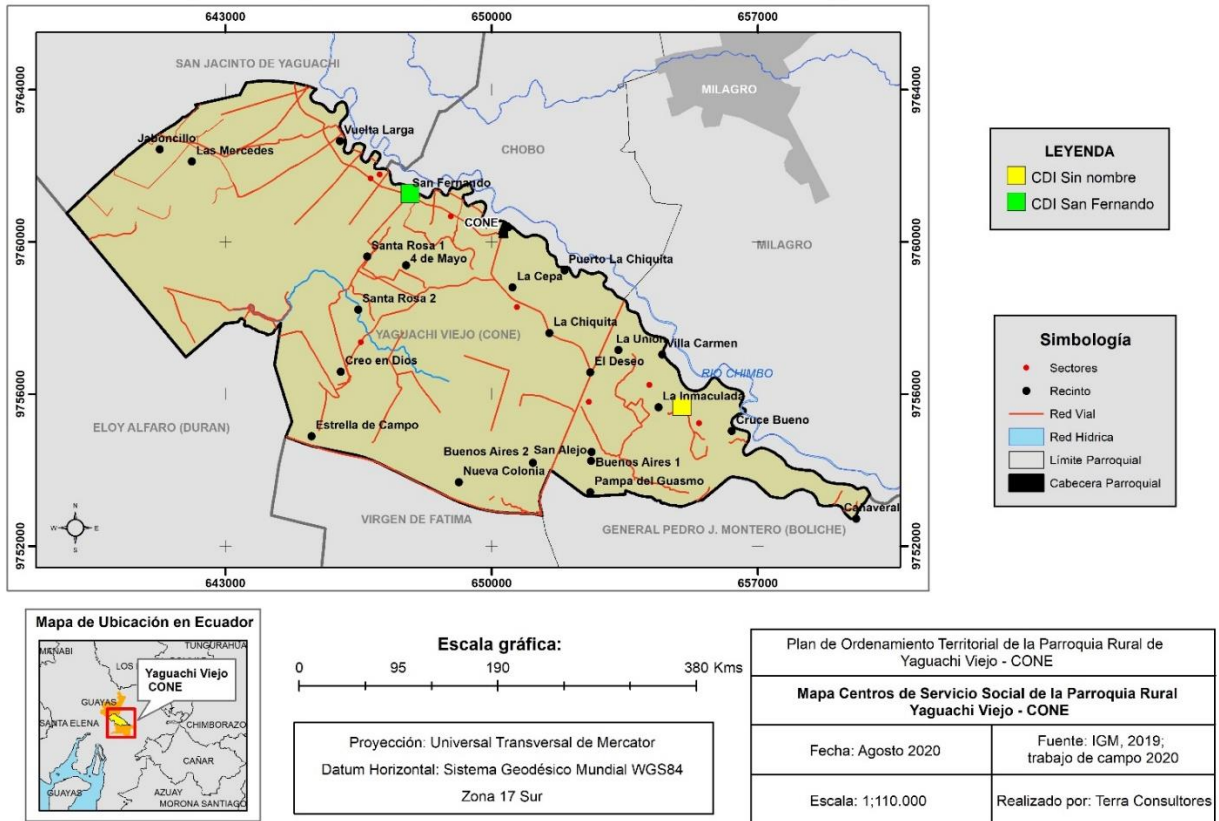
La infraestructura de centros donde se da algún tipo de servicio social, son las más activas en términos de la permanencia de servicios públicos, que pueda ser considerada política pública de inclusión social y económica a los asentamientos humanos. Se puede apreciar el esfuerzo de MIES-GAD Parroquial Rural en sostener un CDI en el Recinto San Fernando, existe una infraestructura de CDI que ha sido destinada a otros fines que tiene el carácter de cerrada.

TABLA 20 INFRAESTRUCTURA CENTROS DE SERVICIOS SOCIALES

	INFRAESTRUCTURA CENTROS SERVICIO SOCIAL	ESTADO DE LA INFRAESTRUCTURA		
		MALA	BUENA	REGULAR
RECINTO SAN FERNANDO	CDI SAN FERNANDO			X
RECINTO LA INMACULADA	CDI SIN NOMBRE			X

Fuente: Equipo Consultor PDOT 2019-2024

MAPA 15 SERVICIOS SOCIALES



El sistema de unidades básicas de participación territorial que gestionan sus principales necesidades, problemas y potencialidades con el GAD Parroquial Rural Yaguachi Viejo “Cone” se compone de 1 Cabecera Parroquial, 21 Recintos, del cual el Recinto el Deseo es un eje fuertemente económico, además de contar con 7 Recintos que contienen 15 sectores de gestión básica.

Son 37 asentamientos humanos, de los cuales, de las 107 infraestructuras contabilizadas, el 47% son infraestructuras o equipamientos deportivos y recreativos, el 19% de servicios donde está el servicio de agua potable por tanque elevado, CDI y Seguro campesino, y el 11% es infraestructura para tradiciones espirituales.

Esta realidad, evidencia la ausencia de construcción de infraestructura productiva, en gran medida por la subutilización de las competencias de promover la organización de la población, fomento productivo-ambiente y cooperación internacional.

TABLA 21 INFRAESTRUCTURA Y EQUIPAMIENTO

<i>Asentamientos Humanos</i>	Infraestructura	Tipo	Buen estado	Regular estado	Mal estado
<i>Cabecera Parroquial Cone</i>	Gad Parroquial Tenencia Política y Farmacia	Institucional		Si	
	Jardinera de entrada a Cone	Ornato	Si		
	Unidad Educativa 19 de agosto	Educativa		Si	
	Iglesia San Antonio	Espiritual	Si		
	Cuerpo de bombero Cone	Emergencia		Si	
	Centro de Salud Cone	Emergencia		Si	
	Parque Infantil	Recreativa	Si		
	Parque Batalla de Cone Patrimonio cultural	Recreativa	Si		
	UPC Cone	Seguridad	Si		
	Asociación de personas discapacitadas 8 de noviembre	Organizativa	Si		
	Malecón Cone	Recreativa	Si		
	Cancha de uso múltiple	Deportiva		Si	
	Cancha de futbol césped	Deportiva	Si		
	Cancha de futbol tierra	Deportiva	En construcción		
	Parque cívico	Commemorativa	Si		

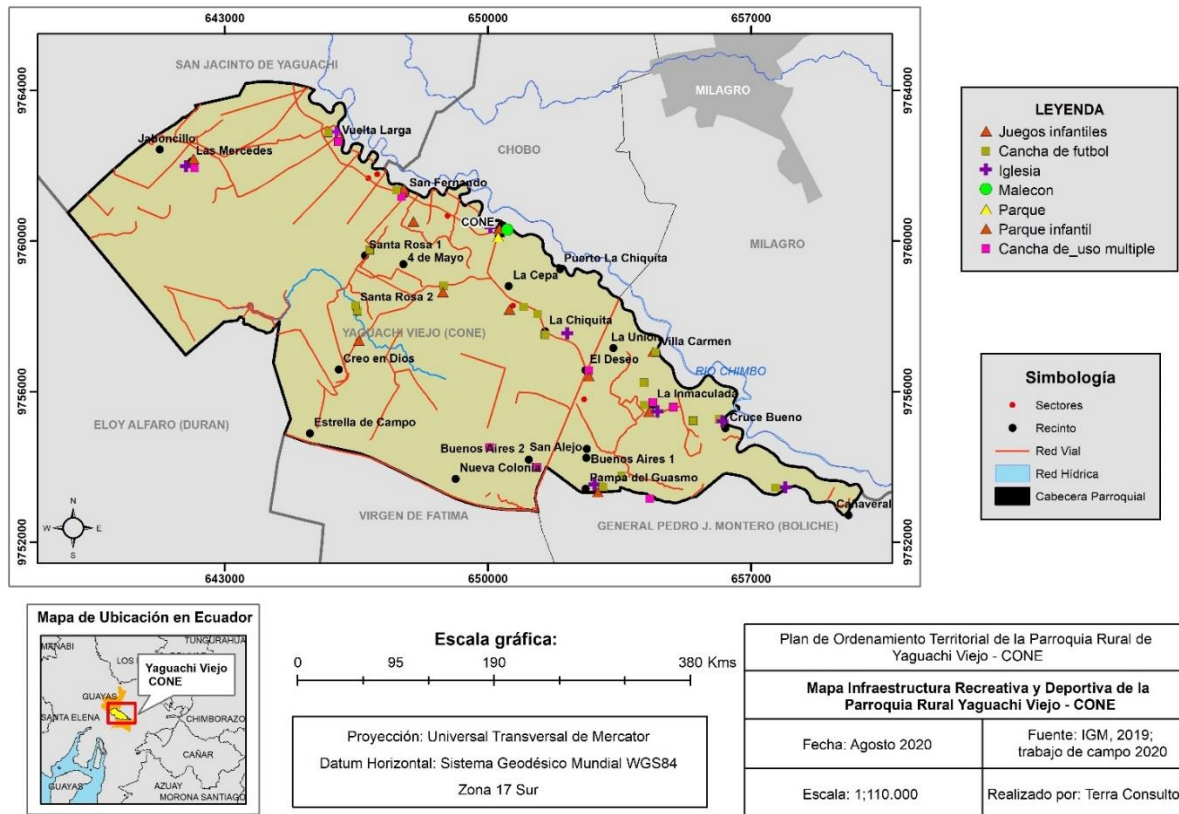
<i>Asentamientos Humanos</i>	Infraestructura	Tipo	Buen estado	Regular estado	Mal estado
<i>Recinto la Inmaculada</i>	Cancha de uso múltiple	Deportiva		Si	
	Cancha de futbol	Deportiva	Si		
	Juegos infantiles	Recreativa	Si		
	Escuela 24 de mayo	Educativa		Si	
	Iglesia	Espiritual	Si		
	Cancha de uso múltiple	Deportiva		Si	
	Centro de desarrollo Infantil	Servicios	Cerrada		
<i>Sector Cabo Gabriel</i>	Sin infraestructuras	-	-	-	-
<i>Sector La Guayas</i>	Cancha de uso múltiple	Deportiva			
<i>Sector Copa Brava</i>	Cancha de uso múltiple	Deportiva			
	Tanque elevado de agua potable	Servicios	Si		
<i>Sector Tintal</i>	Sin infraestructuras	-	-	-	-
<i>Recinto Villa Carmen</i>	Cancha de futbol césped	Deportiva			Si
	Juegos infantiles	Recreativa			Si
	Tanque elevado de agua potable	Servicios	Si		
	Escuela Idelfonso Ollagüe de Guerra	Educativa	Cerrada		
<i>Recinto Cruce Bueno</i>	Iglesia Virgen Rosa Mística	Espiritual		Si	
	Tanque elevado de agua potable	Servicios		Si	
	Cancha de futbol césped	Deportiva	Si		
	Escuela Fiscal Huancavilca	Educativa		Si	
	Escuela Víctor Emilio Estrada	Educativa	Cerrada		

Asentamientos Humanos	Infraestructura	Tipo	Buen estado	Regular estado	Mal estado
<i>Recinto el Deseo</i>	Escuela Antonio Ante	Educativa		Si	
	Tanque elevado de agua potable	Servicios	Si		
	Iglesia Católica	Espiritual	Si		
	Seguro Campesino El Deseo	Servicios	Si		
	Cancha de uso múltiple	Deportiva	Si		
<i>Recinto Pampa del Guasmo</i>	Juegos infantiles	Recreativa		Si	
	Cancha de uso múltiple	Deportiva		Si	
	Tanque elevado de agua potable	Servicios	Si		
	Cancha de uso múltiple	Deportiva		Si	
	Cancha de futbol césped con gradas	Deportiva	Si		
	Maquias de ejercicio al aire libre	Deportiva	Si		
	Juegos infantiles	Recreativa	Si		
	Escuela Fiscal Carlos Torres Salas	Educativa		Si	
	Iglesia Católica	Espiritual	Si		
	Cancha de indor de tierra	Deportiva		Si	
<i>Recinto Buenos Aires 2</i>	Cancha de uso múltiple	Deportiva	Si		
	Tanque elevado de agua potable	Servicios	Si		
	Cancha de uso múltiple	Deportiva			Si
	Escuela Fiscal Mixta Juan León Mera	Educativa	Cerrada		
	Capilla Divino Niño	Espiritual	Cerrada		
<i>Recinto la Chiquita</i>	Cancha de futbol césped	Deportiva		Si	
	Iglesia Católica	Espiritual	Si		
	Escuela Fiscal 12 de Octubre	Educativa	Si		
	Tanque elevado de agua potable	Servicios	Si		
<i>Recinto la Cepa</i>	Cancha de indor de tierra	Deportiva		Si	
	Cancha de uso múltiple	Deportiva	Si		
	Tanque elevado de agua potable	Servicios	Si		
	Juegos infantiles	Recreativa		Si	
<i>Sector La Angelica</i>	Cementerio General	Servicios		Si	
	Sin infraestructuras	-	-	-	-
<i>Recinto 4 de Mayo</i>	Cancha de futbol césped	Deportiva			Si
	Juegos infantiles	Recreativa		Si	
	Escuela Fiscal 4 de Mayo	Educativa	Si		
	Tanque elevado de agua potable	Servicios	Si		
<i>Sector San Antonio</i>	Sin infraestructuras	-	-	-	-
<i>Recinto Creo en Dios</i>	Escuela Fiscal 28 de mayo	Educativa		Si	
<i>Recinto Santa Rosa 1</i>	Cancha de futbol césped	Deportiva		Si	
	Cancha de uso múltiple	Deportiva	Si		
	Juegos infantiles	Recreativa		Si	
	Escuela Demetrio Aguilera Malta	Educativa	Cerrada		
	Tanque elevado de agua potable	Servicios	Si		
<i>Recinto Santa Rosa 2</i>	Juegos infantiles	Recreativa		Si	
	Cancha de indor de tierra	Deportiva		Si	
	Escuela Fiscal Medardo Ángel Silva	Educativa			Si
	Cancha de futbol césped	Deportiva			Si
	Tanque elevado de agua potable	Servicios	Si		

Asentamientos Humanos	Infraestructura	Tipo	Buen estado	Regular estado	Mal estado
<i>Sector Coop. 25 de Agosto</i>	Sin infraestructuras	-	-	-	-
<i>Recinto San Fernando</i>	Cancha de uso múltiple	Deportiva	Si		
	Juegos infantiles	Recreativa		Si	
	Escuela San Fernando	Educativa			Si
	Cancha de futbol césped	Deportiva	Si		
	CDI San Fernando	Servicios		Si	
	Seguro Campesino San Fernando	Servicios	Si		
<i>Sector Nueva Vida</i>	Sin infraestructuras	-	-	-	-
<i>Recinto Vuelta Larga</i>	Cancha de futbol césped	Deportiva	Si		
	Cancha de uso múltiple	Deportiva			Si
	Centro de salud Vuelta Larga	Servicios		Si	
	Escuela fiscal Carlos Alberto Flores	Educativa		Si	
	Iglesia católica Julio Barcos	Espiritual	Si		
	UPC Vuelta Larga	Seguridad			Si
<i>Sector Las Mercedes</i>	Sin infraestructuras	-	-	-	-
<i>Sector Santa Isabel</i>	Sin infraestructuras	-	-	-	-
<i>Recinto Jaboncillo</i>	Cancha de uso múltiple	Deportiva		Si	
	Juegos infantiles	Recreativa		Si	
	Iglesia católica San Francisco de Asís	Espiritual		Si	
<i>Recinto San Alejo</i>	Sin infraestructuras	-	-	-	-
<i>Recinto Buenos Aires 1</i>	Escuela Jaime Roldós Aguilera	Educativa	Cerrada		
<i>Recinto Puerto la Chiquita</i>	Cancha de uso múltiple	Deportiva		Si	
	Iglesia católica	Espiritual		Si	
	Cancha de futbol césped	Deportiva		Si	
	Tanque elevado de agua potable	Servicios	Si		
	Tanque elevado de agua potable	Servicios	Si		
	Terrenos de la policía Nacional	Seguridad	En construcción		
<i>Recinto Estrella de campo</i>	Sin infraestructuras	-	-	-	-
<i>Recinto La Unión</i>	Iglesia Virgen del Cisne	Espiritual	Si		
	Cancha de uso múltiple	Deportiva		Si	
	Juegos infantiles	Recreativa	Si		
	Tanque elevado de agua potable	Servicios	Si		
	Iglesia católica	Espiritual		Si	
<i>Recinto las Mercedes</i>	Juegos infantiles	Recreativa	Si		
	Cancha de uso múltiple	Deportiva		Si	
<i>Sector Emanuel</i>	Sin infraestructuras	-	-	-	-
<i>Sector Lcdo. Brito Mendoza</i>	Sin infraestructuras	-	-	-	-
<i>Sector Victoria de las Mercedes</i>	Sin infraestructuras	-	-	-	-
<i>Sector Atara</i>	Sin infraestructuras	-	-	-	-
<i>Sector Aso. Trabajadores Hacienda Las Mercedes</i>	Sin infraestructuras	-	-	-	-

Elaborado: Equipo Consultor 2020

MAPA 16 INFRAESTRUCTURA Y EQUIPAMIENTO



Elaborado: Equipo Consultor 2020

2.1.6.1.2 Riesgo de infraestructura y equipamiento

Hemos identificado 48 infraestructuras y equipamiento público expuesta al riesgo de inundación, los asentamientos que se verían afectados son: Recinto Vuelta Larga, Recinto Vuelta San Fernando, Cabecera Parroquial, Recinto Puerto Chiquita, Recinto Villa Carmen, Recinto Cruce Bueno, Recinto Jaboncillo y Recinto La Mercedes.

TABLA 22 RIESGO DE INFRAESTRUCTURA Y EQUIPAMIENTO

Elemento		Exposición a amenazas				Total	
		Inundaciones	Deslizamiento	Tsunami	Sismos		
Infraestructura deportiva y recreativa	Localidad						
1	Cancha de fútbol césped	Recinto Vuelta Larga	1	0	0	0,5	1,5
2	Cancha de uso múltiple	Recinto Vuelta Larga	1	0	0	0,5	1,5
3	Escuela fiscal Carlos Alberto Flores	Recinto Vuelta Larga	1	0	0	0,5	1,5
4	Iglesia católica Julio Barcos	Recinto Vuelta Larga	1	0	0	0,5	1,5
5	UPC Vuelta Larga	Recinto Vuelta Larga	1	0	0	0,5	1,5
6	Centro de salud Vuelta Larga	Recinto Vuelta Larga	1	0	0	0,5	1,5

7	Cancha de futbol césped	Reciento Vuelta San Fernando	1	0	0	0,5	1,5
8	Escuela San Fernando	Reciento Vuelta San Fernando	1	0	0	0,5	1,5
9	Juegos infantiles	Reciento Vuelta San Fernando	1	0	0	0,5	1,5
10	CDI San Fernando	Reciento Vuelta San Fernando	1	0	0	0,5	1,5
11	Seguro Campesino San Fernando	Reciento Vuelta San Fernando	1	0	0	0,5	1,5
12	Cancha de uso múltiple	Reciento Vuelta San Fernando	1	0	0	0,5	1,5
13	Parque cívico	Cabecera Parroquial	1	0	0	0,5	1,5
14	Cancha de uso múltiple	Cabecera Parroquial	1	0	0	0,5	1,5
15	Cancha de futbol césped	Cabecera Parroquial	1	0	0	0,5	1,5
16	Cancha de futbol tierra	Cabecera Parroquial	1	0	0	0,5	1,5
17	Unidad Educativa 19 de agosto	Cabecera Parroquial	1	0	0	0,5	1,5
18	Cuerpo de bombero Cone	Cabecera Parroquial	1	0	0	0,5	1,5
19	Centro de Salud Cone	Cabecera Parroquial	1	0	0	0,5	1,5
20	Iglesia San Antonio	Cabecera Parroquial	1	0	0	0,5	1,5
21	Gad Parroquial Tenencia Política y Farmacia	Cabecera Parroquial	1	0	0	0,5	1,5
22	Asociación de personas discapacitadas 8 de noviembre	Cabecera Parroquial	1	0	0	0,5	1,5
23	Jardinera de entrada a Cone	Cabecera Parroquial	1	0	0	0,5	1,5
24	Parque Infantil	Cabecera Parroquial	1	0	0	0,5	1,5
25	Parque Batalla de Cone Patrimonio cultural	Cabecera Parroquial	1	0	0	0,5	1,5
26	Malecón Cone	Cabecera Parroquial	1	0	0	0,5	1,5
27	UPC Cone	Cabecera Parroquial	1	0	0	0,5	1,5
28	Cancha de uso múltiple	Recinto Puerto Chiquita	1	0	0	0,5	1,5
29	Cancha de futbol césped	Recinto Puerto Chiquita	1	0	0	0,5	1,5
30	Iglesia católica	Recinto Puerto Chiquita	1	0	0	0,5	1,5
31	Terrenos de la policía Nacional	Recinto Puerto Chiquita	1	0	0	0,5	1,5
32	Tanque elevado de agua potable	Recinto Puerto Chiquita	1	0	0	0,5	1,5
33	Tanque elevado de agua potable	Recinto Puerto Chiquita	1	0	0	0,5	1,5
34	Cancha de futbol césped	Recinto Villa Carmen	1	0	0	0,5	1,5
35	Escuela Idelfonso Ollague de Guerra	Recinto Villa Carmen	1	0	0	0,5	1,5
36	Juegos infantiles	Recinto Villa Carmen	1	0	0	0,5	1,5
37	Tanque elevado de agua potable	Recinto Villa Carmen	1	0	0	0,5	1,5
38	Cancha de futbol césped	Recinto Cruce Bueno	1	0	0	0,5	1,5
39	Escuela Fiscal Huancavilca	Recinto Cruce Bueno	1	0	0	0,5	1,5
40	Escuela Víctor Emilio Estrada	Recinto Cruce Bueno	1	0	0	0,5	1,5
41	Iglesia Virgen Rosa Mística	Recinto Cruce Bueno	1	0	0	0,5	1,5
42	Tanque elevado de agua potable	Recinto Cruce Bueno	1	0	0	0,5	1,5
43	Cancha de uso múltiple	Recinto Jaboncillo	0,8	0	0	0,5	1,30
44	Iglesia católica San Francisco de Asís	Recinto Jaboncillo	0,8	0	0	0,5	1,30
45	Juegos infantiles	Recinto Jaboncillo	0,8	0	0	0,5	1,30
46	Cancha de uso múltiple	Recinto La Mercedes	0,8	0	0	0,5	1,30
47	Iglesia católica	Recinto La Mercedes	0,8	0	0	0,5	1,30
48	Juegos infantiles	Recinto La Mercedes	0,8	0	0	0,5	1,30

Elaborado: Equipo Consultor 2020

2.1.6.1.3 Criterios de priorización de inversiones según peso de infraestructura o equipamientos

Hemos separado los asentamientos humanos en tres grupos prioritarios de atención, el grupo que está con color celeste, es el grupo de atención estratégica para afrontar la tendencia decrecimiento de la Parroquia Cone en su centro histórico que ha permanecido inmóvil e inconducente en términos de desarrollo económico y social, como atrapado en una burbuja de tiempo, y dependiente del Cantón San Jacinto de Yaguachi que no despega como ciudad moderna agroindustrial. En ese sentido, el crecimiento económico y social se da en el eje tendencial de Cabecera – Recinto Deseo – Recinto Santa Rosa hacia el Cantón Milagro en sentido de la troncal vial. Es decir, que los recintos y sectores en la parte centro baja del territorio tomando como centro el Recinto El Deseo se vuelven asentamientos humanos prioritarios de gestión de sus problemas y necesidades para evitar posibles anexiones al cantón Milagro o Durán.

TABLA 23 PESOS DE INFRAESTRUCTURA O EQUIPAMIENTOS

#	Asentamientos Humanos	Peso de concentración de obras de infraestructura o equipamientos	Rango de # familias
1	Cabecera Parroquial Cone	15	Entre 101-200
2	Recinto Pampa del Guasmo	9	Entre 401-500
3	Recinto la Inmaculada	7	Entre 301-400
4	Recinto el Deseo	6	Más de 500
5	Recinto Puerto la Chiquita	6	Menos de 100
6	Recinto San Fernando	6	Entre 201-300
7	Recinto Vuelta Larga	6	Entre 201-300
8	Recinto Buenos Aires 2	5	Entre 401-500
9	Recinto Cruce Bueno	5	Entre 301-400
10	Recinto la Chiquita	5	Entre 201-300
11	Recinto Santa Rosa 1	5	Entre 101-200
12	Recinto Santa Rosa 2	5	Más de 500
13	Recinto 4 de Mayo	4	Más de 500
14	Recinto la Cepa	4	Menos de 100
15	Recinto La Unión	4	Menos de 100
16	Recinto Villa Carmen	4	Entre 101-200
17	Recinto Jaboncillo	3	Menos de 100
18	Recinto las Mercedes	3	Menos de 100
19	Sector Copa Brava	2	Menos de 100
20	Recinto Buenos Aires 1	1	Menos de 100
21	Recinto Creo en Dios	1	Menos de 100
22	Sector La Guayas	1	Menos de 100
23	Recinto Estrella de campo	0	Menos de 100
24	Recinto San Alejo	0	Menos de 100
25	Sector Aso. Trabajadores Hacienda Las Mercedes	0	Menos de 100
26	Sector Atara	0	Menos de 100

27	Sector Cabo Gabriel	0	Menos de 100
28	Sector Coop. 25 de Agosto	0	Menos de 100
29	Sector Emanuel	0	Menos de 100
30	Sector La Angelica	0	Menos de 100
31	Sector Las Mercedes	0	Menos de 100
32	Sector Lcdo. Brito Mendoza	0	Menos de 100
33	Sector Nueva Vida	0	Menos de 100
34	Sector San Antonio	0	Menos de 100
35	Sector Santa Isabel	0	Menos de 100
36	Sector Tintal	0	Menos de 100
37	Sector Victoria de las Mercedes	0	Menos de 100
38	Recinto Nueva Colonia	0	Entre 101-200
39	Recinto Cañaverál	0	Menos de 100

Fuente: Equipo Consultor PDOT 2019-2024

Un segundo grupo prioritario de gestión son los Recintos Santa Rosa 1 y 2 son recintos de su problema fundamental de agua potable que se está gestionando con Petro Ecuador, a pesar de que estos recintos cuentan con tanques elevados estos no abastecen para una población velozmente creciente, estos dos recintos son parte de los 13 recintos que cuentan con el tipo de solución de agua potable por tanque elevado, en relación a los demás asentamientos humanos que no cuentan con este beneficio, 26 asentamientos que no cuentan con este equipamiento básico vital.

Un tercer grupo de atención son los recintos y sectores que están marcados con naranja, se caracterizan por estar dentro de espacio productivo que no se han gestionado por considerarlas haciendas o asociaciones de propiedad privada o asociativas, en la cual es nula la planificación de bienes obras o servicios.

Es importante mencionar, que la necesidad de potenciación, ampliar los equipamientos de la infraestructura de Salud y Emergencia en la Parroquia Rural Yaguachi Viejo "Cone" se debe considerar para la mejor planificación del asentamiento humano del Recinto El Deseo, las vulnerabilidades del sistema de salud quedaron en evidencia en la gestión de la crisis del Covid-19.

2.1.6.1.4 Flujo de bienes y personas

El flujo de personas está vinculada a la demanda de pluriactividades que causa la producción de arroz, el banano, la caña de azúcar y el cacao que se complementa con el comercio y servicios de camino en el Recinto El Deseo y los servicios de transporte desde El Recinto El Deseo a la Cabecera Parroquial.

El incremento del flujo de servicios, bienes y personas se da de forma acelerada sobre todo en triangulo Santa Rosa 4 de Mayo y El Deseo, también aparece las demandas de obras públicas y agua, se ha incorporado el Recinto las Mercedes pero en este asentamiento la población en menos.

2.1.7 Hábitat y vivienda

2.1.7.1 Hábitat

Para la LOOTUGS, es el entorno en el que la población desarrolla la totalidad de sus actividades y en el que se concretan todas las políticas y estrategias territoriales y de desarrollo del Gobierno Central y de los Gobiernos Descentralizados orientadas a la construcción del Buen Vivir.

Complementariamente, entendemos como hábitat, las condiciones físicas, sociales y ambientales que inciden en el desarrollo de la población.

En tal sentido, desde una mirada del equipo técnico los principales problemas que enfrenta la Parroquia Rural Yaguachi Viejo “Cone” en la gestión de los asentamientos humanos son los siguientes:

- Escasa institucionalización de un espacio para la implantación de un plan de mitigación de riesgos
- Desarticulación de las responsabilidades del gobierno central y municipal en la regularización de la tierra y en asumir sus competencias constitucionales coordinadamente con las autoridades parroquiales.
- Subdesarrollo del centro histórico parroquial en inmovilidad inconducente económica y social en un contexto de usos de suelos sin regularización y armonización de la propiedad privada, asociativa y pública.

Por otra parte, según una encuesta realizada a los 37 asentamientos humanos, permitió conocer la percepción que se tiene sobre los tres principales problemas que afronta la gestión territorial de hábitat de la cabecera, recintos y sectores, estos son los siguientes: a) Mal estado de vías principales y caminos vecinales, b) Recintos sin servicio de agua potable o inadecuado c) Cabecera y Recintos con mayor población sin alcantarillado.

TABLA 24 JERARQUIZACIÓN DE CABECERA, RECINTOS Y SECTORES

#	Nombre Cabecera/recinto /sector	Problemas de asentamiento humano			P
		1	2	3	
1	Cabecera Parroquial Cone	Falta de alcantarillado y agua potable	Inseguridad, robos permanentes en las vías	Falta de colaboración del alcalde para trabajar en equipo	15
2	Pampa del Guasmo	Mal estado de los caminos vecinales	Escasa atención médica adultos mayores y niños	Escasa seguridad policial, robos en las vías	9
3	Inmaculada	Mal estado de las calles y los caminos vecinales	Inseguridad, robos permanentes en las vías	Desatención para el cuidado de los niños	7
4	Recinto El Deseo	Terrenos de uso comercial sin regularizar	Presencia de basura en vías	Inadecuado servicio de agua potable	6
5	San Fernando	Escasa seguridad policial, robos en las vías	Jóvenes sin empleo digno	Escaso de alumbrado público	6
6	Vuelta Larga	Falta de alcantarillado y agua potable	Escasos espacios recreativas, parques y malecón	Problemas de salud sin especialista	6
7	Puerto la Chiquita	Mal estado de las calles y los caminos vecinales	Escaso de alumbrado público	Inseguridad policía no recorren el recinto	6
8	Santa Rosa 2	Inadecuado servicio de agua potable	Mal estado de los caminos vecinales	Escasa seguridad policial, robos a comerciante	5
9	Buenos Aires 2	Mal estado de los caminos vecinales	Falta de comunicación con los moradores para exigir obras	Escasa atención en cuidado para adultos mayores y niños	5
10	Cruce Bueno	Sin acceso a educación pública en el recinto	Falta de centro médico cercano al recinto	Inseguridad, robos permanentes en las vías	5
11	La Chiquita	Inadecuado servicio de agua potable	Mal estado de los caminos vecinales	Adultos mayores y personas con discapacidad desatendidos	5

12	Santa Rosa 1	Mal estado de las calles y los caminos vecinales	Escasas fuentes de trabajo	Falta de centro médico cercano al recinto	5
13	4 de Mayo	Mal estado de los caminos vecinales	Escaso de alumbrado público	Escasos espacios deportivos y recreativos	4
14	Villa Carmen	Escaso de alumbrado público	Mal estado de las calles y los caminos vecinales	Escasa seguridad policial, robos en las vías	4
15	La Cepa	Inadecuado servicio de agua potable de calidad	Falta de centro médico cercano al recinto	Mal estado de las calles y los caminos vecinales	4
16	Recinto la Unión	Inadecuado servicio de agua potable de calidad	Escaso de alumbrado público	Mal estado de las calles y los caminos vecinales	4
17	Las Mercedes	Mal estado de los caminos vecinales	Inadecuado servicio de agua potable de calidad	Problemas de salud, no hay visitas de brigadas médicas	3
18	Jaboncillo	Inadecuado servicio de agua potable de calidad	Mal estado de las calles y los caminos vecinales	Problemas de salud, no hay visitas de brigadas médicas	3
19	Creo en Dios	Mal estado de las calles y los caminos vecinales	Problemas de salud, no hay visitas de brigadas médicas	Escaso de alumbrado público	1
20	Buenos Aires 1	Inseguridad policía no recorren el recinto	Mal estado de las calles y los caminos vecinales	Reapertura de la escuela	1
21	Estrella del campo	Mal estado de las calles y los caminos vecinales	Inadecuado servicio de agua potable de calidad	Escasos espacios deportivos y recreativos	0
22	San Alejo	Mal estado de las calles y los caminos vecinales	Escaso de alumbrado público	Escasos espacios deportivos y recreativos	0
23	Nueva Colonia	Inadecuado servicio de agua potable de calidad	Mal estado de las calles y los caminos vecinales	Escaso de alumbrado público	0
24	Cañaveral	Escasos espacios deportivos y recreativos	Mal estado de las calles y los caminos vecinales	Escaso de alumbrado público	0

Fuente: Equipo Consultor PDOT 2019-2024

En caso de las problemáticas presentadas en el contexto de la pandemia covid-19 según la encuesta realizada la percepción en un 75% de los resultados tienen que ver con necesidades de sobrevivencia centrada en la *salud para para el trabajo y la economía inmediata*, problemas de escases de alimentación o dinero para adquirir los mismos, problemas de acceso a atención médica y restricción del transporte y miedo a perder el trabajo, seguido del 25% de las respuestas tienen que ver con problemas *psicosociales centradas en la persona* como depresión, estrés y angustia, como también, el miedo a sufrir la muerte de un familiar querido o miedo a morir por contagio o ser discriminado por enfermarse.

TABLA 25 PROBLEMÁTICAS POST COVID-19 DE CABECERA, RECINTOS Y SECTORES

#	Nombre Cabecera/recinto /sector	Principales problemas frente a la pandemia		
		1	2	3
1	Cabecera Parroquial Cone	Abandono de las autoridades para ayudar a las familias	Escases de atención médica y medicamentos	Depresión por no poder visitar a sus familiares
2	Pampa del Guasmo	Escases de alimentos y caros	Escases de atención médica	Falta atención por parte del estado
3	Inmaculada	Escases de atención médica y medicamentos	Angustia, tristeza, confusión	No salir de casa por miedo al contagio del Covid-19
4	Recinto El Deseo	Reducción de las ventas	Escases de alimentos	Escases de medicamentos
5	San Fernando	Depresión	Escases de atención médica	Falta atención por entidades del estado
6	Vuelta Larga	Stress por lo que pasaba con el Covid-19	Desempleo y escases de dinero	No existió atención médica

7	Puerto la Chiquita	Escases de dinero para comprar víveres	Stress psicológico	Escases de atención médica y medicamentos
8	Santa Rosa 2	Escases de alimentos	Escases de transportación	Pérdida de empleo
9	Buenos Aires 2	Escases de transportación	Escases de alimentos y caros	Tensión y nerviosismo
10	Cruce Bueno	Escases de medicamentos	Escases de transportación	Pérdida de empleo
11	La Chiquita	Escases de atención médica	Pérdida de empleo	Depresión por no poder visitar a sus familiares
12	Santa Rosa 1	Pérdida de empleo por despido del trabajo	Centro de salud, para atención médico	Déficits económicos
13	4 de Mayo	Pérdida de empleo	Escases de atención médica	Falta atención por parte del estado
14	Villa Carmen	Escases de transportación	Escases de dinero para comprar víveres	Escases de atención médica
15	La Cepa	Pérdida de empleo	Escases de dinero para comprar víveres	Faltas de transportación para movilizarse
16	Recinto la Unión	Falta atención por entidades del estado	No salir de casa por miedo al contagio del Covid-19	Escases de medicamentos
17	Las Mercedes	No salir de casa por miedo al contagio del Covid-19	Escases de dinero para comprar víveres	Faltas de transportación para movilizarse
18	Jaboncillo	No existió atención médica y medicamentos	Angustia, tristeza, confusión	Abandono de las autoridades para ayudarlos
19	Creo en Dios	No salir de casa por miedo al contagio del Covid-19	Abandono de las autoridades para ayudarlos	No existió atención médica
20	Buenos Aires 1	No salir de casa por miedo al contagio del Covid-19	Escases de dinero para comprar víveres	Abandono de las autoridades para ayudarlos
21	Estrella del campo	Faltas de transportación para movilizarse	Escases de dinero para comprar víveres	Angustia, tristeza, confusión
22	San Alejo	Miedo de perder algún familiar	Abandono de las autoridades para ayudarlos	Escases de medicamentos
23	Nueva Colonia	Escases de atención médica y medicamentos	Abandono de las autoridades	estrés psicológico
24	Cañaverl	Depresión psicológica, angustia por lo que estaba pasando	Escases de atención médica y medicamentos	Escases de dinero para comprar víveres

Fuente: Equipo Consultor PDOT 2019-2024

2.1.7.1.1 Tipo de Vivienda

El tipo de vivienda que más usada en la cabecera parroquia y recintos es casa/villa, representa el 75% de las edificaciones, seguido del tipo rancho con el 14%. El 86.97% de estas viviendas están ocupadas con personas presentes y otro 2,30% con personas ausentes. El 4,96% está en estado de construcción, seguido del 5,78% en estado desocupada. El 24,54% de las viviendas tiene la propiedad establecida por posesión, y mayoritariamente el 54,86% reporta que la propiedad de la vivienda es propia y totalmente pagada.

TABLA 26 TIPO DE VIVIENDA

Tipo de vivienda	Casos	%
Casa/Villa	2860	75%
Departamento en casa o edificio	19	1%
Cuarto(s) en casa de inquilinato	5	0%
Mediagua	135	4%
Rancho	537	14%
Covacha	191	5%
Chozas	26	1%
Otra vivienda particular	17	0%
Total	3790	100%

Fuente: CPV2010M_REDATAM_Nacional\CE11.dic

El acceso a las viviendas por calle o carretera adoquinada, pavimentada o de concreto es el 21% de las viviendas, en el 79% restante, se accede a las viviendas por calles o carretera empedrada, lastrada o de tierra, camino o sendero.

El estado de la vivienda en un promedio del 29% están en buen estado, frente al promedio de un 71% que están en un estado regular y malo.

TABLA 27 ESTADO DE LA VIVIENDA

<i>Estado</i>	<i>Techo</i>	<i>Paredes</i>	<i>Piso</i>	<i>Vivienda</i>
<i>Bueno</i>	30%	31%	28%	29%
<i>Regular</i>	46%	50%	51%	49%
<i>Malo</i>	24%	19%	21%	21%

Fuente: CPV2010M_REDATAM_Nacional\CE11.dic

No existen provisionado por parte del Cantón San Jacinto de Yaguachi ni por parte del MIDUVI suelo para la expansión urbana de forma racional y planificada en la implementación de política pública de planes integrales de viviendas de interés social y productiva.

2.1.7.1.2 Déficit de vivienda en el territorio

El déficit de hacinamiento en la Parroquia Yaguachi Viejo “Cone” con 3 o más personas por cuarto es del 35% de las viviendas, es decir que serían alrededor de 1.326 viviendas las que se tendrían problemas de hacinamiento.

TABLA 28 HACINAMIENTO EN LA VIVIENDA

<i>Número de personas por cuarto</i>	<i>Casos</i>	<i>%</i>
<i>Menos de 2 personas por cuarto</i>	2152	65%
<i>De 2 a 3 personas por cuarto</i>	814	25%
<i>De 4 a 5 personas por cuarto</i>	247	7%
<i>De 5 y más personas por cuarto</i>	83	3%
<i>Total</i>	3296	100%

Fuente: CPV2010M_REDATAM_Nacional\CE11.dic

A pesar del alto índice de hacinamiento los programas de vivienda de interés social no son una prioridad ni para la industria NICOVITA, que no ha adoptado la práctica sindical de contrato colectivo que implique una participación de los trabajadores en la cuota de ganancia para el financiamiento de vivienda, como tampoco el MIDUVI ni el Municipio de Yaguachi presentan una oferta pública de vivienda de interés social.

2.1.7.1.3 Agua Potable

La procedencia del agua recibida según datos del INEC 2010, el 14% esto es 451 viviendas declaran recibir el agua por red pública, frente al 79% que declara que reciben el agua por pozo, este va hacer el problema fundamental de los asentamientos humanos, para suplir la ausencia de un sistema público de dotación del agua potable desde una Empresa Pública del Agua, han tenido que aprender a gestionar la solución comunitaria del tanque elevado con pozo.

TABLA 29 PROCEDENCIA DEL AGUA

<i>Procedencia del agua recibida</i>	Casos	%
<i>De red pública</i>	451	14%
<i>De pozo</i>	2606	79%
<i>De río, vertiente, acequia o canal</i>	10	0%
<i>De carro repartidor</i>	193	6%
<i>Otro (Agua lluvia/albarrada)</i>	36	1%
<i>Total</i>	3296	100%

Fuente: CPV2010M_REDATAM_Nacional\CE11.dic

El 35% de los asentamientos humanos cuentan con una solución comunitaria al problema de la omisión de la gestión integral del agua potable para consumo humano, que equivale a 13 asentamientos, 12 Recintos y 1 sector. El 65% de los recintos y sectores restantes carecen de estas soluciones y dependen otras formas de acceso.

TABLA 30 TANQUES ELEVADOS IDENTIFICADOS

<i>Asentamientos Humanos</i>	Infraestructura	Buen estado	Regular estado	Mal estado
<i>Sector Copa Brava</i>	Tanque elevado de agua potable	Si		
<i>Recinto Villa Carmen</i>	Tanque elevado de agua potable	Si		
<i>Recinto Cruce Bueno</i>	Tanque elevado de agua potable		Si	
<i>Recinto el Deseo</i>	Tanque elevado de agua potable	Si		
<i>Recinto Pampa del Guasmo</i>	Tanque elevado de agua potable	Si		
<i>Recinto Buenos Aires 2</i>	Tanque elevado de agua potable	Si		
<i>Recinto la Chiquita</i>	Tanque elevado de agua potable	Si		
<i>Recinto la Ceba</i>	Tanque elevado de agua potable	Si		
<i>Recinto 4 de Mayo</i>	Tanque elevado de agua potable	Si		
<i>Recinto Santa Rosa 1</i>	Tanque elevado de agua potable	Si		
<i>Recinto Santa Rosa 2</i>	Tanque elevado de agua potable	Si		
<i>Recinto Puerto la Chiquita</i>	Tanque elevado de agua potable	Si		
<i>Recinto Puerto la Chiquita</i>	Tanque elevado de agua potable	Si		
<i>Recinto La Unión</i>	Tanque elevado de agua potable	Si		

Equipo Consultor PDOT 2019-2024

2.1.7.1.4 Tratamiento de desechos sólidos y líquidos

Las familias presentan hábitos de quema de basura, esta forma representa el 85%, frente al 11% de viviendas que gestionan la eliminación de los desechos sólidos y líquidos por carro recolector. En gran medida quemar desechos sólidos constituye un daño al medio ambiente, y omisión de la competencia municipal que establece el art. 55; literal d) del COOTAD que indica que debe "Prestar los servicios públicos de agua potable, alcantarillado, depuración de aguas residuales, manejo de desechos sólidos, actividades de saneamiento ambiental y aquellos que establezca la ley";

TABLA 31 FORMAS DE ELIMINACIÓN DE BASURA

<i>Eliminación de la basura</i>	Casos	%
<i>Por carro recolector</i>	359	11%
<i>La arrojan en terreno baldío o quebrada</i>	54	2%
<i>La queman</i>	2805	85%
<i>La entierran</i>	49	1%
<i>La arrojan al río, acequia o canal</i>	12	0%
<i>De otra forma</i>	17	1%
<i>Total</i>	3296	100%

La forma de expulsar las excretas mayoritario de las viviendas es a través de pozo séptico en un 41% de los casos, seguido por el 28% que lo hace por pozo ciego.

TABLA 32 FORMA DE EXPULSAR LAS EXCRETAS

<i>Tipo de servicio higiénico</i>	Casos	%
<i>Conectado a red pública de alcantarillado</i>	18	1%
<i>Conectado a pozo séptico</i>	1350	41%
<i>Conectado a pozo ciego</i>	939	28%
<i>Con descarga directa al mar, río, lago o quebrada</i>	1	0%
<i>Letrina</i>	240	7%
<i>No tiene</i>	748	23%
<i>Total</i>	3296	100%

Fuente: CPV2010M_REDATAM_Nacional\CE11.dic

2.1.7.1.5 Movilidad, transporte y tránsito

Vialidad principal

Según el anterior PDOT 2015-2025 la parroquia rural de Yaguachi Viejo “Cone”, en su área parroquial, dispone de 45,37 kilómetros de vía que sirven de conectividad local, regional y nacional. La vía Vuelta Larga a la Cabecera mide 5,20 km aproximadamente y del Recinto El Deseo a la Cabecera 4,98 km aproximadamente.

Vale recalcar, que, desde la percepción participativa de los habitantes, el principal problema de la parroquia es el mal estado de vías principales y caminos vecinales, seguido de recintos sin servicio de agua potable o inadecuado.

TABLA 33 TIPOS DE VÍAS DE COMUNICACIÓN

Categorías	Denominación	Descripción.
Vías de primer orden	Pavimentada o asfaltada, dos o más vías	Son las vías de alta jerarquía funcional, que son las que conectan las capitales de provincias, y que tienen una alta densidad de tráfico. Estas vías se encuentran a cargo del MTOP.
Vías de segundo orden	Pavimentada o asfaltada, una vía	Son vías que conectan los centros cantonales dentro de la provincia del Guayas, soportan un menor tráfico que las de primer orden; están a cargo del GAD Provincial del Guayas.
Vías de tercer orden:	Revestimiento suelto o ligero, dos o más vías	Son vías de menor jerarquía que unen entre los centros cantonales y las parroquias rurales o entre parroquias. Estas vías se encuentran en su mayoría con una capa de rodadura de lastre; orden; están a cargo del GAD provincial.
Vías de cuarto orden y caminos de verano	Una vía de tierra	Corresponden a las vías que se encuentran dentro del tramado vial del cantón/ al interior de la jurisdicción parroquial.

Fuente: PDOT 2015-2025 Yaguachi Viejo CONE

MAPA 17 VIAL DE LA PARROQUIA YAGUACHI VIEJO "CONE"



Plan de Ordenamiento Territorial de la Parroquia Rural de Yaguachi Viejo - CONE	
Mapa de Vialidad de la Parroquia Rural Yaguachi Viejo - CONE	
Fecha: Agosto 2020	Fuente: IGM, 2019 Trabajo de Campo 2020
Escala: 1:100.000	Realizado por: Terra Consultores

Elaborado: Equipo Consultor PDOT 2019-2024

TABLA 34 JERARQUÍA Y TIPO DE VÍA

Categorías	Red Vial de la Parroquia	
	Tramo	km
Vías de primer orden	-Tramo-1.- E25 Troncal de la Costa.- Se conecta desde la Parroquia Virgen de Fátima hasta el puente sobre el Río Chimbo.	6,1
	-Tramo-2.- By Pass	0,46
	Total en Km.	6,56
Vías de segundo orden	No Registra	0
Vías de tercer orden	No Registra	0
Vías de cuarto orden	-Tramo-1.- La vía principal a Cone.- Conecta El Deseo, La Carolina, La Angélica, El Deseo de Adentro, La Cepa, Buena Esperanza y Cabecera Parroquial.	4,98
	-Tramo-2.- Cabecera Parroquial hasta Santa Rosa 1, San Fernando, Las Mercedes y Vuelta Larga.	5,20
	-Tramo-3.- Desde Vuelta Larga hasta el sector Las Mercedes.	6,92
	-Tramo-4.- Desde la Cabecera Parroquial hasta la vía principal del puente en el Río Chimbo	6,14
	-Tramo-5.- Sector Buenos Aires 2.	3,50
	Otros tramos	9,22
Total Km.	35,96	
Caminos de Verano	La red de caminos de veranos es la que permite el acceso directo de asentamientos humanos dispersos.	No cuantifica
Total en Km de la jurisdicción parroquial.		42,52

Fuente: PDOT 2015-2025 Yaguachi Viejo CONE

2.1.7.1.6 Transporte

La parroquia rural de Yaguachi Viejo “Cone” no cuenta un sistema propio de transporte de personas, bienes y servicios en el territorio parroquial, el servicio más utilizado es el alquiler de motos lineales.

TABLA 35 ANÁLISIS DEL SISTEMA DE TRANSPORTE

Clasificación	Cooperativas de Transporte Interno/Externo	Ruta de cobertura	Recorridos	Estado parque automotor
Transporte Liviano	Asociación de Camionetas “Santa Rosa”	No determinada	Al interior de la parroquia de forma esporádica	Regular
Transporte Público	Cooperativa TransCone	06:00 hasta las 19:00.	Cabecera parroquial hasta Vuelta Larga, El Deseo y Milagro viceversa	Regular
Transporte Alternativo	Motos Lineales	06:00 hasta las 18:00.	El Deseo, Cabecera parroquial y diferentes recintos	Regular
Observación: En esta unidad territorial no registra servicios de transporte escolar y transporte pesado.				

Elaboración: Equipo Técnico Consultor Bluforza.

2.1.7.1.7 Transito

En la Parroquia Rural Yaguachi Viejo “Cone” no existe aún la Comisión de Transito del Ecuador CTE como oficina, es deseable que con la estrategia de gestión territorial hacia el Recinto El Deseo se gestione una oficina.

Los pasos cebras son prácticamente escasos, y los rompe velocidad de forma artesanal en los recintos son una alternativa para detener los excesos de velocidad de las motos lineales.

La Parroquia no cuenta con vías exclusivas para fomentar el uso de la bicicleta u otras modalidades de transporte no motorizado para los desplazamientos cotidianos.

El transito fluvial y marítimo es escaso.

2.1.7.1.8 Telecomunicaciones

Según el Censo INEC 2010, el porcentaje de hogares que no cuentan con acceso a internet es del 98,23%, seguido del 1,77% que afirma si acceder. En relación a equipos tecnológicos para la conexión, el 97,06% de los hogares no poseen una computadora, frente al 2,94% de viviendas que declaran si tener. El 64,34% declara si tener celular.

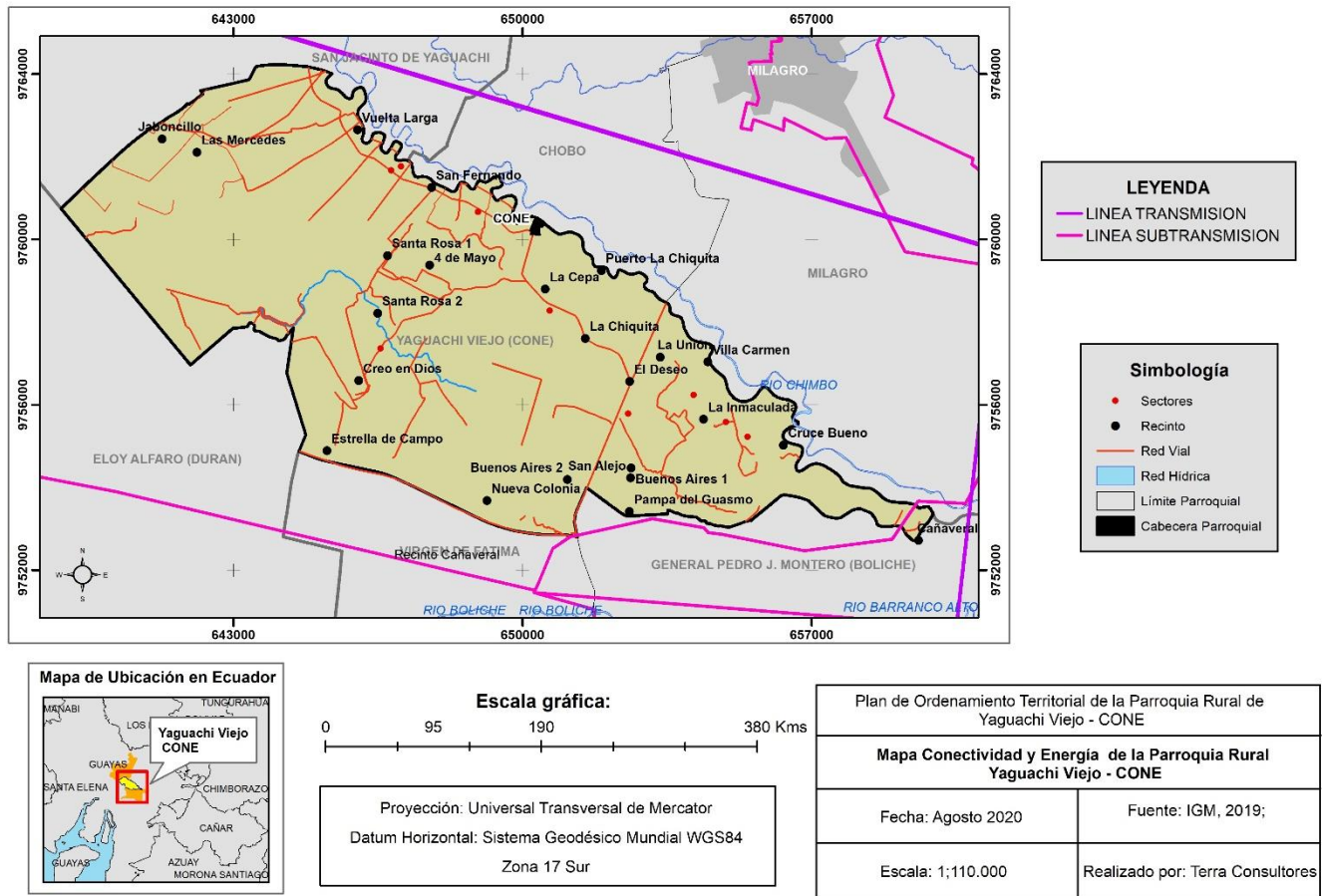
El aporte al fomento del uso de tecnologías de la información y comunicación que realiza el GAD Parroquial Rural Yaguachi Viejo “Cone”, es la política pública de mantener los servicios del Infocentro, servicios que han sido amenazado de recorte de personal por el déficit presupuestario del Gobierno Nacional, y actualmente la facilitadora está siendo cubierta en su remuneración por el propio MINTEL.

TABLA 36 ESTADO DE LAS TELECOMUNICACIONES

<i>Número de viviendas con acceso a las TIC's</i>	Disponibilidad de teléfono convencional	Disponibilidad de teléfono celular	Disponibilidad de internet	Dispone de computadora
SI	41	2145	59	98
NO	3293	1189	3275	3236

Elaborado: Equipo Consultor PDOT 2019-2024

MAPA 18 CONECTIVIDAD Y ENERGÍA



Elaborado: Equipo Consultor PDOT 2019-2024

2.1.7.1.9 Energía

La Parroquia Yaguachi Viejo "Cone" no cuenta con un punto autorizado de distribución de combustible, se espera que el Recinto El Deseo se construya uno por iniciativa privada, no se evidencia práctica de uso y generación de energías limpias.

Si bien, el 88% de las viviendas que aparecen en el Censo INEC 2010 declaran tener luz eléctrica de procedencia de la red pública, la gestión de postes para los recintos y la iluminación de espacios públicos deportivos y recreativos se presenta como una demanda hacia el CNEL.

TABLA 37 PROCEDENCIA DE LA LUZ ELÉCTRICA

Procedencia de luz eléctrica	Casos	%	
Red de empresa eléctrica de servicio público		2907	88%
Panel Solar		3	0%
Generador de luz (Planta eléctrica)		2	0%
Otro		71	2%
No tiene		313	9%
Total		3296	100%

Elaborado: Equipo Consultor PDOT 2019-2024

2.1.8 Relación con la Estratégica Territorial Nacional

La constante inversión en construir espacios de recreación y deporte en la parroquia, como desarrollo de la competencia de infraestructura y equipamiento, guarda relación con lineamiento ETN a.6., que trata sobre el desarrollar espacios públicos seguros, inclusivos y accesibles, que propicien la interacción social e intergeneracional, las expresiones culturales, la participación política y el encuentro con la naturaleza.

El mantener el Convenio MINTEL – GAD Parroquial Rural Yaguachi Viejo “Cone” para el funcionamiento permanente del Infocentro guarda relación con el lineamiento ETN d.10., que trata sobre el incrementar el acceso a servicios públicos de telecomunicaciones y tecnologías de información, especialmente en el sector rural, la frontera, Amazonía y Galápagos.

Las convocatorias a la priorización del gasto de inversión, a los presupuestos participativos, a las rendiciones de cuentas y al consejo de planificación parroquial guarda relación con el lineamiento ETN f.6., que trata de promover el diálogo y la participación ciudadana desde los ámbitos territoriales en la definición, implementación y el seguimiento de la política pública en todos los niveles de gobierno.

Una vez desarrollado el diagnóstico del componente de asentamientos humanos, es importante que se sistematice las potencialidades y problemas identificados y proponga acciones que serán de utilidad en la etapa de propuesta y modelo de gestión del PDOT.

2.1.9 Síntesis del componente asentamientos humanos, problemas y potencialidades

TABLA 38 SISTEMATIZACIÓN DE PROBLEMAS ASENTAMIENTOS HUMANOS

Síntesis de problemas identificados	Población afectada	Localización de la situación	Acciones
Mal estado de vías principales y caminos vecinales	Cabecera Parroquial y Recintos	Vía Vuelta Larga a La Cabecera y Recinto El Deseo a Cruce Bueno	Gestionar el mantenimiento rutinario de caminos a la Prefectura del Guayas
Recintos sin servicio de agua potable o inadecuado	Recintos	22 recintos 15 sectores	Gestionar al Municipio de San Jacinto de Yaguachi la delegación de competencia de agua en recintos y sectores
Cabecera y Recintos con mayor población sin alcantarillado	Cabecera Parroquial y Recintos	Cabecera Parroquial	Gestionar al Municipio de San Jacinto de Yaguachi la inversión en el estudio de dotación a agua potable para la cabecera, recinto y sectores
Escasa institucionalización de un espacio para la implantación de un plan de mitigación de riesgos	Cabecera Parroquial y Recintos	Cabecera Parroquial	Gestionar la conformación del Comité Parroquial de Emergencias conjuntamente con SNGR.
Desarticulación de las responsabilidades del gobierno central y municipal en la regularización de la tierra	Cabecera Parroquial y Recintos	Cabecera Parroquial y Recintos	Promover la resolución los conflictos de propiedad de la tierra

Subdesarrollo del centro histórico parroquial en inmovilidad inconducente económica y social.	Cabecera Parroquial	Cabecera Parroquial	Gestionar el eje cabecera-Santa Rosa – El Deseo hacia Cruce Bueno
---	---------------------	---------------------	---

Elaborado: Equipo Consultor PDOT 2019-2024

TABLA 39 SISTEMATIZACIÓN DE POTENCIALIDADES

Síntesis de potencialidades identificadas	Población Beneficiada	Localización de la situación	Acciones
GAD Parroquial cuenta con recursos y competencia para mantenimiento vial	Cabecera Parroquial y Recintos	Vía Vuelta Larga a La Cabecera y Recinto El Deseo a Cruce Bueno	Aprobar un monto contraparte en presupuestos participativos para convenios de mantenimiento
Solución comunitaria de agua potable por pozo más tanque elevado	Recintos	10 recintos 14 sectores	Planificar la construcción de tanques elevados en coordinación con el Municipio
Asamblea Local y Consejo de Planificación como instancias de participación y control social	Cabecera Parroquial y Recintos	Cabecera Parroquial	Fortalecer la incidencia de las unidades básicas de participación y organizaciones de la sociedad civil para la legalización de recintos y sectores
Promotoras comunitarias con experiencia de gestión de la emergencia por Covid-19	Cabecera Parroquial y Recintos	Cabecera Parroquial	Gestionar ante SNGR la conformación del COPAE
Pequeños productores cumplen con la función social y ambiental del uso de la tierra	Cabecera Parroquial y Recintos	Cabecera Parroquial y Recintos	Promover programas y/o proyectos para la organización de la población de cooperación internacional
Recinto El Deseo como catalizador del crecimiento económico, social y poblacional	Cabecera Parroquial	Cabecera Parroquial	Descentralizar la Junta Parroquial mediante una oficina en el Recinto El Deseo

Elaborado: Equipo Consultor PDOT 2019-2024

COMPONENTE SOCIOCULTURAL

Manifiesta las desigualdades de los diferentes grupos poblacionales asentados en los territorios frente al ejercicio de sus derechos sociales, políticos y culturales. Identificando problemas específicos para hacer visibles patrones de discriminación y exclusión. Simultáneamente aclara la situación de la movilidad social, el ritmo de crecimiento demográfico; las características del tejido social, la capacidad de las organizaciones sociales para el trabajo en redes y las posibilidades de incorporarse en los procesos de co-gestión del territorio.

Además, analiza la cultura, el comportamiento, cohesión social, identidad y pertenencia de la población con un territorio. Establece el nivel de consolidación de valores patrimoniales tangibles e intangibles y la identidad cultural (Senplades, 2011a).



COMPONENTE SOCIOCULTURAL

Manifiesta las desigualdades de los diferentes grupos poblacionales asentados en los territorios frente al ejercicio de sus derechos sociales, políticos y culturales. Identificando problemas específicos para hacer visibles patrones de discriminación y exclusión.

Simultáneamente aclara la situación de la movilidad social, el ritmo de crecimiento demográfico; las características del tejido social, la capacidad de las organizaciones sociales para el trabajo en redes y las posibilidades de incorporarse en los procesos de co-gestión del territorio.

Además, analiza la cultura, el comportamiento, cohesión social, identidad y pertenencia de la población con un territorio. Establece el nivel de consolidación de valores patrimoniales tangibles e intangibles y la identidad cultural (Senplades, 2011a).

3. DIAGNÓSTICO SOCIOCULTURAL

En el diagnóstico sociocultural estaremos mirando la realidad de la parroquia, tanto sus potencialidades y límites para determinar cómo aterrizar los derechos de los grupos prioritarios y su población en conjunto. El diagnóstico de este componente nos permite analizar y comprender la parroquia Yaguachi Viejo “Cone” que integra el cantón Yaguachi, provincia de Guayas que integra la zona 5.

Una sociedad de bien estar o de Buen Vivir, visto de manera integral es una que logra aterrizar los derechos de su población en planes, lineamiento y proyectos y posteriormente transformar estos en acciones que las vuelvan realidades materiales y concretas transformadas.

Es importante establecer que los datos primarios han sido recolectados por medio de encuestas, asambleas participativas, entrevistas al igual que reuniones de trabajo con los representantes de la Junta y los miembros del consejo de planificación parroquial. De igual manera los datos secundarios han sido recolectadas de varias fuentes como el INEC y datos propios del GAD Parroquial.

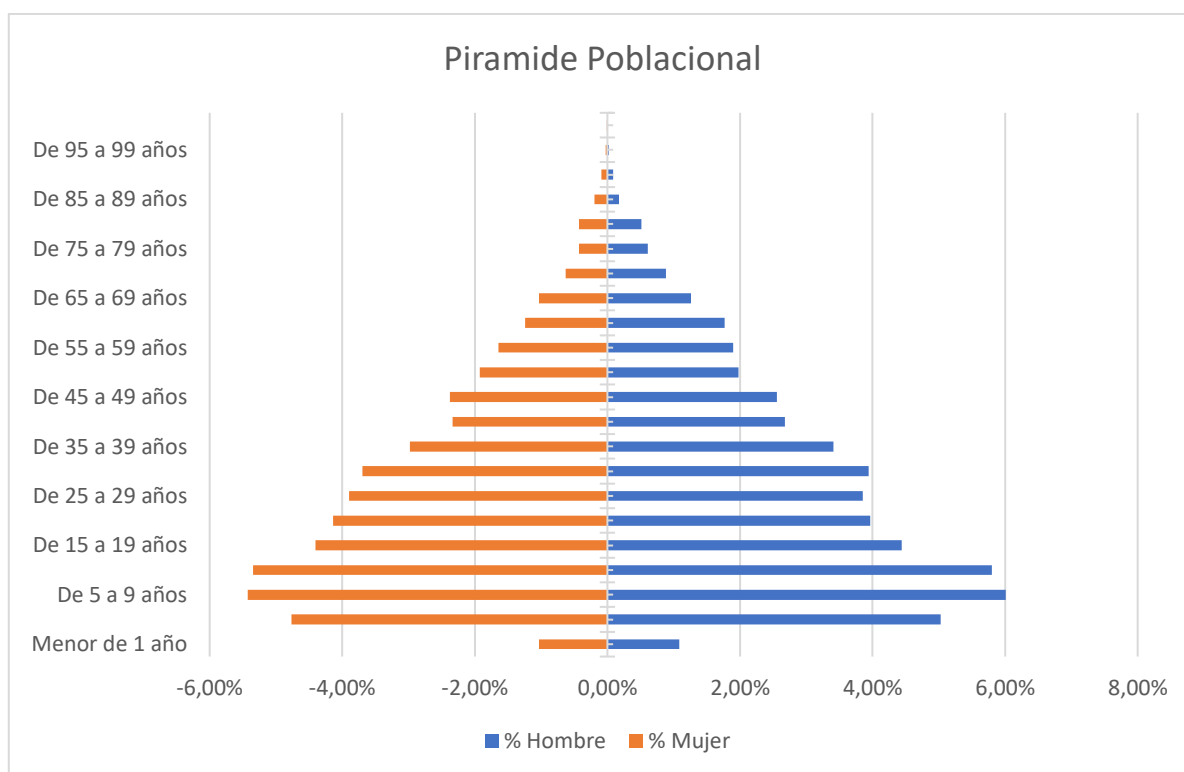
3.1 Análisis Demográfico

En el cantón Yaguachi la mayoría de la población se asientan en la cabecera cantonal volviendo el asentamiento humano disperso en las parroquias rurales. Esta realidad se debe a la presencia de la producción bananera que rodea y acapara la extensión del territorio. La problemática central de la parroquia Yaguachi Viejo “Cone” parte de la presencia de la producción de banano y sus efectos al estar presente en el mismo territorio donde vive la población.

3.1.1 Pirámide poblacional

Con una población mayoritariamente entre las edades 5 a 19 años, que entre hombres y mujeres representa el 37,55% del total de la parroquia, esa información significa una población joven. Los niveles de mortalidad son elevados ya que a partir de los 19 años la población va reduciendo de manera significativa hasta los 75 años dejando una población mínima de adultos mayores. A partir de los 65 años hasta los 95 años de edad la población representa menos 5% del total de la población de Yaguachi Viejo “Cone”. El decrecimiento, es una preocupación grave que determina la falta de derechos básicos en el territorio.

GRÁFICO 6 PIRÁMIDE POBLACIONAL PARROQUIAL RURAL YAGUACHI VIEJO “CONE”



Fuente: CPV2010-INEC-REDATAM, Elaborado: Equipo Consultor 2020

3.1.2 Crecimiento poblacional

Según el INEC, la tasa de crecimiento de la parroquia Yaguachi Viejo “Cone” lleva un crecimiento anual de 2,11% (2010-2020) un promedio inferior al porcentaje anual promedio. Según el cuadro de Proyecciones Reverenciales De Población a Nivel Cantonal-Parroquial 2010-2020, realizadas por la ex. SENPLADES, la proyección al 2024 de población de parroquia es de 16.561 habitantes.

TABLA 40 DATOS BASE> Y PROYECCIONES*

Datos base> y Proyecciones*	
Año	Población
2010>	12.359
2020*	15.340
2024*	16.561

Elaboración: Equipo Consultor 2020

3.1.3 Población por género

Los hombres son el porcentaje prevaeciente de la población con el 51,97% frente al 48,03% que representan de mujeres.

GRÁFICO 7 POBLACIÓN POR GÉNERO

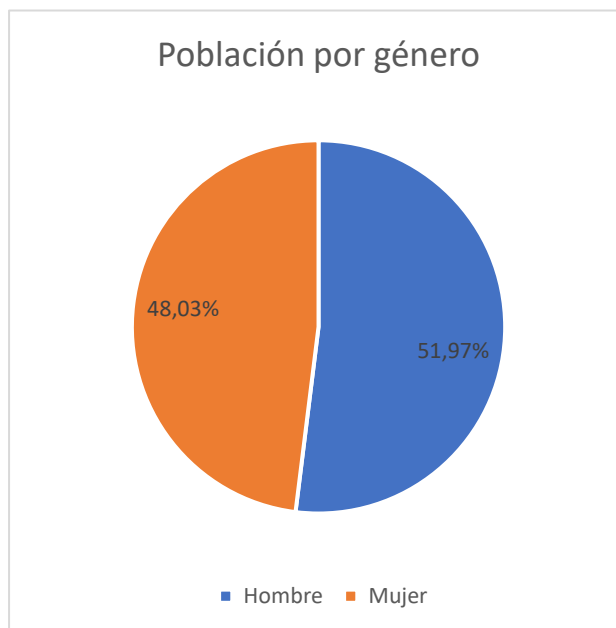


ILUSTRACIÓN 3 POBLACIÓN DE YAGUACHI VIEJO “CONE” POR SEXO

Fuente: CPV2010-INEC-REDATAM, Elaborado: Equipo Consultor 2020

3.2 Categorización población urbano-rural

La parroquia rural de Yaguachi Viejo “Cone” tiene una superficie total de 10.722,31 hectáreas sin embargo se asientan la mayoría de la población en cabecera parroquial volviendo el asentamiento humano disperso en el conjunto del territorio. La presencia de empresas agro-industriales y la producción de monocultivo en haciendas, genera una serie de efectos secundarios en esta parroquia rural. Para el año 2024 se estimaba que su densidad bruta (población/ superficie territorial) sería de 1,52 hectáreas por persona de acuerdo a las proyecciones demográfica realizadas por el INEC. En una zona netamente rural que gira alrededor de la agro-industria y el monocultivo las posibilidades de acceso a oportunidades y derechos de la población, se ponen en riesgo.

TABLA 41 CANTÓN YAGUACHI ÁREA URBANA O RURAL

Area Urbana o Rural	Casos	%
Area Urbana	17806	66.90%
Area Rural	8811	33.10%
Total	26617	100.00%

Elaboración: Equipo Consultor 2020

TABLA 42 PARROQUIA YAGUACHI VIEJO, CONE ÁREA RURAL

Area Urbana o Rural	Casos	%
Area Rural	11957	100%
Total	11957	100%

Elaboración: Equipo Consultor 2020

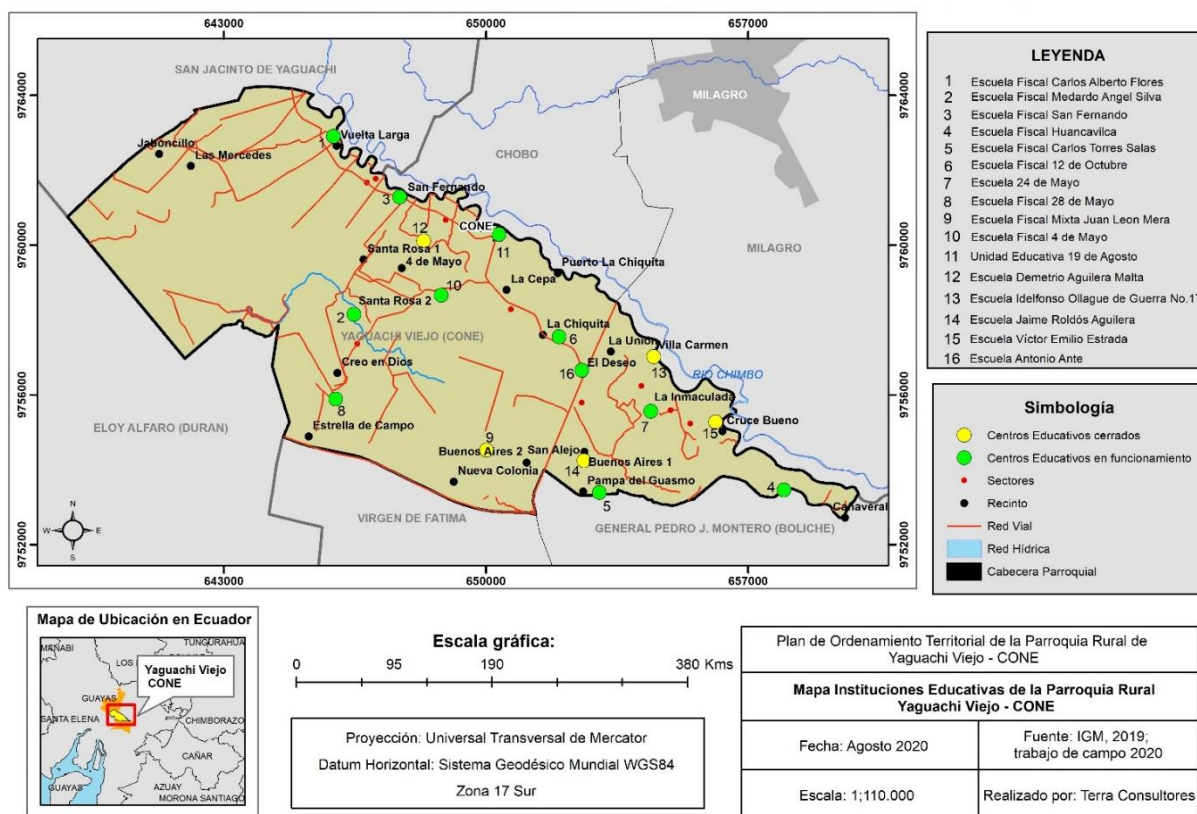
3.3 Movilidad Social

La movilidad social es un concepto que ha ido modificándose frente a las condiciones del país, actualmente le caracterizamos desde dos elementos centrales. Por un lado, significa la posibilidad socio-económica de acceder a mejores condiciones de vida (que incluye la garantía de una satisfacción de necesidades básicas). Por otro lado, significa generar las condiciones necesarias para alcanzar la igualdad en la diversidad, con énfasis en los grupos prioritarios. Estos dos elementos deben ser logrados a través de políticas y acciones públicas, orientadas a cerrar brechas y lograr la movilidad social.

3.3.1 Educación

La parroquia de Yaguachi Viejo “Cone” identifica la presencia de 16 centros educativos, de los cuales 11 permanecen abiertos y 5 tienen estatus de cerrados.

MAPA 19 INSTITUCIONES EDUCATIVAS



Elaboración: Equipo Consultor 2020

TABLA 43 INSTITUCIONES EDUCATIVAS

INSTITUCIONES EDUCATIVAS DENTRO DEL GAD PARROQUIAL DE YAGATCHI VIEJO "CONE"		
1	UNIDAD EDUCATIVA FISCAL CARLOS ALBERTO FLORES	ABIERTA
2	ESCUELA DE EDUCACION BASICA FISCAL ANGEL MEDARDO SILVA	ABIERTA
3	ESCUELA DE EDUCACION BASICA FISCAL SAN FERNANDO	ABIERTA
4	ESCUELA DE EDUCACION BASICA FISCAL HUANCABILCA	ABIERTA
5	ESCUELA DE EDUCACION BASICA FISCAL CARLOS TORRES SALAS	ABIERTA
6	ESCUELA DE EDUCACION BASICA FISCAL 12 DE OCTUBRE	ABIERTA
7	ESCUELA DE EDUCACIÓN BASICA 24 DE MAYOR	ABIERTA
8	ESCUELA DE EDUCACION BASICA FISCAL 28 DE MAYO	ABIERTA
9	ESCUELA FISCAL MIXTA JUAN LEÓN MERA	CERRADA
10	ESCUELA DE EDUCACION BASICA FISCAL 4 DE MAYO	ABIERTA
11	UNIDAD EDUCATIVA BASICA 19 DE AGOSO	ABIERTA
12	ESCUELA DEMETRIO AGUILERA MALTA	CERRADA
13	ESCUELA ADELONSO OLLAGUE DE GUERRA Nº17	CERRADA
14	ESCUELA JAIME ROLDOS AGUILERA	CERRADA
15	ESCUELA VITOR EMILIO ESTRADA	CERRADA
16	ESCUELA DE EDUCACION BASICA ANTONIO ANTE	ABIERTA

Fuente: Comisión de educación GAD Parroquial 2019-2023

Dentro de los grupos focales con representante de la parroquia se manifiesta que en la actualidad hay niños y niñas que no estudian debido al cierre de escuelas. Los recintos inmediatamente afectados son: Santa Rosa 1, Villa Carmen, Cruce bueno, Buenos Aires 1 y 2. Esta es una de las preocupaciones más manifestadas por la población. Como efecto del cierre de las escuelas se incrementará los costos de movilización de los niños y niñas por la distancia que se generará entre los centros educativos.

En las instalaciones existentes no cuenta con la infraestructura suficiente en aula para cubrir toda la población de la parroquia. Existe un abandono escolar de parte de los adolescentes, optando por programas educativos como "tres en uno", estudios nocturnos o bachilleratos técnico.

3.3.1.1 Riesgo de infraestructura de educación

De las 16 infraestructuras educativas identificadas, 5 son las que se encuentran expuestas a riesgo de inundaciones o desbordes de río. Los asentamientos que aparecen como vulnerables son: Recinto Vuelta Larga, Recinto San Fernando, Cabecera Parroquial, Recinto Villa Carmen y Recinto Cruce Bueno.

TABLA 44 RIESGO DE INFRAESTRUCTURA DE EDUCACIÓN

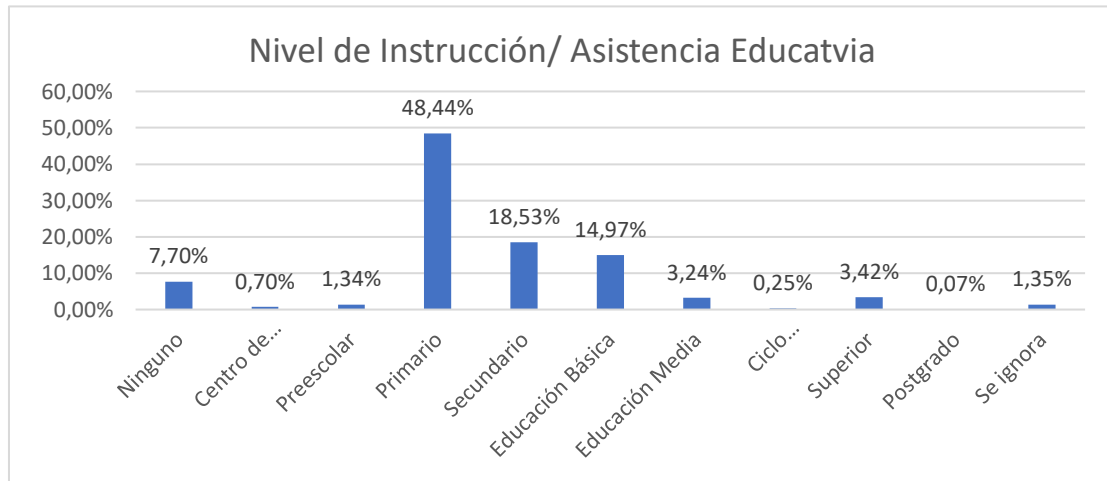
Elemento		Exposición a amenazas				Total	
		Inundaciones	Deslizamiento	Tsunami	Sismos		
	Instituciones Educativas	Localidad					
1	Escuela Carlos Alberto Flores	Recinto Vuelta Larga	1		0	0,50	1,5
2	Escuela Fiscal San Fernando	Recinto San Fernando	1		0	0,50	1,5
3	Cabecera Parroquial Yaguachi Viejo CONE (Centro Histórico)	Cabecera Parroquial	1		0	0,50	1,5
4	Escuela Idelfonso Ollague de Guerra (Cerrada)	Recinto Villa Carmen	1		0	0,50	1,5
5	Escuela Víctor Emilio Estrada (Cerrada)	Recinto Cruce Bueno	1		0	0,50	1,5

Elaboración: Equipo Consultor 2020

3.3.2 Nivel de escolaridad

El nivel de asistencia escolar en la etapa de educación primaria es de 5.102 estudiantes que equivale el 48,44% de la población, sin embargo, al llegar a la etapa secundaria esa población se reduce a 30% con tan solo 1.952 casos que representa el 18,53%. De igual manera al llegar a la etapa de educación superior la parroquia solo registra 360 casos que significa apenas el 3,41% según registros del INEC 2010.

GRÁFICO 8 NIVEL DE INSTRUCCIÓN/ASISTENCIA EDUCATIVA.

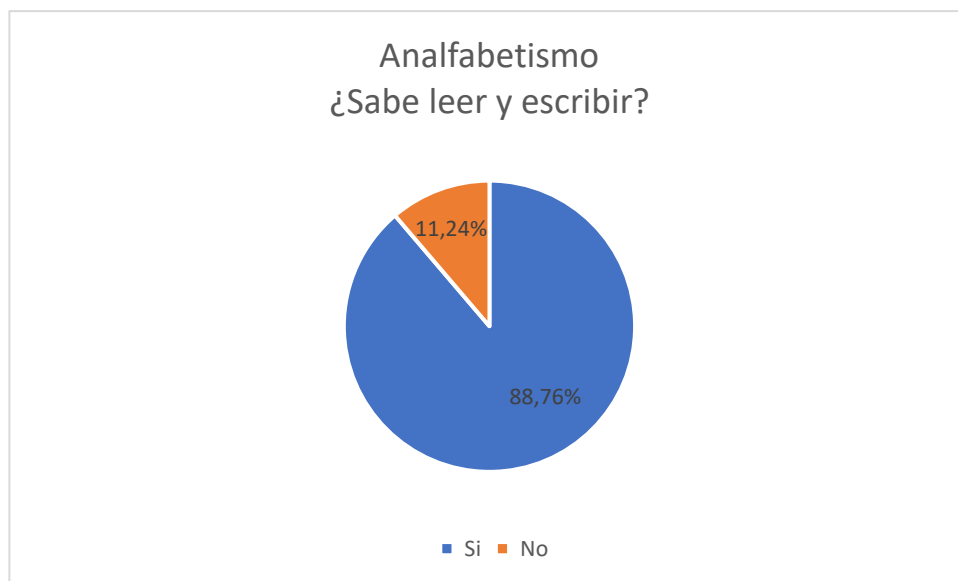


Fuente: CPV2010-INEC-REDATAM, Elaborado: Equipo Consultor 2020

3.3.2.1 Tasa de Analfabetismo

Si bien el 88,76% de la población sabe leer y escribir, un total de 11,24% es porcentaje elevado de analfabetismo, esta información no integra los datos de analfabetismo digital. El GAD parroquial tampoco registra programas para atender a esta población, mayoritariamente de adultos mayores.

GRÁFICO 9 ANALFABETISMO



Fuente: CPV2010-INEC-REDATAM, Elaborado: Equipo Consultor 2020

3.3.2.2 Educación en los grupos prioritarios

Los grupos prioritarios son uno de los enfoques transversales dentro componente sociocultural, como definir la Secretaria Técnica de Planifica Ecuador. El siguiente cuadro sistematiza los problemas centrales de cada grupo prioritario dentro del área de Educación, esta información fue recolectada por medio de grupos focales en el territorio.

TABLA 45 EDUCACIÓN EN LOS GRUPOS PRIORITARIOS

Grupo propietario	Problemáticas identificadas
Género	No existe un dialogo sobre la problemática de género, continúa siendo un tabú.
Niños y niñas	Existe cierre de los centros educativos en la parroquia en los últimos 4 años, generando costos mayores en transporte para las familias, dificultando el acceso a la educación para niños y niñas La infraestructura abandonada es saqueada y son utilizado por los consumidores de drogas.
Adolescente y jóvenes	Existe abandono escolar debido al trabajo agrícola o migración por fuera de la parroquia a zonas como Milagro
Adultos mayores	No existe programas de educación para adultos mayores
Discapacitados	No existen medidas de atención especializada para discapacitados dentro del sistema de educación.
Pueblos y nacionalidades	La representación de identidad ese atado a el relato cultural de ser montubio y campesino, y el trabajo en los monocultivos genera abandono escolar como la única opción de empleo para el sector.

Elaborado por Equipo Consultor 2020

3.4 Salud

En la parroquia existen dos sistemas de salud, por un lado, esta Ministerio de Salud y por otro el Seguro Social Campesino que toma un rol central. Existen cuatro dispensarios médicos en total ubicados en: Vuelta López, El Deseo y dos en la cabecera parroquial.

Existe la falta de medicina en los dispensarios médicos ya que no constan con mayor capacidad técnica e insumos ya que no logran cubrir las necesidades de las múltiples enfermedades presentes. En un oficio solicitando información al Ministerio de Salud se informa el 11 de agosto de 2020 que la cobertura en Cone entre enero a junio de este año ha sido: 1.742 casos por medicina general y medicina familiar, 1.678 casos en obstetricia y ginecólogo, 468 en odontología y de enero a febrero 42 casos en psicología. Se vuelve importante establecer una atención más particularizado a las enfermedades que presenta la población

La parroquia de Yaguachi Viejo "Cone" cuenta con cuatro centros de salud, que se encuentran en listados y ubicados en la siguiente manera

MAPA 20 INSTITUCIONES DE SALUD Y EMERGENCIA

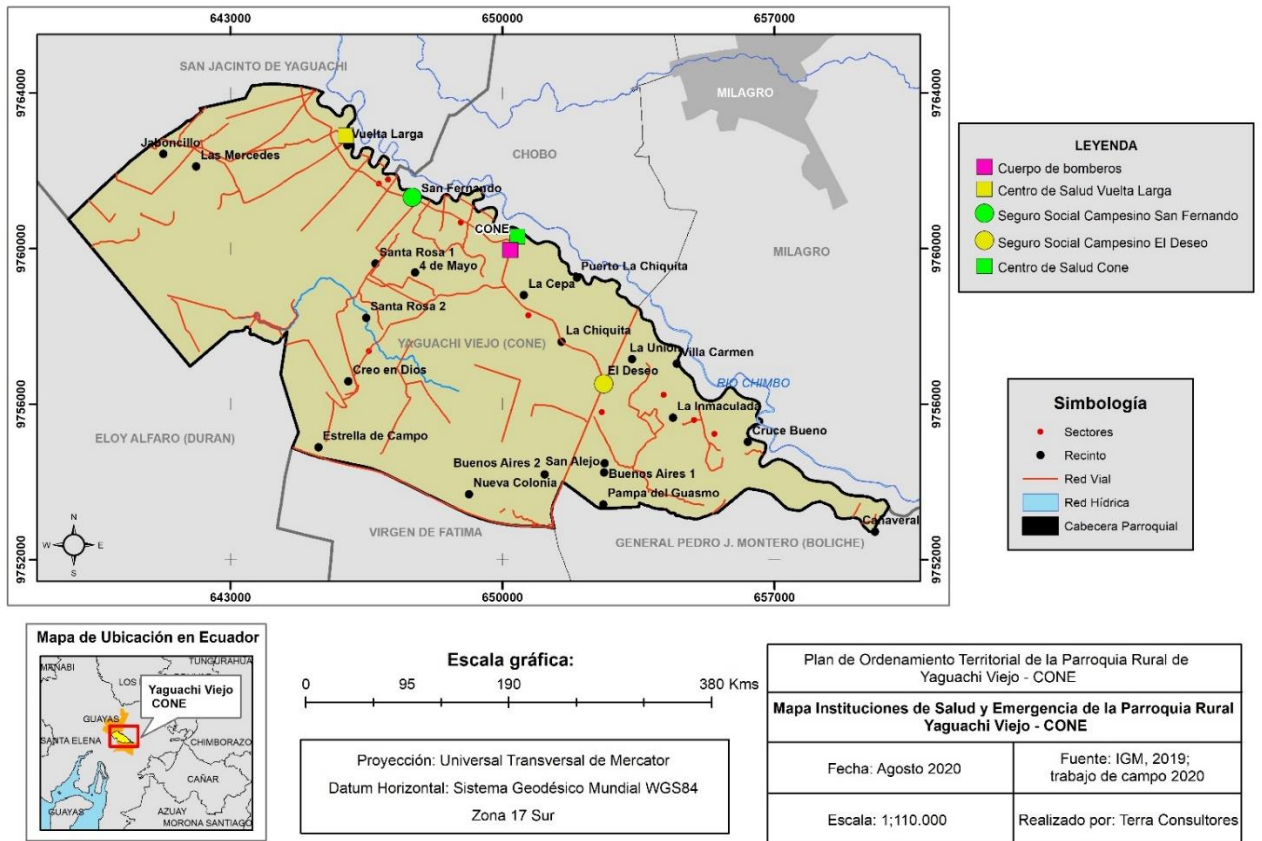


TABLA 46 ATENCIÓN DE CENTROS DE SALUD

#	Centro de salud	Responsable	Lugar
1	Centro de Salud Cone	MSP	Cabecera Parroquial
2	Centro de Salud San Fernando	Seguro Campesino	Recinto San Fernando
3	Centro de salud Vuelta Larga	MSP	Recinto Vuelta Larga
4	Centro de salud El Deseo	Seguro Campesino	Recinto El Deseo

Elaborado por Equipo Consultor 2020

3.4.1 Enfermedades

Frente a las condiciones de salud de la población, un problema medular son las permanentes fumigaciones que pasan de forma diaria sobre las viviendas de las personas por la proximidad que existen con los monocultivos. En efecto, existen una serie de enfermedades, incluso la generación de discapacidad en los niños y niñas cuando las madres están en etapas de fecundidad.

“Las y los trabajadores bananeros han reportado síntomas relacionados con las fumigaciones como mareos, dolor de cabeza, fiebre, ardor en ojos y nariz, dolor de estómago, náuseas, languidez. Varios han desarrollado enfermedades crónicas tales como problemas de piel, problemas estomacales, alergias, escalofríos constantes, pérdida de fertilidad, abortos y embarazos con malformaciones. Estos problemas de salud se resuelven buscando atención en los servicios de salud pública, donde los médicos señalan la relación de estas enfermedades con el trabajo en las fincas y los productos que allí se utilizan, pero, en ningún caso, lo dejan por escrito. Además, el sistema de salud no cuenta con monitoreo para registrar las afectaciones a la salud, a mediano y largo plazo, producidas por el uso de estos productos.”

(Instituto de Estudios Ecuatorianos, 2019)

De igual manera en un oficio que solicita información de parte del GAD parroquial hacia el Ministerio de Salud se establece que las enfermedades más atendidas en la población son: hipertensión esencial (365), diabetes mellitus tipo 2 (190) y la rinoфарингитis aguda (126) entre otras.

3.4.2 Riesgos de la infraestructura de Salud

La amenaza presente en el territorio que deja expuestas a 3 de 4 infraestructuras de salud es por riesgo de inundación (Desbordamiento). Se ha calculado 0.5 de posibilidad de que la infraestructura sea afectada por sismo. Parroquia no presenta amenaza por Tsunami o movimiento de masa.

TABLA 47 RIESGOS DE LA INFRAESTRUCTURA DE SALUD

Elemento			Exposición a amenazas				Total
			Inundaciones	Deslizamiento	Tsunami	Sismos	
	Instituciones de Salud	Localidad					
1	Centro de Salud Vuelta Larga MSP	Recinto Vuelta Larga	1	0	0	0,5	1,5
2	Centro de Salud Seguro Social Campesino	Recinto San Fernando	1	0	0	0,5	1,5
3	Centro de Salud Cone MPS	Cabecera Parroquial	1	0	0	0,5	1,5
4	Centro de Salud Seguro Social Campesino	Recinto El Deseo	0	0	0	0,5	0,5

Elaborado por Equipo Consultor 2020

3.4.3 Afiliación al Seguro Social

Más de dos tercios de la población de Yaguachi Viejo “Cone”, el 67.06% no está afiliado a ningún tipo de seguro social. Apenas el 19.33% de las personas tiene acceso al seguro social campesino y el 7,66% por medio del IESS. Las dos entidades presentes en el territorio son el Ministerio de Salud y el Seguro Social Campesinos, la falta de afiliación del mismo puede poner en riesgo acceder a mayores instancias de salud para la población.

TABLA 48 APOORTE O AFILIACIÓN A LA SEGURIDAD SOCIAL

<i>Aporte o afiliación a la Seguridad Social</i>	<i>Casos</i>	<i>%</i>
<i>Seguro ISSFA</i>	22	0.26%
<i>Seguro ISSPOL</i>	8	0.09%
<i>IESS Seguro general</i>	656	7.66%
<i>IESS Seguro voluntario</i>	24	0.28%
<i>IESS Seguro campesino</i>	1656	19.33%
<i>Es jubilado del IESS/ISSFA/ISSPOL</i>	37	0.43%
<i>No aporta</i>	5746	67.06%
<i>Se ignora</i>	419	4.89%
<i>Total</i>	8568	100.00%

Fuente: CPV2010-INEC-REDATAM, Elaborado: Equipo Consultor 2020

3.4.4 Salud en los grupos prioritarios

Los grupos prioritarios son uno de los enfoques transversales dentro componente sociocultural, como definir la Secretaria Técnica de Planifica Ecuador. Para todos los grupos prioritarios y la salud de la población en su conjunto, es grave los efectos de salud que vivirán frente a las fumigaciones y los agrotóxicos que se utiliza en las bananeras que rodean los recintos. Como plantean expertos “La UE reconoce que la fumigación aérea puede tener graves consecuencias negativas para la salud humana, y trata de evitar estas secuelas sobre los ciudadanos de la UE, gran cliente de las exportaciones bananeras de Ecuador. Por lo tanto, desaconseja la fumigación aérea de cultivos con pesticidas, a menos que existan condiciones excepcionales que hagan que la fumigación sea una ventaja en lugar de un riesgo para los humanos y el medio ambiente.” (Revista Plan V, 2018)

El siguiente cuadro sistematiza los problemas centrales de cada grupo prioritario dentro del área de salud, esta información fue recolectada por medio de grupos focales en el territorio.

TABLA 49 SALUD EN LOS GRUPOS PRIORITARIOS

<i>Grupo propietario</i>	<i>Problemáticas identificadas</i>
<i>Género</i>	Las mujeres en etapa de gestación corren riesgo de afectaciones a el feto por las fumigaciones de las bananeras ya que nacen por deformaciones
<i>Niños y niñas</i>	No hay pediatras en los centros de salud. Los niños y niñas son afectados por gripes fuertes y dolores de garganta por las fumigaciones de las bananeras
<i>Adolescente y jóvenes</i>	Existen enfermedades en los jóvenes por el trabajo en las bananeras, debido al alto nivel de insecticidas y agro tóxicos
<i>Adultos mayores</i>	Falta medicina para adultos mayores en los centros del Ministerio de Salud al igual que en el Seguro Campesino.
<i>Discapacitados</i>	No existe servicios de atención especializados para esta población.
<i>Pueblos y nacionalidades</i>	La representación de identidad ha optado por el relato cultural de ser montubio y campesino, y el trabajo en las bananeras genera abandono severos efectos de salud en el conjunto de la población

Elaborado por Equipo Consultor 2020

3.5 Pobreza

La pobreza es un fenómeno estructural que afecta nuestros derechos. En efecto, es necesario mirar las problemáticas que genera la pobreza. En esta área analizaremos como la falta de acceso a vivienda, servicios básicos, sumado al nivel de escolaridad y analfabetismo es lo que se ha denominado pobreza por necesidades insatisfechas.

Según INEC 2010 el 96,02% de la población de Yaguachi Viejo CONE es pobre por NBI, es decir; 9 de cada 10 habitantes de son pobres por NBI. Siendo el NBI Cantonal menor con 81,4% es decir, 8 de cada 10. El NBI Provincial es de 58,4%.

3.5.1 Vivienda

La vivienda es uno de los elementos primordiales para garantizar los derechos sociales a los grupos prioritarios. Sin aquello, la calidad de vida de las mujeres, niños, niñas, adolescente, jóvenes y adultos mayores está en riesgo. Si bien esta información no permite cuantificar la calidad no nos permite dimensionar la cualidad de vida que eta en riesgo. Con 54,4% de las viviendas hecha de ladrillo o bloque (que en el caso de esta parroquia son central-mente de bloque), el 26,6% viven en infraestructuras de caña. En estas viviendas no llega agua potable.

TABLA 50 MATERIAL DE PAREDES EXTERIORES

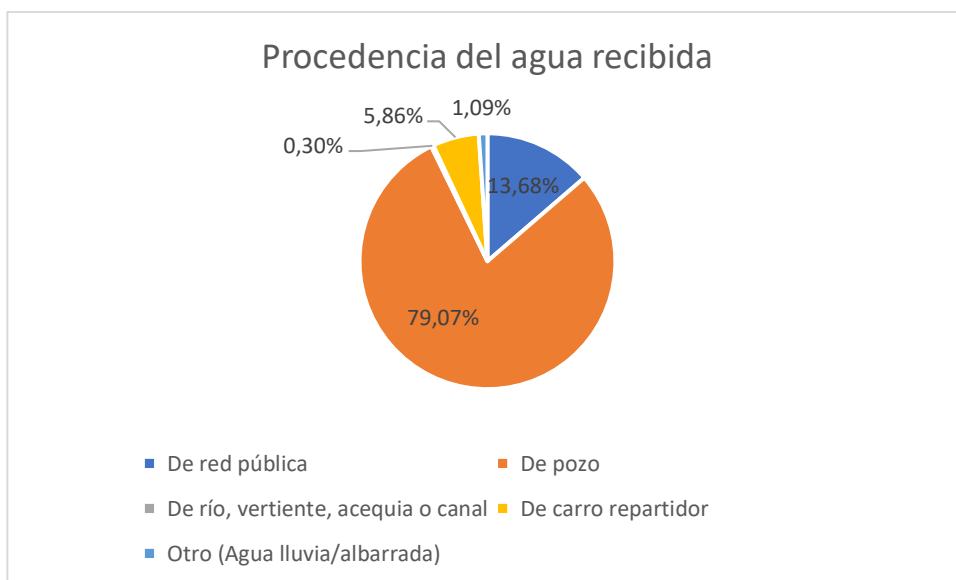
<i>Material de paredes exteriores</i>	<i>Casos</i>	<i>%</i>
<i>Hormigón</i>	231	7%
<i>Ladrillo o bloque</i>	1794	54.4%
<i>Adobe o tapia</i>	15	0.4%
<i>Madera</i>	161	4.9%
<i>Caña revestida o bahareque</i>	199	6%
<i>Caña no revestida</i>	878	26.6%
<i>Otros materiales</i>	18	0.00.5
<i>Total</i>	3296	100%

Fuente: CPV2010-INEC-REDATAM, Elaborado: Equipo Consultor 2020

3.5.2 Servicios Básicos

Una de las problemáticas más severas y preocupantes que lleva la parroquia es la falta de agua como un derecho básico y universal. Con un total de 79,07% de la población que acceda agua por medio de pozo, las enfermedades y afectos a la calidad de vida son severos. En los testimonios recolectados, se informa que incluso existen momentos que los las bombas de agua conectados con los pozos de agua no logran extraer agua significativa para el recinto a donde sirve, generando la ausencia total de agua para la población. Una minoría de la población que es el 13,68% accede por medio de una red pública y un último dato representan que el 5,86% accede a agua por medio de un carro repartidor.

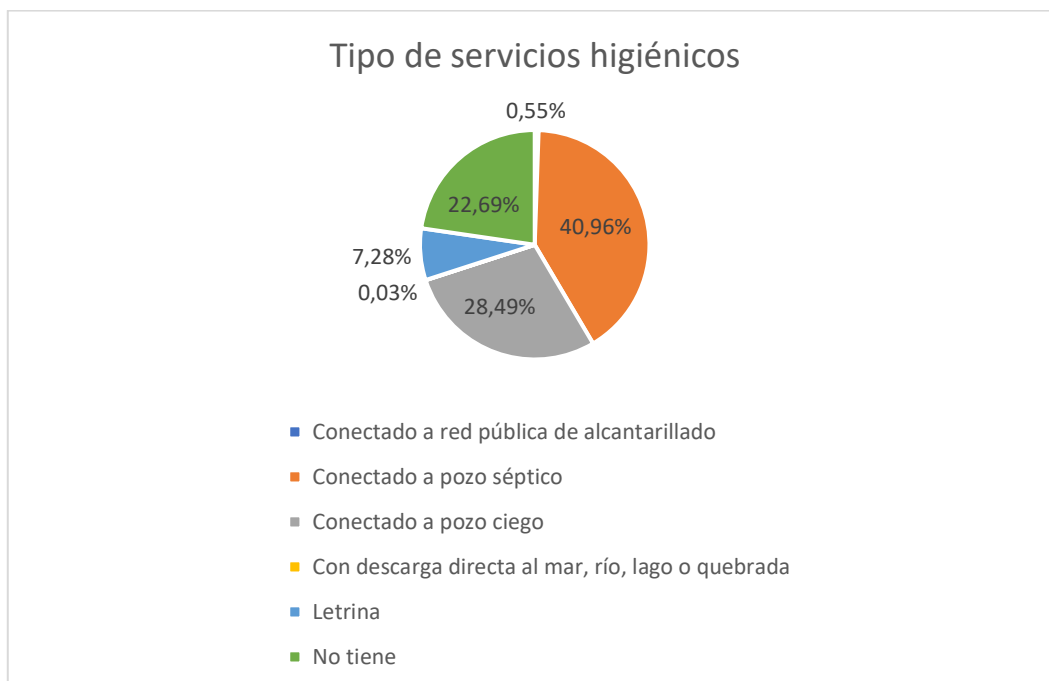
GRÁFICO 10 PROCEDENCIA DE AGUA



Fuente: CPV2010-INEC-REDATAM, Elaborado: Equipo Consultor 2020

Los servicios higiénicos constan otro elemento crucial para la salud, sin embargo, sin acceso a agua potable, ni procedencia del agua por fuera de pozos, esto se dificulta. La falta de un sistema de alcantarillado integral donde pueda circular o fuentes de agua naturales, vuelve el territorio un riesgo para su población. Es importante resaltar que el 40,96% de la población está conectada a pozos sépticos, el 28,49% resuelve este servicio por medio de pozo ciego, y un 22,69% no tiene servicios higiénicos. La restante población que representa el 7,86% en su mayoría accede por medio de letrina.

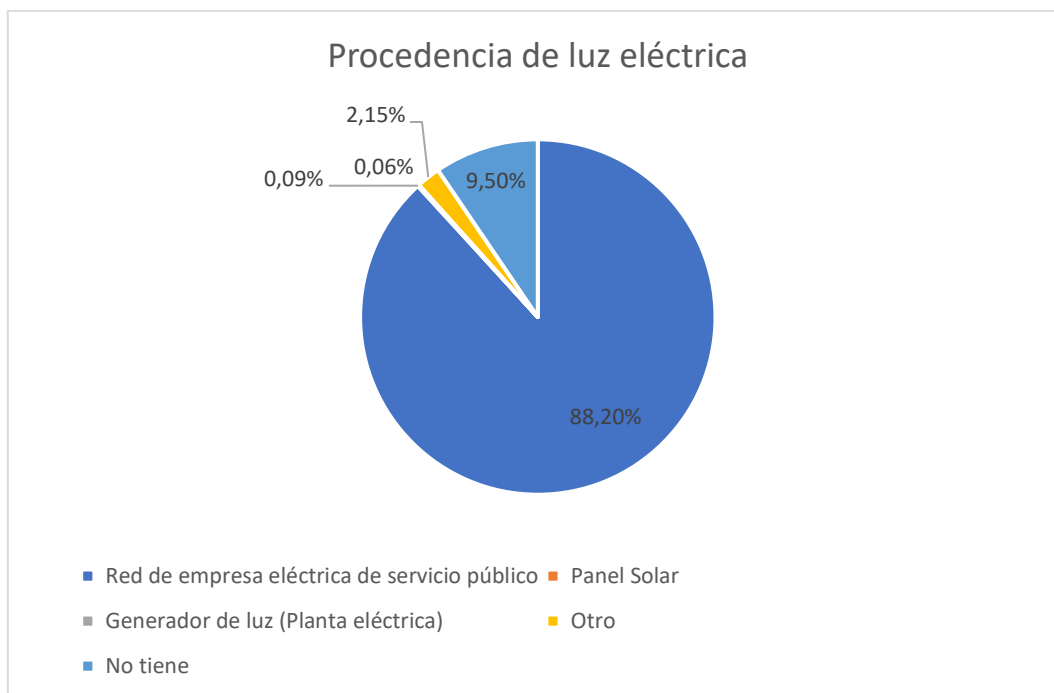
GRÁFICO 11 TIPOS DE SERVICIOS HIGIÉNICOS



Fuente: CPV2010-INEC-REDATAM, Elaborado: Equipo Consultor 2020

Frente al acceso de luz eléctrica existe una realidad más homogénea de la población con el 88,02% de la población que accede por la empresa eléctrica de servicios públicos. Sin embargo, un 9,5% de la población accede a este servicio, dejando el 2,48% por generador de luz, panel solar u otro. La información más preocupante es que 9,5% de la población no tiene luz eléctrica.

GRÁFICO 12 PROCEDENCIA DE LUZ ELÉCTRICA



Fuente: CPV2010-INEC-REDATAM, Elaborado: Equipo Consultor 2020

3.5.3 Desigualdades en los grupos prioritarios

Los grupos de atención prioritaria son aquellos que por su condición se encuentran en riesgo que les impide incorporarse al desarrollo y acceder a mejores condiciones de vida, al buen vivir. Así las personas adultas mayores, niñas, niños y adolescentes, mujeres embarazadas, personas con discapacidad, recibirán atención prioritaria. La misma atención prioritaria recibirán las personas en situación de riesgo, las víctimas de violencia doméstica y sexual, maltrato infantil, desastres naturales o pueblos y nacionalidades. El objetivo de los grupos prioritarios es hacer llegar derechos a la población que menos accede a ella.

3.5.3.1 Mujeres

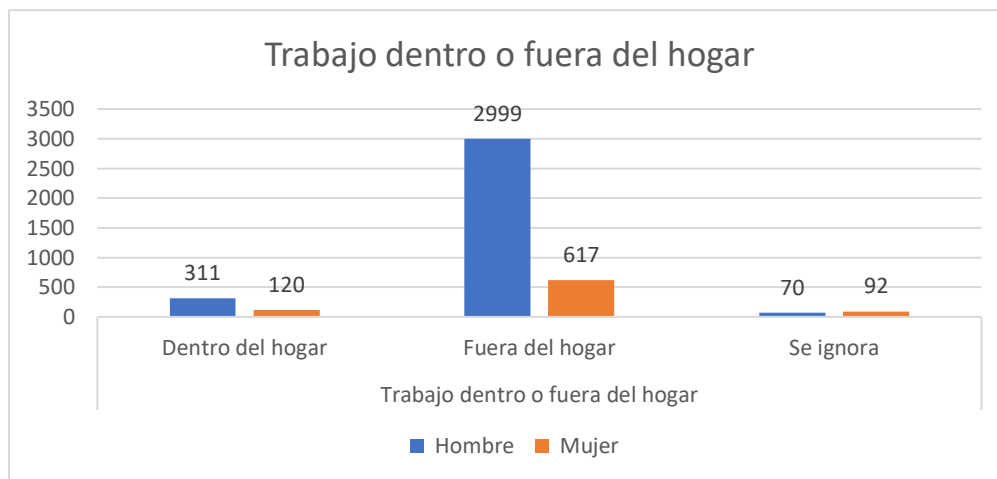
La “Ley Orgánica Integral para prevenir y erradicar la Violencia Contra las Mujeres” define la violencia contra la mujer como: *Cualquier acción o conducta basada en su género que cause muerte, daño y/o sufrimiento físico, sexual, psicológico, económico o patrimonial, gineco-obstétrico a las mujeres, tanto en el ámbito público como privado.* En el Artículo 5 “Obligaciones estatales” establece que todos los niveles del gobierno deben ser actores para erradicar la violencia. Al igual que establecer en el Artículo 19 “Instrumentos de Política Pública” en el numeral 4:

Estrategias para la Prevención y Erradicación de la violencia contra las Mujeres, que serán formulados de manera participativa y formarán parte de los Planes de Desarrollo y Ordenamiento Territorial (PDOT) de todos los Gobiernos Autónomos Descentralizados.

La violencia de género es uno de los elementos claves para atravesar en todos los territorios del país. La parroquia de Yaguachi Viejo “Cone” es una zona compleja ya que su aislamiento rural genera mayor pobreza afectan con mayor intensidad a las mujeres.

Las posibilidades de obtener una economía de forma independiente determinan nuestras posibilidades de acceder a nuestros derechos, esto se vuelve problemático cuando se mira las desigualdades estructurales tanto sociales como laborales que existen. Existe 4.86 veces más hombres trabajando fuera de la casa que mujeres (2999/617 casos en la parroquia). En un territorio donde la forma central del empleo es la producción de banano, se resalta aún más la brecha entre hombres y mujeres.

GRÁFICO 13 LUGAR DEL TRABAJO



Fuente: CPV2010-INEC-REDATAM, Elaborado: Equipo Consultor 2020

Por ello es fundamental trabajar proyectos y acciones que generen impacto y cambios para la población. Por este motivo tanto la presencia de prostíbulos, la precariedad laboral en conjunto con el trabajo doméstico y la violencia en todas sus variaciones afecta a las mujeres de esta parroquia.

La fundación Fondo Ecuatoriano Populorum Progressio (FEPP) en convenio con el Gobierno Parroquial realizó talleres con mujeres sobre “Tipos de Violencia, derecho de las mujeres y Género” en el cual evalúan que:

“Es realmente preocupante la situación ya que las preguntas generadas de forma individual las mujeres expresan sus sentimientos manifestando que algunas sufrieron de violencia sexual en su adolescencia y en su vida matrimonial.”

-Evaluación de Taller de Género, Técnicas FEPP 2020

En el cual se plantea la importancia de trabajar con mujeres adolescente al que trabajo con la población en general sobre las rutas y protocolos que deben tomar frente a los casos de abuso sexual y violencia contra la mujer.

3.5.3.2 Comunidad GLBT

Tanto los derechos de las mujeres como los derechos de la comunidad GLBT carecen de diálogos dentro del territorio o de mecanismos institucionales para visibilizar la problemática. Esto vuelve esta problemática social un tabú cultural que encuentra muy pocos espacios en donde se los pueda trabajar.

En los estudios realizados del INEC “Estudio de caso sobre condiciones de vida, inclusión social y cumplimiento de derechos humanos de la población LGBTI en el Ecuador” se identifica que a nivel nacional las cifras de discriminación, exclusión y violencia que vive esta población es grave. En las tres áreas, tanto el espacio público como privado de la vida pasan el 50%. Sin embargo, no existe registro local ni provincial de esta problemática

TABLA 51 DISCRIMINACIÓN, EXCLUSIÓN Y VIOLENCIA

Ámbitos	Discriminación	Exclusión	Violencia
Educativo	40,00%	24,60%	25,80%
Laboral	43,80%	27,60%	22,00%
Salud	33,70%	18,70%	10,30%
Justicia	23,00%	15,90%	12,40%
Espacios privados	50,50%	71,40%	52,10%
Espacios públicos	55,80%	60,80%	65,60%

Estudio de caso sobre condiciones de vida, inclusión social y cumplimiento de derechos humanos de la población LGBTI en el Ecuador, INEC)

3.5.3.3 Niñas y Niños

La FEPP simultáneamente a su trabajo con mujeres realizó un taller con niños, niñas y adolescentes en la parroquia. En el taller se dialogó con los participantes alrededor de vivencia tanto en la escuela como en la vida de casa. En la evaluación salen los siguientes resultados:

1. “ En la parroquia hay juegos aburridos, quisieran que haya bicicletas, cancha para jugar a la pelota, atletismo, natación, básquet.”
2. “ Los profesores no preguntan lo que nos gusta, que jugar, si quieren cantar. Quisieran que los profesores les pregunten si quieren hacer los deberes, si quiere pasar de grado, si quiere exonerarse del examen”

Los dos puntos resaltan que existen pocos espacios pensados para los niños y niñas y una cultura centrada alrededor del adulto. Trabajo proceso de Comunidad de Paz y No Violencia para esta población y con las instituciones que trabajan directamente con ellos se vuelve importante.

3.5.3.4 Adolescente y Jóvenes

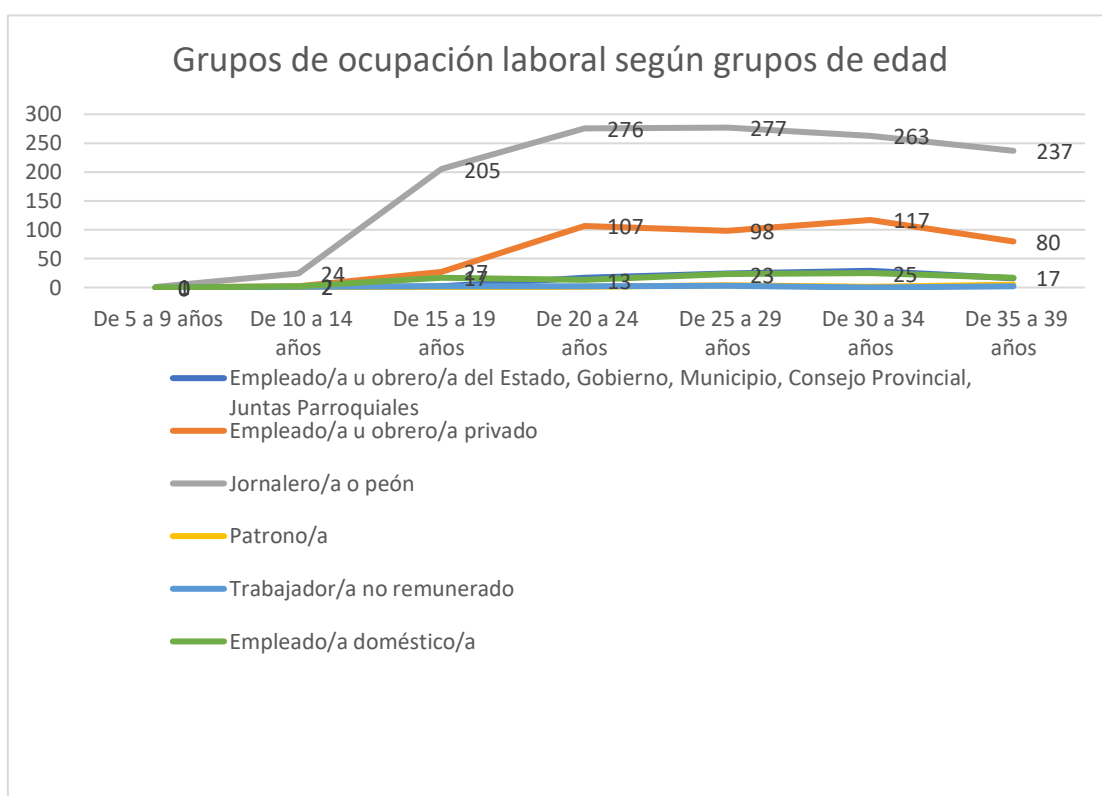
Si bien este gráfico consta de varias variables, la información nos permita identificar algunos problemas que atraviesa la realidad de los adolescente y jóvenes de la parroquia Yaguachi Viejo “Cone”. Las áreas de ocupación de trabajo que son las más relevantes son “jornalero” y “empleado/obrero privado” esto se debe a las condiciones de trabajo del monocultivo de banano de pronta edad que dura a partir de la niñez, durante toda la adolescencia y la juventud, detonando duras condiciones de vida para la población el poco acceso a derechos para la población.

En la ocupación de “jornalero” los casos empiezan a subir desde los 9 años de edad que integra la población de niñez, que significa la presencia de trabajo en menores de edad. Llegando a 205 casos dentro de la población de adolescentes, de 15 a los 19 años y un decrecimiento de los casos a partir de los 29 años. Este decrecimiento se puede dar debido a las duras condiciones laborales que viven dentro de las bananeras, en donde la fuerza de trabajo contratada en su mayoría es joven.

A partir de la etapa de niñez y adolescencia, entre los 10 a 14 años la variable de “empleado/ obrero privado” empieza a elevar con 24 casos, aunque no en la misma magnitud que la de “jornalero”.

Similar al jornalero existe un decrecimiento de estos casos a partir de los 30 años, bajando de 117 casos (30 a 34 años) a 80 (35 a 39 años). Si bien estas dos variables son distintas, pueden significar en los dos casos el trabajo agrícola en la bananera, su diferencia recae en las condiciones de contrato.

GRÁFICO 14 CATEGORÍA DE OCUPACIÓN POR GRUPO DE EDAD



3.5.3.5 Personas Adultas mayores

Las problemáticas de mayor preocupación para la población adulta mayor son prioritariamente alrededor de las sus condiciones de salud. Por ello las instituciones, como el Ministerio de Salud y el Seguro Social, deben garantizar espacios de atención. En un territorio rural con poco acceso a instituciones equipadas y una economía familiar empobrecida, existe un 29,48% de afiliación al IESS Seguro social campesino siguiendo con un 4,71% afiliado a seguro privado dentro de la población adulto mayor. Este es un porcentaje más elevado del total de la parroquia que representa el 19,33%, generando este dato como un gran potencial.

TABLA 52 ACCESO A SEGURO SOCIAL EN ADULTOS MAYORES

Acceso a Seguro Social en Adultos mayores (65 años en adelante)

Seguro ISSFA	0.39%
Seguro ISSPOL	0
IESS Seguro general	1.44%
IESS Seguro voluntario	0.52%
IESS Seguro campesino	29.48%
Seguro de salud privado	4.71%
TOTAL	36.54%

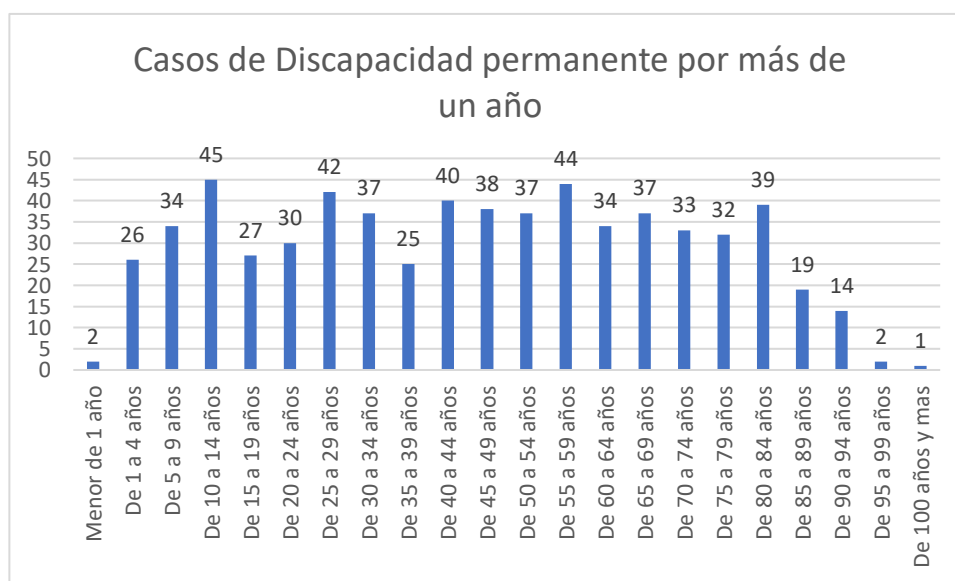
Fuente: CPV2010-INEC-REDATAM, Elaborado: Equipo Consultor 2020

3.5.3.6 Discapacidad

El grupo prioritario de la población discapacitada requiere de una atención específica y cualificada para que logra incluir aterrizar los derechos de los mismos. En este territorio la variable de discapacidad es elevada y como manifiesta la población en entrevista el proceso de fumigación diaria que vive la parroquia por la producción bananera puede ser el detonante más significativo que cause discapacidad.

Estas discapacidades se presentan desde la deformación física de los niños y niñas hasta retrasos mentales. Síntomas de esto se presentan como irritación a la garganta, gripe, picazón en la piel al igual que genera un efecto de ardor. La población considera que dentro del deterioro de salud también se integra la contaminación química en los alimentos que comen ya que los mismo son utilizados a diario conforman los procesos de producción de su comida. La población en todos los grupos etarios guarda problemas de discapacidad permanente.

GRÁFICO 15 CASOS DE DISCAPACIDAD PERMANENTE



Fuente: CPV2010-INEC-REDATAM, Elaborado: Equipo Consultor 2020

El impacto de los pesticidas en las bananeras del país registra cifras elevadas a comparación de los datos a de niños con malformación son de 2,58% a comparación de 0,22% de igual manera los datos de discapacidad mental de recién nacidos van de 0,19% a nivel nacional y es elevada a 0,33% en zonas bananeras según Plan V en el año 2018.

Frente a ello, en la parroquia de Yaguachi Viejo “Cone” los casos de discapacidad física-motora registran un 313, seguido por 97 en visual, 70 auditiva, 64 intelectual y 48 en mental.

TABLA 53 TIPO DE DISCAPACIDAD

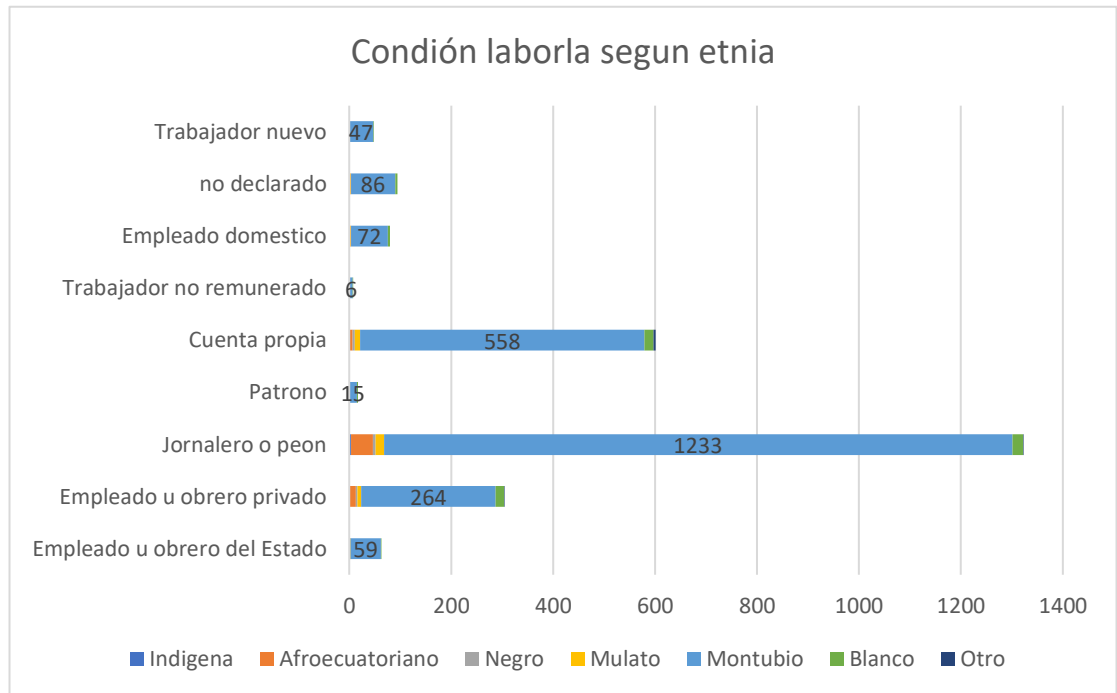
<i>Tipo de Discapacidad</i>	<i>Casos</i>
MENTAL	48
AUDITIVA	70
VISUAL	97
FISICO-MOTORA	313
INTELECTUAL	64
TOTAL	

Fuente: CPV2010-INEC-REDATAM, Elaborado: Equipo Consultor 2020

3.5.3.7 Pueblos y Nacionalidades

La categoría de pueblos y nacionalidades dentro de los grupos prioritarios, desea evaluar las condiciones y oportunidades que llevan los diferentes grupos, al igual que las desigualdades que viven. Dentro de las condiciones de trabajo más relevante en la población de la parroquia de Yaguachi Viejo “Cone” la población montuvia, que representa el 53,11% según los datos del INEC, 2010. Esto se debe a la variable cultural del “ser campesino” de la población que es un elemento central de la identidad. Tanto todas las áreas de condición laboral el pueblo montuvio es el representante mas importante con un total de 1233 casos en el área de “jornalero”, 558 en “cuenta propia” y 264 en “obrero privado” que son las variables de mayor relevancia.

GRÁFICO 16 CONDICIONES DE TRABAJO SEGÚN ETNIA



Fuente: CPV2010-INEC-REDATAM, Elaborado: Equipo Consultor 2020

3.6 Tejido Social y organización social

El Tejido social significa la capacidad de la población de trabajo en redes y co-gestión del territorio. Sin embargo, este territorio guarda un tejido social débil con pocos actores de la ciudadanía activos y más participar dentro del territorio del parte de las empresas y la Junta Parroquial.

3.6.1 Junta Parroquial

La Junta parroquial guarda uno de los roles más importante dentro del territorio, tanto por ser el ente regulador y estatal que puede vincular programas y políticas públicas al territorio, como por ser el actor social que logra asociar y vincular el tejido social de la parroquia.

3.6.2 Barrios-recintos

La Cabecera Parroquial no se organiza por barrios. El actual sistema de asentamientos humanos para la gestión de sus principales necesidades, problemas y potencialidades se compone de 37 asentamientos: 1 es la Cabecera Parroquial; 21 son Recintos y 15 son sectores. Solo 7 de los 21 Recintos contienen sectores.

3.6.3 Organizaciones sociales

Se alistan 18 OSC de tipo económicas, en el catastro EPS se contabilizan 19 OSC que se organizan para temas productivos. Existía una Asociación de personas con discapacidades que ha perdido fuerza organizativa.

TABLA 54 ORGANIZACIONES SOCIALES

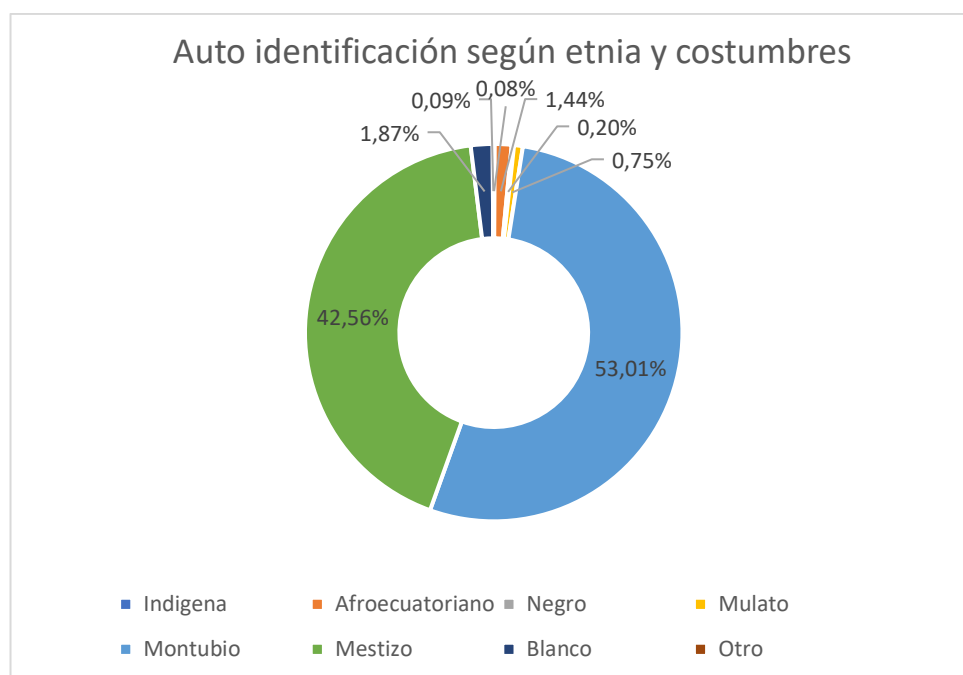
Organización social	Representante	Cargo
Unión Nacional de Organizaciones Cacaoteras del Ecuador (UNOCACE)	Presidente	Jorge Ortiz
Asociación de Productores Agropecuarios "19 de Agosto"	Presidente	Oscar Suarez
Corporación Agrícola " San Francisco"	Presidente	Edwin Ruiz Vera
Asociación de Trabajadores Agrícolas "Emanuel"	Presidente	José Tagille
Asociación Agrícola "El Deseo"	Presidente	Manuel Salazar Beltrán
Asociación de Trabajadores Autónomos de la Revolución Agrícola (ATARA)	Administradora	Alexandra Lavayen Rivera
Asociación de Productores "Graneros de Cone"	Presidente	Cristopher Burgos
Asociación de Trabajadores Agrícolas Autónomos "Lcdo. Rafael Brito Mendoza"	Administradora	Olinda Amaguaña
Asociación de Trabajadores Agrícola "Victoria de las Mercedes"	Presidenta	Raquel Silva
Asociación de Transporte de Motorizados "28 de Julio"	Presidente	Luigi Rodríguez
Asociación de Persona con Capacidad Diferente "8 de Noviembre"	Presidente	Humberto torres Perea
Asociación "ASMO PROVICA" Agrícola	Presidente	José Tomala
Asociación Liga Deportiva de Cone	Presidente	Roberto Alvarado Moran
Asociación Motorizado "La Inmaculada"	Presidente	Arelis Tomala Cedeño
Grupo Motorizado "Batalla de Cone"	Presidente	Juan Mindiola Solís
Asociación "Pampa Productiva"	Presidente	Andrés Román
Asociación Ester Hondo	Presidente	Pedro Ozono
Asociación "El Tintal"	Presidente	Andrés Herrera

Elaborado: Equipo Consultor 2020

3.6.4 Análisis cultural e identidad de la población con un territorio el comportamiento

En la parroquia de Yaguachi Viejo "Cone" la representación cultural-etnica de mayor importancia es la montubia. Con un total de 53,11% de la población que se auto-identifica como montubia, siguiendo con la variable de mestizo con un total de 42,56%, blanca con 1,87%, afroecuatoriano con 1,44%, multado 0,75% y finalmente negro, indígena y otro que representa un 0,37%.

GRÁFICO 17 POBLACIÓN AUTOIDENTIFICADA SEGÚN CULTURA



Fuente: CPV2010-INEC-REDATAM, Elaborado: Equipo Consultor 2020

3.6.5 Identidad y cohesión social

Como una parroquia que está compuesta por condiciones laborales de trabajo agrícola, donde el trabajo gira alrededor de la producción bananera, la identidad que es parte de la historia de Cone, es sin duda la montubia y el campesino. La cultura y símbolos de identidad se definen por los hábitos y condiciones diarias de trabajo y en mucha menor medida por referentes históricos de las zonas rurales de la Costa.

Son producto de la unión de los indígenas originarios con otros grupos humanos. [...], ya que ellos se gestaron históricamente a lo largo de un proceso de mestizaje tropical complejo. En ellos convergen y se fusionan, como proceso y producto histórico, diferentes etnias, razas y elementos socioculturales de indios costeños, blancos, negros, indios serranos, mulatos, mestizos costeños, mestizos serranos.

(José De la Cuadra, 1996, págs. 27-28)

3.6.5.1 Símbolos y representar identidad

Fiestas de Santo: Se realiza en el mes de agosto del 14 hasta el 16, en honor del Santo Patrono, San Jacinto

‘Una visión histórica San Jacinto de Yaguachi’, que la devoción por este santo se dio aproximadamente desde 1700, con la llegada de un maderero peruano, que traía consigo un lienzo de algodón con la imagen del santo. El maderero acostumbraba a viajar desde Guayaquil a Yaguachi Viejo. Cuando llegaba sacaba la pintura y junto a los pocos moradores del sector, se arrodillaba a orar. Cuando se iba guardaba el lienzo, pero desaparecía inexplicablemente. Minutos después lo encontraban colgado en un árbol de pechiche. Como muestra de la hermandad entre Yaguachi y Cone, todos los 19 de agosto realizan una cabalgata desde la cabecera cantonal hasta el centro de la parroquia. (...) cada año asisten cerca de 500 jinetes, provenientes de otras ciudades montuvas como Daule, Jujan, Babahoyo. Esta cabalgata también sirve para recordar la Batalla de Cone,

donde el Batallón Yaguachi, al mando de Antonio José de Sucre, se defendió de una avanzada peruana, el 19 de agosto de 1821.

(Diario El Comercio, 2016)

3.6.5.2 Patrimonio

El patrimonio está definido como un “conjunto de bienes propios de una persona o de una institución, susceptibles de estimación económica.” En la parroquia rural de Yaguachi Viejo “Cone” esta compuesta por la histórica pre colonial, la conquista, los efectos de mestizajes y la liberación nacional (Batalla de Cone). Su carácter campesino y la historia de los montubios como el mestizaje posterior a la colonia marca el preámbulo cultural que define el patrimonio.

3.6.5.3 Tangibles

La plaza de “La Batalla de Cone”

“Población levantada hace 191 años alrededor del sitio de la mencionada cruzada militar, en la cual nuestros héroes, contando con apenas 1.700 soldados emboscaron a un batallón de 4.000 uniformados logrando la derrota de los invasores españoles. La hazaña histórica de los héroes que consolidaron el triunfo, bajo el mando del Mariscal Antonio José de Sucre, en la recordada "Heroica y triunfal batalla de Cone" del 19 de Agosto de 1821 Este triunfo, que consolidó la independencia de la Provincia Libre de Guayaquil, que comprendía casi toda la región costa

3.6.5.4 Intangibles

La tribu Yaguachis: Antes de la llegada de los españoles, esta tierra estaba habitada por la tribu “El lugar predilecto, por Yaguachis”; cuyos integrantes fueron expertos navegantes y especialistas en la pesca, además de haber sido diestros en el manejo de armas corto punzantes y contundentes, que utilizaban para la caza de animales y defenderse de enemigos.

Pedro de Yaguache: En 1538 Yaguachi era considerado pueblo de indios y su cacique principal era Pedro de Yaguachi, junto con el patrono que era San Antonio de Padua y el doctrinero: Fray Gregorio de la Serna uno de los diez primeros Frailes Dominicos que en 1579 llegaron a Guayaquil y estaban encargados de administrar los Santos Sacramentos y Oficios Divinos a los habitantes del Puerto y sus comarcas vecinas. En Europa estaban en pleno apogeo el culto al predicador polaco Jacinto, que alcanzó su beatificación en 1527 y su canonización en 1594; año en que la devoción por “San Jacinto” se populariza en Yaguachi. En 1597 los Dominicos son trasladados a Chongón pero el culto y veneración a este Santo se hace más grande

La cultura Montubia: El aporte del montubio al desarrollo y a la cultura del país es significativo. Historiadores relatan las gestas de valientes hombres, que recibieron de las oligarquías el apelativo de ‘montoneras’ y que acompañaron al ‘montubio más grande de la historia’, el general Eloy Alfaro, en la histórica Revolución Liberal del 5 de junio de 1895. Todos ellos fueron reconocidos por su bravura y destreza como jinetes que reforzaron las divisiones de caballería de los ejércitos de los patriotas.

3.7 Problemáticas y potencialidades Sociocultural

TABLA 55 MATRIZ DE PROBLEMÁTICAS SOCIO CULTURALES

Variable	Problema	Líneas de Acción	Actores Claves
Servicios sociales	Recortes de presupuesto en programas sociales	Garantizar el desarrollo infantil integral para estimular capacidades de los niños y niñas	GAD, Consejo Nacional de la Igualdad, MIES
		Incluir a las familias de los adultos mayores como principal co-responsables del cuidado	GAD, Consejo Nacional de la Igualdad, MIES
Servicios sociales	Ausencia de atención a grupos prioritarios	Establecer espacios de capacitación para mujeres víctimas de violencia	GAD, Consejo Nacional de la Igualdad, MIES
Alimentación	Altos niveles de agrotóxicos dentro de la alimentación de la población	Establecer medidas y programas de bioseguridad frente a los niveles de agrotóxicos y los riesgos de salud que vive la población vulnerable	Ministerio del Ambiente, MAG, asociación de producción orgánica y limpia.
Cultural	Bajo nivel de uso social de infraestructura y equipamiento recreativo y deportivo	Promover acciones de adaptación de espacios públicos para la recreación y de deporte con acceso a seguridad adecuada e integral	Junta Parroquial
Salud	Ausencia de atención particularizada e integral.	Gestionar y solicitar centros médicos mas equipados.	Ministerio de Salud, Municipio de Yaguachi
Salud	Intensa fumigación y uso de agro tóxicos alrededor de la parroquia debido a los monocultivos.	Delimitar los espacios de producción de monocultivos, regular los procesos de avionetas de fumigación por horarios y generar protocolos de prevención	Ministerio del Ambiente, Ministerio de Salud
Educación	Cierre de escuelas comunitarias	Gestionar la re-apertura de escuelas comunitarias unidocentes.	Ministerio de Educación
Educación	Ausencia de un colegio integral con múltiples carreras especializadas	Gestionar por medio del Ministerio de Educación el mejoramiento de los colegios presentes en el GAD.	Ministerio de Educación
Género y derechos de la comunidad GLBT	Violencia de género en espacios públicos como privados	Talleres de genero para mujeres y talleres de derechos sexuales y reproductivos para adolescentes	Secretaría de Derechos Humanos, ONGs de mujeres
Derechos de los niños y niñas	Ausencia de espacios de recreación de niños y niñas	Generar talleres de aprendizajes y recreación para niños y niñas	MIES
Discapacidad	Altos índices de discapacidad que puede ser producido por las fumigaciones y los agrotóxicos	Identificar los síntomas de salud en la población discapacitada y trabajar en generar alternativas	Consejo Nacional por la Igualdad, Ministerio de Salud, Ministerio del Ambiente.

Elaborado: Equipo Consultor 2020

TABLA 56 MATRIZ DE POTENCIALIDADES SOCIO CULTURALES

Variable	Potencialidad	Líneas de Acción	Actores Claves
Alimentación y salud	La gran mayoría de la población consta con un pedazo mínimo de tierra que es denominado la finca, en la cual acceden a una variedad de alimentos dándoles un nivel de Seguridad Alimentaria para el consumo interno de cada casa	Potenciar la producción en las fincas de cada casa y transformar la producción de consumo por hogar desde la seguridad alimentaria hacia la Soberanía Alimentaria.	MAG, ONGs de agroecología, GAD, jefas de hogar
Salud	Existe una atención básica y adecuada sobre temas de salud sexual y reproductiva	Potencializar el trabajo de educación, sensibilización y comprensión de la población en educación sexual y planificación familiar	Ministero de salud, organizaciones, ONGs y técnicas en género,
Adultos mayores	Los adultos mayores están organizados y asociados al igual que llevan una buena relación con el GAD	Generar un plan anual de agendas socio culturales que integra la comunidad que puede ser llevada acabo por los adultos mayores	GAD, Asociación de Adultos mayores
Cultura e identidad	Un alto índice de la población autodeterminada como montubio generando símbolos populares de identidad social	Generar procesos artísticos que sensibilización la identidad montubia	Artistas de la costa ecuatoriana, GAD, Ministerio de Cultura.

Elaborado: Equipo Consultor 2020

COMPONENTE ECONÓMICO PRODUCTIVO

Comprende el análisis de las principales actividades económicas y productivas del territorio y las relaciones entre los factores productivos que permiten el desarrollo de la economía. Además, busca conocer los niveles de instrucción, especialización, habilidades y aptitudes que posee la Población Económicamente Activa (PEA) en el territorio y, si es factible, desagregado por los enfoques de igualdad. Con el estudio de este subsistema se busca entender los patrones de producción y consumo, e identificar cómo se complementan o compiten entre sí los diversos sectores productivos del territorio y estos con el nivel nacional; además, opciones para el desarrollo de emprendimientos que generen trabajo y empleo; potencialidades y recursos con los que puede contarse; factores de concentración y redistribución de la riqueza. (Guía para la Formulación/Actualización del Plan de Desarrollo y Ordenamiento Territorial (PDOT) Parroquial Julio 2019)



COMPONENTE ECONÓMICO PRODUCTIVO

A continuación, revisaremos las situaciones problemáticas o potenciales que se presentan actualmente en la parroquia Yaguachi Viejo, Cone, particularmente en su eje económico-productivo.

La información utilizada ha sido recabada mediante los procesos de recolección y análisis de información, a través de asambleas, grupos de interés, reuniones de trabajo con la Junta y los miembros del Consejo. Las fuentes de esta investigación son, por lo tanto, primarias, complementadas con información secundaria que permite observar con bases estadísticas y con interpretaciones teóricas, la realidad de la parroquia.

La parroquia rural de Yaguachi Viejo "Cone", se encuentra localizada en el cantón San Jacinto Yaguachi provincia del Guayas, pertenece a la zona 5 de la provincia del Guayas y es parte del corredor agroproductivo: Santo Domingo- Quevedo-Guayaquil- Machala, la superficie de suelos cultivables y no cultivables alcanza aproximadamente 10.868,54 ha., lo que representa el 20% del territorio cantonal.

4. DIAGNÓSTICO ECONÓMICO PRODUCTIVO

Comprende el análisis de las principales actividades económicas y productivas del territorio y las relaciones entre los factores productivos que permiten el desarrollo de la economía. Además, busca conocer los niveles de instrucción, especialización, habilidades y aptitudes que posee la Población Económicamente Activa (PEA) en el territorio y, si es factible, desagregado por los enfoques de igualdad. Con el estudio de este subsistema se busca entender los patrones de producción y consumo, e identificar cómo se complementan o compiten entre sí los diversos sectores productivos del territorio y estos con el nivel nacional; además, opciones para el desarrollo de emprendimientos que generen trabajo y empleo; potencialidades y recursos con los que puede contarse; factores de concentración y redistribución de la riqueza.

4.1 Trabajo y empleo

La población de CONE hacia el 2020 se proyecta, según el PDOT de la provincia del Guayas, a crecer en 15.340 personas, de ellas la población ocupada es de 4148, es decir el 27% de la población total, y la población económicamente activa es de 4283, esto quiere decir que el 27.9% de la población se mantiene realizando actividades económicas para su reproducción material. Cabe resaltar que el porcentaje de la PEA, es ligeramente más alto que la población ocupada y esto se traduce en la limitada oferta de empleo, lo que genera procesos de migración temporal o proletarización.

TABLA 57 OCUPACIÓN GENERAL

POBLACION OCUPADA	4148
POBLACIÓN ECONÓMICAMENTE ACTIVA	4283

Fuente: Sistema Nacional de Información SIN 2010. Elaboración: Terra consultores

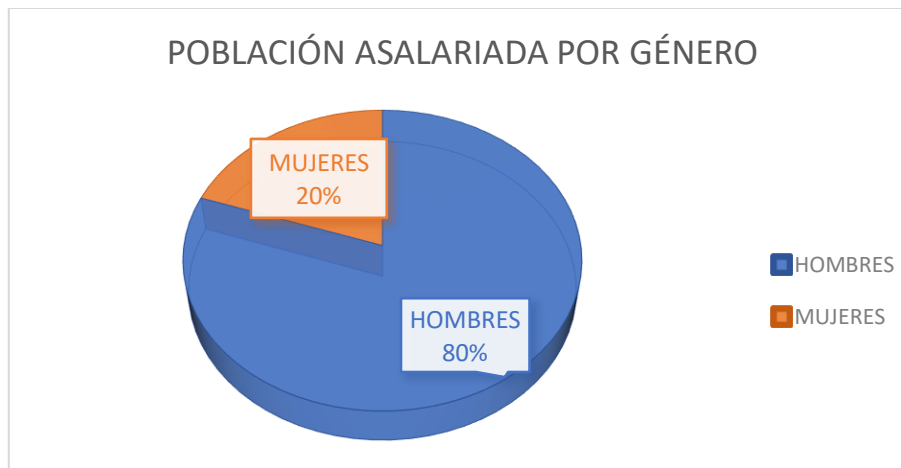
TABLA 58 OCUPACIÓN FEMENINA

POBLACIÓN FEMENINA OCUPADA	815
POBLACIÓN FEMENINA ECONOMICAMENTE ACTIVA	19%

Fuente: Sistema Nacional de Información SIN 2010. Elaboración: Terra consultores

La relación de la población femenina ocupada con la población total ocupada, es preocupante, puesto que 815 mujeres, es decir apenas el 19% de la población total, está ocupada. De la misma manera, la población femenina económicamente activa es del 19%, lo que permite identificar que no se reconoce o se subvalora el trabajo reproductivo femenino (labores de domésticas incluyendo los cuidados).

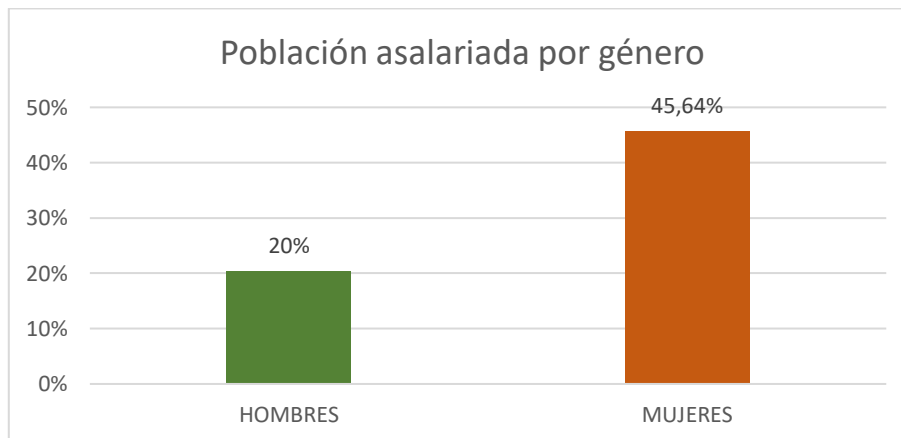
GRÁFICO 18 POBLACIÓN ASALARIADA POR GÉNERO



Fuente: Sistema Nacional de Información SIN 2010. Elaboración: Terra consultores

La población asalariada por género, como muestra la ilustración, permite distinguir que, a pesar de la diferencia entre hombres y mujeres en referencia a la población ocupada (PO) y población económicamente activa (PEA), el caso de la población asalariada por género revierte la tendencia. Esto se debe a que las mujeres empiezan a vivir procesos de proletarización, ofertando su fuerza de trabajo en las plantaciones bananeras y cacaoteras que circundan Yaguachi Viejo y quienes, en buena proporción, en este mismo contexto, se dedican al comercio.

GRÁFICO 19 POBLACIÓN ASALARIADA POR GÉNERO



Fuente: Sistema Nacional de Información SIN 2010. Elaboración: Terra consultores

TABLA 59 POBLACIÓN ASALARIADA

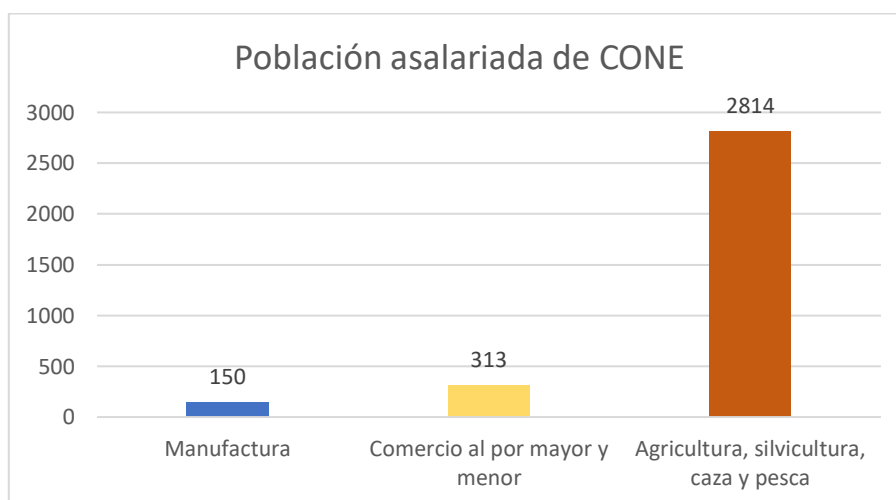
POBLACION ASALARIADA	2750	66,3%
MANUFACTURA	150	3,6%
COMERCIO AL POR MAYOR Y MENOR	313	7,75%
AGRICULTURA, SILVICULTURA, CAZA Y PESCA	2814	50,43%

Fuente: Sistema Nacional de Información SIN 2010. Elaboración: Terra consultores

La población asalariada en relación a la población ocupada estaría alrededor del 66.22%, lo que evidencia que no toda actividad económica es remunerada. En relación a la población económicamente activa, la población asalariada ocupa un 64.2%, es decir es aún más bajo que el porcentaje de la población ocupada, puesto que la PEA de Cone, supera tanto la población ocupada como la población asalariada.

Así el dato más bajo será el de la población asalariada, concomitante, con la escasa oferta de empleo de la zona y con el trabajo por cuenta propia, característica de las agriculturas de autosubsistencia.

GRÁFICO 20 ASALARIADOS CONE



Fuente: Sistema Nacional de Información SIN 2010. Elaboración: Terra consultores

En resumen, la población ocupada (PO) en Yaguachi Viejo, es de 4148, la población económicamente activa (PEA), es de 4283 y la población asalariada es de 2750 habitantes. Como se ha mencionado, este último dato tiene que ver con dos variables, por un lado, que el eje de la economía campesina serían las pequeñas unidades de producción agrícola UPA, que permitiría el sustento de aproximadamente el 34% de la población ocupada y, por otro lado, que la oferta de empleo en la zona se promueve sobre todo, en plantaciones de cacao y banano, cuyo trabajo es remunerado a través de jornal, y finalmente tenemos a la empresa NICOVITA, cuya capacidad de empleo está limitada por la contratación de personal foráneo (Durán, Milagro y Guayaquil).

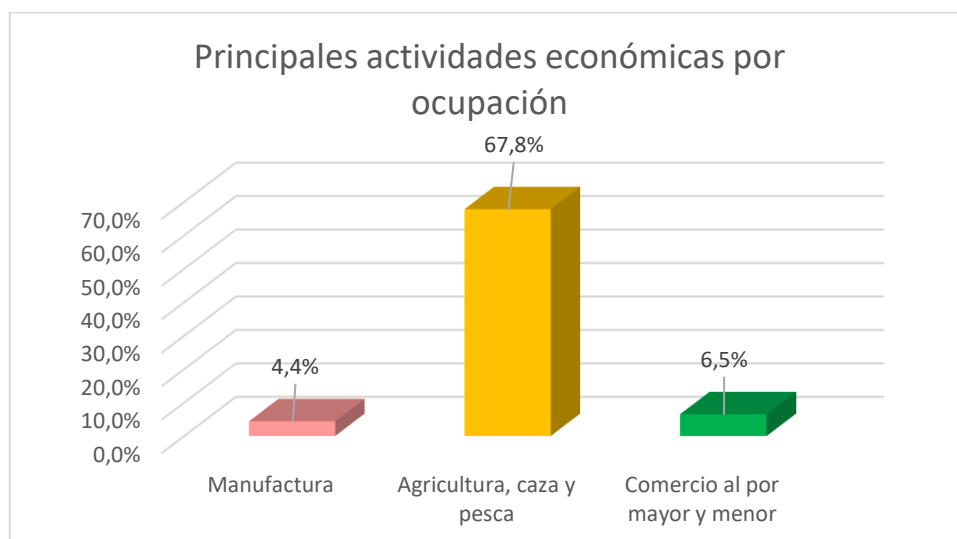
4.2 Actividades económicas y productivas

Principales actividades económicas

Las principales actividades económicas de Cone, son la agricultura con el 67.8%, seguida muy por debajo de la actividad comercial con un 6.5% y finalmente la producción manufacturera con el 4.4%. Esto evidencia que la vocación de la parroquia Yaguachi Viejo, es agroproductiva y que todos los esfuerzos, en coordinación con los distintos niveles de gobierno, deben estar dedicados al mejoramiento de la infraestructura (vías de primer orden y segundo orden, centros de acopio, etc.), de las capacidades, mediante la formación técnica, las oportunidades financieras con créditos blandos, etc.

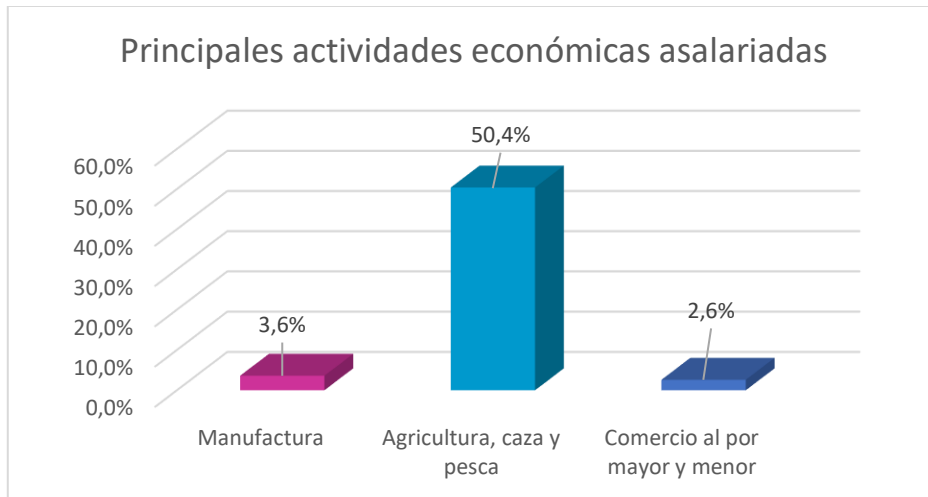
Lo señalado en relación a la agro productividad y las necesidades de los habitantes de Cone, son problemas constantes que no han tenido respuesta por los anteriores gobiernos descentralizados y que se visibilizan como necesidades urgentes de tratar para potenciar el nivel productivo de las familias de la parroquia y, desde luego, el desarrollo territorial, puesto que Cone se encuentra en corredores productivos de interés para la provincia del Guayas. Así mismo es importante trabajar sobre los medios productivos, sobre todo, riego y legalización de tierras para que el mejoramiento infraestructural acompañe de forma integral el proceso de potenciación agraria.

GRÁFICO 21 PRINCIPALES ACTIVIDADES POR OCUPACIÓN



Fuente: Sistema Nacional de Información SIN 2010. Elaboración: Terra consultores

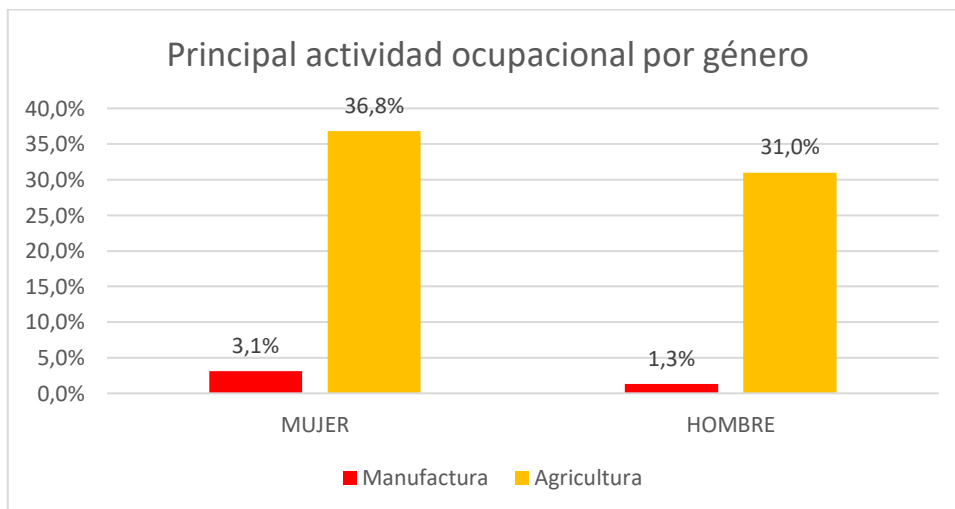
GRÁFICO 22 PRINCIPALES ACTIVIDADES ASALARIADAS



Fuente: Sistema Nacional de Información SIN 2010. Elaboración: Terra consultores

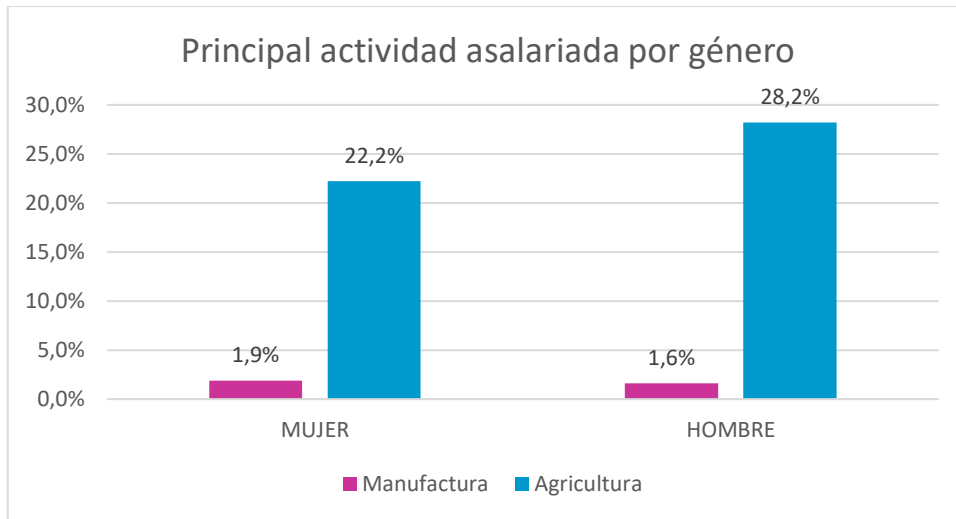
Es cierto que la población ocupada en la agricultura es mucho más elevada que la población asalariada en la misma, si comparamos las ilustraciones 4 y 5 evidenciaremos que la diferencia es del 17% aproximadamente, pues en las labores agrícolas por cuenta propia no media una relación asalariada, sin embargo, muestra como ya lo mencionamos, la vocación principal de esta parroquia. Quizá el dato que llama más la atención en comparación con las principales actividades, es la actividad comercial, 2.6% corresponde a las actividades asalariadas y el 7,5 a las actividades comerciales por ocupación. Este dato revela que la actividad comercial se desarrolla en la parroquia, sobre todo en su cabecera parroquial, estableciendo trabajo por cuenta propia (adecuación de locales comerciales o mediante el comercio ambulante), a ello le corresponde aproximadamente el 5% de la actividad y apenas un 2% a la fuerza de trabajo contratada para estas actividades.

GRÁFICO 23 PRINCIPALES ACTIVIDADES ECONÓMICAS POR GÉNERO



Fuente: Sistema Nacional de Información SIN 2010. Elaboración: Terra consultores

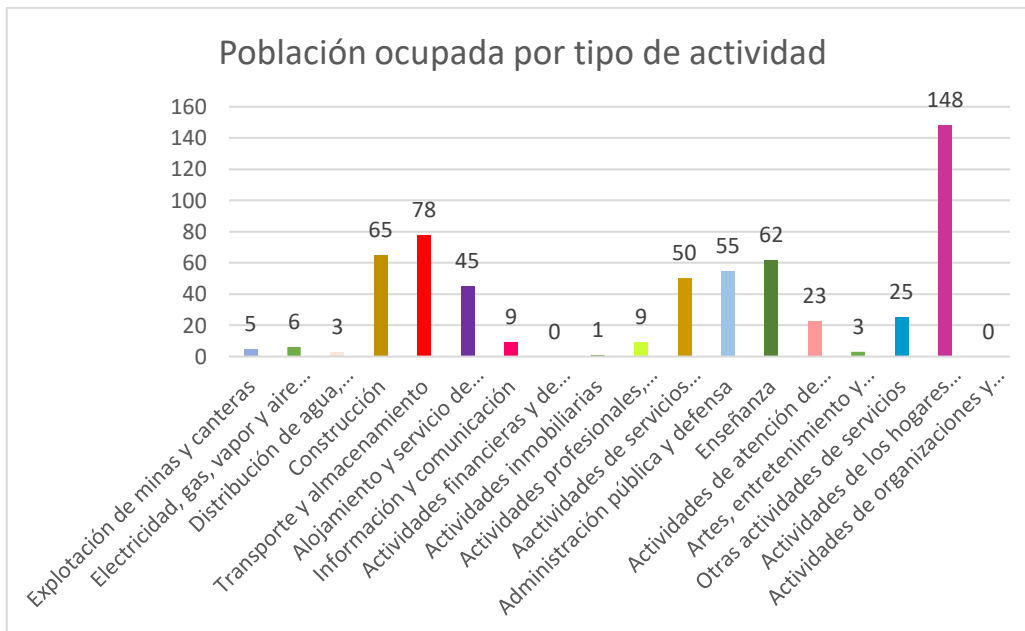
GRÁFICO 24 PRINCIPAL ACTIVIDAD ASALARIADA POR GÉNERO



Fuente: Sistema Nacional de Información SIN 2010. Elaboración: Terra consultores

En relación a la principal actividad económica de la parroquia, por género, encontramos que la mujer tiene como actividad principal la agrícola, aunque en relación al salario, es el hombre el que tiene la posibilidad de acceder a las actividades remuneradas. En cuanto a la elaboración manufacturera las diferencias no son grandes, la tendencia ocupacional en relación a la salarial, en el caso de la mujer, es siempre unos puntos más alta.

GRÁFICO 25 POBLACIÓN OCUPADA POR ACTIVIDAD



Fuente: Sistema Nacional de Información SIN 2010. Elaboración: Terra consultores

En relación a esta ilustración, podemos observar que en el cantón existen, además algunas otras actividades, más allá de las tres más importantes (agricultura, comercio y manufactura), por ejemplo, un número importante de la población que se dedica a las actividades de los hogares como empleadores,

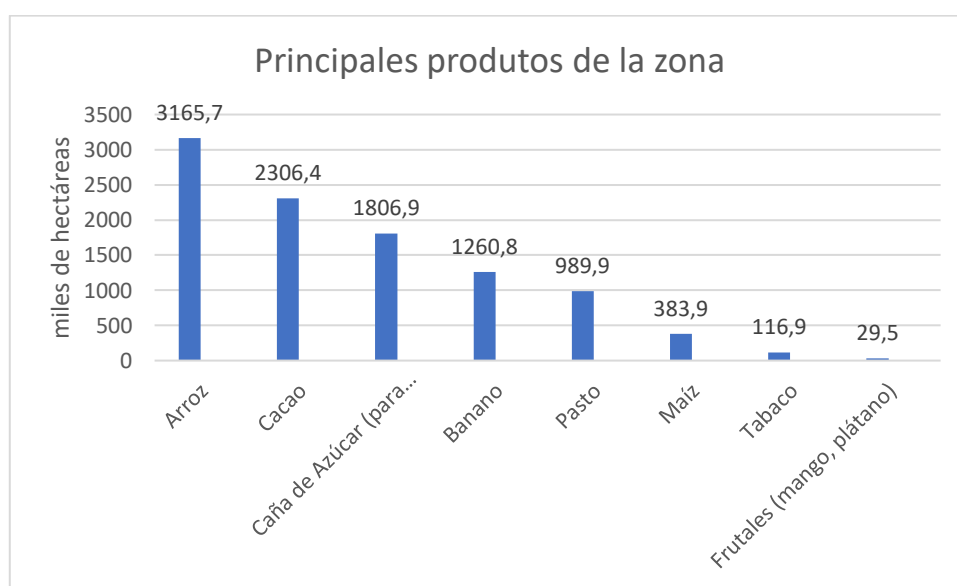
seguido por actividades de transportación y almacenamiento, concomitante con los servicios de almacenaje agrícola del cacao o del arroz. Finalmente, entre las actividades diversas de la población encontramos la de servicios administrativos y apoyo, alojamiento y servicios de comidas.

4.3 Principales productos del territorio

Yaguachi Viejo, Cone es una zona inminentemente agrícola, sobre todo, en lo que se refiere a cultivos de ciclo corto. En los 25 recintos que posee, los principales productos que se siembran son el arroz, el banano, la caña de azúcar y el cacao. Fundamentalmente la producción se destina a los mercados de Milagro, Durán y Guayaquil.

La economía de la zona permite desarrollar el sector primario de la producción, fortaleciendo el intercambio y abastecimiento nacional. En este sentido, la principal fuente de sustento, y empleo tiene que ver las economías de autoabastecimiento y las pequeñas y medianas unidades de producción, puesto que, permiten sostener una gran parte de las economías familiares de la parroquia, así como fortalecer la soberanía alimentaria. Los cultivos de mayor producción de las pequeñas y medianas UPAs son el cacao, los productos frutales, el arroz y el banano (no industrial).

GRÁFICO 26 PRODUCCIÓN TERRITORIAL

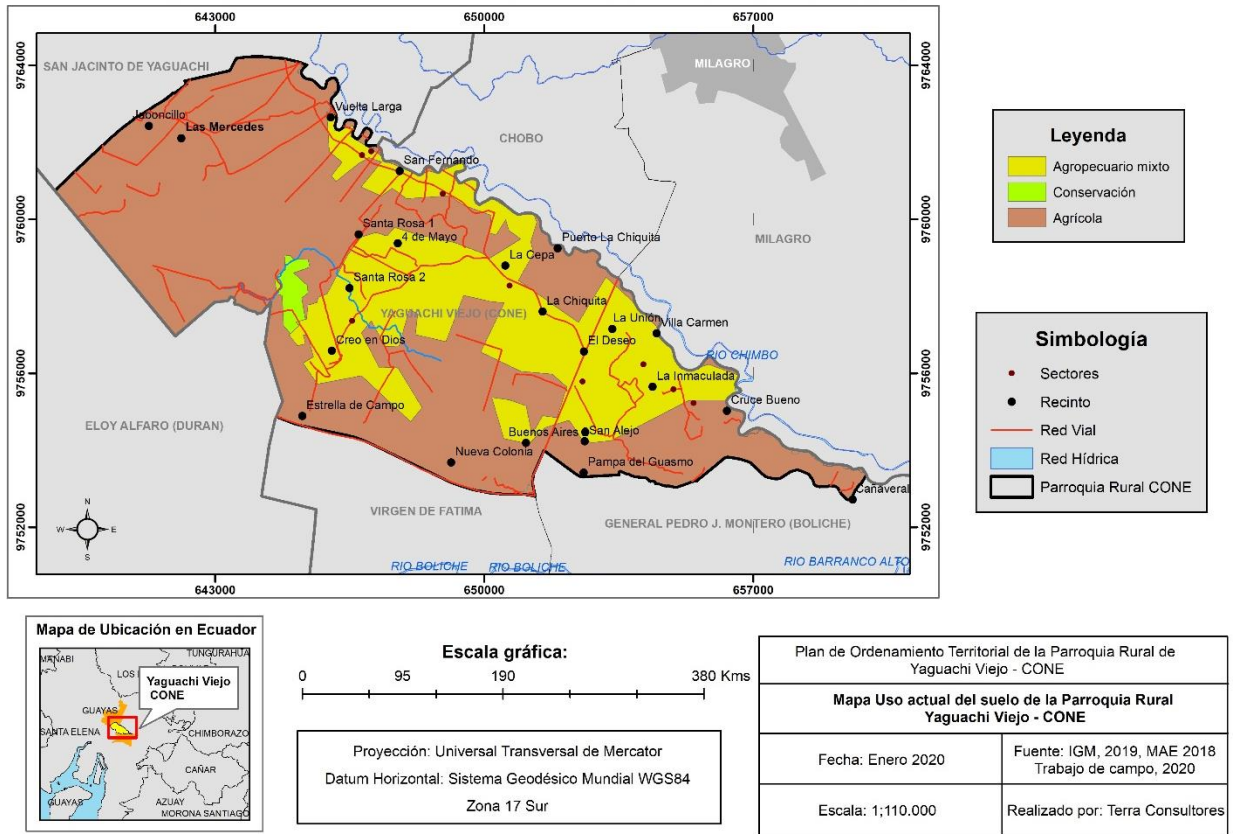


Fuente: Instituto Nacional de Estadísticas y Censos INEC 2010. Elaboración: Terra consultores

Los poblados están separados, aproximadamente, por 12 kilómetros y una carretera de segundo orden, con dos carriles, rodeada de sembríos de arroz, soya. Sin embargo, los caminos de segundo y tercer orden no permiten la adecuada circulación, e intercambio de mercancía. Sumado a ello la subvaloración del proceso productivo reflejado en los bajos precios del intercambio, limitan, sobremanera, un ejercicio que permita recuperar la inversión, y la fuerza de trabajo utilizada, incluso, pagando mano de obra, extra familiar.

Generalmente los cultivos de estas pequeñas unidades son de ciclo corto, es decir que la cosecha se realiza dentro del primer trimestre o hasta el año después de su siembra. Los productos que están en este grupo son: maracuyá, caña de azúcar, melón, soya, yuca, arroz, tabaco, maíz, piña, cebolla, zapallo, pimiento, entre otros.

MAPA 21 USO DEL SUELO Y CONFLICTOS DE USO AGRARIO



Elaborado: Equipo Consultor 2020

ILUSTRACIÓN 4 PRINCIPALES USOS DEL SUELO- BANANERAS



Fuente: Tipos de cultivos 2020: Terra consultores

4.4 Agroindustria

Banano

Desde la década de 1960 con mayor énfasis, Ecuador comenzó a exportar banano, como uno de los productos más consumidos en el exterior, a este período se le denomina el boom bananero, que junto al petróleo constituyó uno de los artículos que profundizó el modelo primario exportador. Estados Unidos fue el principal mercado de destino del banano ecuatoriano hasta la década del 90 en que la Unión Europea pasará a ser el mayor importador del banano ecuatoriano.

Este desarrollo agroindustrial, se realizó mediante un proceso de modernización conservadora del campo, esto significó el avance de la agroindustria y deterioro de las agriculturas de autosubsistencia, y en términos generales contribuyó con el proceso de concentración de tierra, aunque los latifundios hayan disminuido su hectareaje, el acaparamiento continuó. La estructura de tenencia de la tierra no varió y uno de los elementos que conforman la estructura del agro ecuatoriano, puntualmente en las provincias de los Ríos y Guayas, el acaparamiento, la inserción de tecnología en el campo, la utilización de pesticidas y sustancias que alteran los ciclos productivos, en función, de mayor utilidad y ganancia. De esta forma el agrocultivo ha avanzado en el Ecuador cercando las pequeñas y medianas economías agrarias y limitando la soberanía alimentaria.

En la actualidad la agroindustria ha impulsado cultivos permanentes a lo largo del tiempo, este tipo de cultivo incluye una producción mixta hasta los 20 años, entre estos están: café, cacao, banano, plátano, arroz y papaya. En algunas zonas aledañas también se ha observado cultivos arbóreos de largo plazo, en este caso maderables como laurel, palo santo, cedro, guayacán, guachapelí, samán, caoba, teca, entre otros.

La agroindustria bananera, está destinada básicamente a la exportación, así que la fuerza de trabajo empleada, para estos fines, tiene problemas con el uso de agroquímicos (pesticidas), enfermedades o accidentes laborales, etc. Adicionalmente, y aunque no existe un registro claro del dato, existe una proliferación de utilización de mano de obra infantil que ha ido creciendo en este tiempo, sobre todo, en el contexto post-pandemia, pues es el escenario en el que la deserción escolar aumentará sus cifras y obligará a las familias a mirar como una fuente de ingreso a los menores de edad. Se precisa elaborar un estado situacional de la condición infantil post-covid y corroborar este subregistro; se recomienda, elaborar un censo laboral en las haciendas bananeras que circundan la parroquia, en alianza con fuentes y recursos de la cooperación internacional.

Arroz

Aunque el cultivo de arroz, es más bien un cultivo estacional, no permanente, también, es uno de los que más unidades de producción alcanza en el sector, por lo tanto, un de los rubros de cultivos más altos de la zona. Tanto la agroindustria, como los medianos y pequeños productores arroceros, destinan buena parte de la producción al consumo interno, pero en condiciones diferenciadas, sobre todo, por el número de hectáreas, y la asociatividad en cadenas de valor y producción.

ILUSTRACIÓN 5 PRINCIPALES USOS DEL SUELO-ARROZALES



Fuente: Cultivos de arroz 2020. Elaboración: Terra consultores

Tal como en el caso de las bananeras, es indispensable obtener datos precisos sobre la tenencia de tierra y el nivel de asociatividad. Es decir, se vuelve fundamental hacer un levantamiento de información sobre el uso del suelo, tenencia de recursos naturales y condiciones laborales (sobre todo si estos cultivos se perciben como parte de los usos agroindustriales).

4.5 Medios de producción agrícola

Riego

El cantón San Jacinto de Yaguachi, cuenta con un sistema de riego y de drenaje que se construyó en los años 1985 - 1987 por el Estado ecuatoriano, con el financiamiento del Banco Interamericano de Desarrollo (BID). Este sistema se realizó pensando en el desarrollo agrícola bajo riego (con control de inundaciones de 2446 ha de cultivo de arroz), para lo cual se edificaron estructuras hidráulicas y viales, estaciones de bombeo (2 en total), canales de riego principales, secundarios y terciarios.

Sin embargo, la realidad del cantón no refleja la realidad de la parroquia, pues a pesar, de la importante organización de las Juntas de agua, no se ha podido lograr la desconcentración de la tenencia y utilización de las fuentes de agua que permiten el riego.

Este es quizá, junto con la problemática de las vías de acceso, el problema más sentido por los habitantes de la zona, por lo que se hace indispensable el tratamiento de la problemática, en este caso, se recomienda el accionar del GAD en coordinación con los niveles cantonales y provinciales y la cooperación internacional.

En lo que tiene que ver con sistemas de riego privados, su principal fuente es subterránea, buena parte del río Daule se conduce por bombeo para regar propiedades particulares. Dentro del cantón se encuentran los sistemas del ingenio Aztra, ingenio San Carlos, ingenio Isabel María, según datos de DIPLAN, que constan en el PDOT de la provincia del Guayas.

Con estas consideraciones, resulta urgente actuar desde el nivel parroquial fortaleciendo las juntas de agua, es decir, el tejido organizativo para que este pueda gestionar de forma adecuada el riego en la zona. Así mismo es evidente, la necesidad de establecer criterios técnicos y políticos que limiten el uso privado de las fuentes de agua, que generalmente son de provecho de la agroindustria, de la caña de azúcar, y el banano.

Tierra

Para finalizar anotamos que uno de los principales problemas que la población identifica en relación a los medios de producción, tiene que ver con la legalización de la tierra. Si bien es cierto el avance de la agroindustria, producto de la concentración, el despojo y la apropiación fraudulenta que histórica y estructuralmente ha mostrado el acontecer nacional, el proceso de reforma agraria, permitió el acceso a pequeñas y medianas unidades de producción, con un promedio de 3 a 5 hectáreas cada una de ellas. Entre otros, la problemática relacionada con la tierra, se refiere a la inexistencia de títulos de propiedad o la posesión de hecho. Algunas tierras de propiedad privada, no han sido reconocidas o carecen de tienen título de propiedad, lo que dificulta su venta o el traspaso (aunque en la mayor parte de casos, la propiedad privada es reconocida de hecho y no a través de la vía legal.

Según lo observado, se requiere coordinar, con el gobierno provincial, para que la legalización de tierras y los conflictos que puedan aparecer en términos del avance de la frontera agroindustrial, se puedan mediar y en toda instancia, impedir la monopolización de la tierra y el agua.

En resumen, los medios de producción son indispensables para la armonía de las economías a escala en el territorio parroquial, por ese motivo, se requiere atender de forma inmediata en coordinación con todos los niveles de gobierno:

- Legalización de la tierra
- Uso del suelo
- Porcentaje de uso del suelo para las diversas actividades productivas
- Acceso a la tenencia y uso del suelo
- Acceso al riego

NICOVITA, UNOCASE y las Asociaciones del Recinto La Merced FEPP aparecen con los actores económicos más nombrados o importantes para tratar los asuntos de productividad agrícola, aunque NICOVITA en realidad es una industria de producción de insumos para la producción acuícola.

4.6 Actores económico-productivos

TABLA 60 ACTORES COMUNITARIOS, PRIVADOS Y ESTATALES

Sector, instancia, mecanismo, autoridades, UBP y OSC	Actor	Actividades que realiza a nivel político institucional	Relación del actor con el GAD Parroquial
Privado	Nicovita	Actividades industriales. Procesamiento de balanceado	Baja
Privado	Secao	Empresa exportadora de cacao. Acopio y exportación de la producción cacaotera	Bajo
Comunitario	UNOCASE (Unión de Organizaciones productores de caco)	Asociación de cacaoteros, acopia y venta de la producción	Media
Comunitaria	Asociación de productores agrícolas	Producción agrícola-pecuaria. Comercialización	Baja
Comunitaria	Asociación de mujeres productoras El Deseo	Producción cacaotera	Media
Privado	Asociación de motorizados	Asociación de choferes, que ofertan servicios privados de movilización	Media
Privado	Gypam	Procesamiento de desecho peligros y tóxicos	Bajo
Privado	Alawood SA.	Procesamiento de madera	Bajo
Gobierno central	Ministerios /empresas públicas	No se reconoce ninguna presencia o fuerte relación entre estos niveles	Bajo
GADS	Otras parroquias	No se reconoce niveles de coordinación fuerte con la mancomunidad	

Sociedad civil	Organizaciones de la sociedad Civil	No se reconoce mayor presencia de tejido social
-----------------------	-------------------------------------	---

Fuente: Asamblea participativa 2020. Elaboración: Terra consultores

En el catastro EPS aparecen 19 activas y 3 inactivas, no se cuenta con un programa de fomento de las EPS presentes en la parroquia rural.

TABLA 61 LISTADO ECONOMÍA POPULAR Y SOLIDARIA

CATASTRO DE ORGANIZACIONES ECONÓMICAS POR EL REGIMEN DE LA LEY DE ECONOMÍAS POPULARES Y SOLIDARIAS		
RAZON SOCIAL	CLASE ORGANIZACION	ESTADO JURIDICO
ASOCIACION DE SERVICIOS DE MANTENIMIENTO PINTURA DE ACABADOS FINOS ASOPINACAF	MANTENIMIENTO	ACTIVA
ASOCIACION DE PRODUCCION AGROPECUARIA VALENTINA Y DOMENICA ASOPROVANDOM	AGROPECUARIA	ACTIVA
ASOCIACION DE SERVICIOS DE ALIMENTACION EMPRENDEDORAS DE CONE	ALIMENTACION	ACTIVA
ASOCIACION DE SERVICIOS DE LIMPIEZA MEJORANDO METAS ASOMETAS	LIMPIEZA	ACTIVA
ASOCIACION DE SERVICIOS DE CATERING EL COCOLON ASOCATECOL	ALIMENTACION	ACTIVA
ASOCIACION DE TRABAJADORES AGRICOLAS AUTONOMOS EMANUEL	AGROPECUARIA	ACTIVA
ASOCIACION DE PRODUCTORES AGRICOLAS PATRIA NUEVA	AGROPECUARIA	ACTIVA
ASOCIACION DE MONTUBIOS EL DESEO	AGROPECUARIA	ACTIVA
ASOCIACION DE SERVICIOS DE ALIMENTACION LAS DELICIAS CONEÑAS ASOSERALDELCONCONE	ALIMENTACION	ACTIVA
ASOCIACION DE SERVICIOS DE ALIMENTACION COMBATIENTES DE CONE ASOALICOM	ALIMENTACION	ACTIVA
ASOCIACION AGRICOLA AVANZANDO AL PROGRESO DE CONE ASOVANCON	AGRICOLA	ACTIVA
ASOCIACION DE TRABAJADORES AGRICOLAS AUTONOMOS VICTORIA DE LAS MERCEDES	AGROPECUARIA	ACTIVA
ASOCIACION DE TRABAJADORES AGRICOLAS AUTONOMOS LCDO. RAFAEL BRITO MENDOZA	AGROPECUARIA	ACTIVA
ASOCIACION DE PRODUCTORES AGRICOLAS LA FE DEL CAMPESINO	AGROPECUARIA	ACTIVA
ASOCIACION DE PRODUCTORES AGRICOLAS TIERRA FERTIL	AGROPECUARIA	ACTIVA
ASOCIACION DE PRODUCTORES AGRICOLAS EL DESEO	AGROPECUARIA	ACTIVA
UNION DE ORGANIZACIONES CAMPESINAS CACAOTERAS UNOCACE	AGRICOLA	ACTIVA
ASOCIACION DE PRODUCTORES AGROPECUARIOS 19 DE AGOSTO	AGROPECUARIA	ACTIVA
ASOCIACION DE TRABAJADORES AGRICOLAS AUTONOMOS DE LA REVOLUCION AGRARIA DEL ECUADOR ATARA	AGROPECUARIA	ACTIVA
ASOCIACION DE PRODUCTORES AGRICOLAS LA UNION POR LA REVOLUCION AGRARIA	AGROPECUARIA	INACTIVADA
ASOCIACION DE TRABAJADORES AGRICOLAS AUTONOMOS CALIZ I	AGROPECUARIA	INACTIVADA
ASOCIACION MONTUBIA DE PRODUCTORES AGROPECUARIOS VILLA CARMEN ASMONPROVICA	AGROPECUARIA	INACTIVADA

Fuente: Catastro de EPS elaborado por la Super Intendencia de Economías Populares y Solidarias SEPS.2020

Como podemos apreciar en esta tabla, la economía popular en Cone aglutina una serie de asociaciones que se dedica a la producción agrícola en un 68% y a los servicios de mantenimiento y alimentación en un 32% y esto reafirma la clara vocación de la parroquia, es imperioso que el GAD pueda atender las necesidades que estas asociaciones de la economía popular, puedan fortalecerse y diseminarse. Esto será posible si se atienden demandas como facilidad de acceso a crédito de bajos intereses, la formación para nuevos proyectos productivos, sobre todo, enfocados en mujeres, otorgar kits agrícolas y semillas certificadas, generación de espacios de intercambio de la producción (ferias populares con participación del productor directo).

En resumen, para Cone la agricultura genera una dinámica primordial en el desarrollo de la parroquia, puesto que su producción se destina en gran medida al mercado interno, no así la economía agroexportadora de las bananeras, que alimentan los mercados foráneos, como ya hemos anotado anteriormente.

Aunque el banano es el principal producto y en función del volumen las bananeras generan un volumen de ganancia mayor, este es un capital poco retornable en la zona por la tendencia a la baja del capital constante. Las bananeras no tienen gran capacidad de generar fuentes de empleo. Por ello es imprescindible el fomento de infraestructura, y capacitación para estos sectores y créditos para este sector asociativo.

TABLA 62 LISTADO DE ASOCIACIONES PRODUCTIVAS

ORGANIZACIÓN	PRESIDENTE/REPRESENTANTE
Unión Nacional de Organizaciones Cacaoteras del Ecuador (Unocace)	Jorge Ortiz
Asociación de Productores Agropecuarios “19 de Agosto”	Oscar Suarez
Corporación Agrícola “San Francisco”	Edwin Ruiz Vera
Asociación de Trabajadores Agrícolas “Emanuel”	Manuel Salazar Beltrán
Asociación Agrícola “El Deseo”	Alexandra Lavayen Rivera
Asociación de Trabajadores Autónomos de la Revolución Agrícola (A.T.A.R.A.)	Cristopher Burgos
Asociación de Productores “Graneros de Cone”	Olinda Amaguaña
Asociación de Trabajadores Agrícolas Autónomos “Lcdo. Rafael Brito Mendoza”	Raquel Silva
Asociación de Trabajadores Agrícolas “Victoria de las Mercedes”	Luigi Rodriguez
Asociación de Transporte Motorizado “28 de Junio”	José Tomalá
Asociación “Asmo Provica” Agrícola	Roberto Alvarado Morán
Asociación Motorizada “La Inmaculada”	Arelis Tomalá Cedeño
Grupo Motorizado “Batalla Cone”	Juan Mindiola Solís
Asociación “Pampa Productiva”	Andrés Román
Asociación Estero Hondo	Pedro Ozono
Asociación “El Tintal”	Andrés Herrera

Fuente: GAD parroquial CONE 2020. Elaboración: Terra consultores

Tanto en el mapeo de actores, como en el registro de organizaciones productivas en Yaguachi Viejo, detectamos una relación muy débil entre estas y el GAD parroquial. Esto se debe a que las asociaciones, con su particular y en muchos casos, marginal actuación, no han generado o no se les ha dado la oportunidad, para generar alianzas con distintos actores, y en esta medida, fortalecer el fomento productivo del territorio. En este sentido, el GAD parroquial deberá brindar las condiciones para que las alianzas, el acceso y control a medios de producción por parte de hombres y mujeres (sobre todo, cabeza de hogar).

Así mismo, el GAD de Cone, deberá encargarse del fomento de la asociatividad, de la generación de mercados justos de intercambio, ferias de productores directos, incentivos de adquisición de productos por parte del gobierno, aseguramiento de mercados públicos y privados, fomento de actividades productivas comunitarias, aseguramiento de creación de cadenas de producción y valor, prioridad de créditos para mujeres ocupadas, cuya principal actividad, sea la agricultura.

4.7 Seguridad alimentaria

Concomitante con este importante sector generador de empleo (pequeñas y medianas economías campesinas), debemos conocer en términos generales si la gente tiene la posibilidad de brindar la importancia de administrar y decidir sobre la utilización de los bienes y productos productivos. Si tiene la capacidad de decidir sobre los alimentos que utiliza, si esas prácticas generan la sostenibilidad de su proyecto de vida. Así mismo la agroindustria debe rendir cuentas sobre este mismo propósito, armonía con su entorno social y ambiental. Para ello proponemos los siguientes análisis.

- Nivel de avance del monocultivo
- Desertificación de la tierra
- Comercialización, sectores, mercados
- Intermediación
- Sistemas de economías comunitarias
- Sistemas de comercialización justa

4.8 Industria

En la visita que realizamos a la empresa, pudimos percibir, olores intensos que creemos (ver el componente biofísico), son contaminantes del ambiente y de las personas. Lamentablemente la empresa no quiso proveer la información requerida, que permitiría elaborar un perfil más adecuado de su actuar en la parroquia.

Sin embargo, en entrevistas obtenidas, pudimos verificar que buena parte del personal contratado pertenece a zonas aledañas, y que el personal de la zona es considerablemente menor. Según nuestras entrevistas, se verifica que la empresa cuenta con un aproximado de 1000 trabajadores sin tomar en cuenta el proceso de tercerización que se realiza con personal de guardianía y limpieza, por ejemplo. Según el relato del trabajador, la empresa si garantiza los derechos laborales de sus trabajadores, pero no tenemos certezas de que así sea.

FOTO 1 EMPRESA NICOVITA SA.



Fuente: Terra consultores 2020

Si bien es cierto, Nicovita no es la única industria, que se asienta en el territorio parroquial, sin embargo, si es, la más grande, la que mayor oferta de empleo ofrece y la que tiene capacidad de exportación de sus productos manufacturados.

En la zona encontramos también a empresas que acopian y procesan el cacao, esta industria, es del tipo más bien, manufacturero, así mismo encontramos, industrias enfocadas al procesamiento de desechos sólidos, puesto que no existe un adecuado sistema de recolección y procesamiento de desechos en la parroquia.

Nicovita es una empresa multinacional que también se encuentra en operaciones en Perú y se especializa en la industria acuícola procesando alimento balanceado y asesoramiento en la elaboración y procesamiento de dietas para la alimentación de la acuicultura.

4.8.1 Responsabilidad social

Las recomendaciones realizadas al GAD parroquial es que debe promover el acercamiento para que coordine procesos de responsabilidad, que por ley, la empresa está obligada a proponer en el territorio, esto quiere decir, que NICOVITA, en coordinación con el GAD parroquial, deberá proponer proyectos de desarrollo social, que tengan que ver, con el interés de la población para que exista un relativo equilibrio entre la utilización de materia prima, fuerza de trabajo y proceso de acumulación de ganancias y redistribución de la acumulación que la multinacional realiza.

Así mismo se gestione un informe al Ministerio de Trabajo, para que se socialice las condiciones de trabajo en la empresa, el número de trabajadores que tiene la misma, la garantía de contratación de mano de obra local, salarios justos, e inexistencia de mano de obra infantil. Mediante esta gestión se promueve la erradicación de prácticas precarizantes del empleo. Además, se recomienda realizar futuras acciones con todas las industrias de la zona.

4.8.2 Síntesis del componente económico productivo, problemas y potencialidades

TABLA 63 PROBLEMAS ECONÓMICO PRODUCTIVO

VARIABLE	PROBLEMAS	LÍNEA DE ACCIÓN	ACTORES CLAVE
VÍAS DE TRANSPORTE	Vías en mal estado que dificulta acceso para el transporte de la producción agrícola	Mejoramiento de caminos vecinales y de segundo orden; mantenimiento continuo de vías de primer orden; y gestión para que el gobierno provincial planifique la intervención emergente de vías.	Gobierno provincial GAD parroquial
SISTEMA DE RIEGO	Deficiente sistema de riego por falta de desazolve	Construcción de canales de riego; controlar que el agua de riego vaya a los canales vecinales; conformación y organización de Juntas de Agua	Gad parroquial, juntas de agua, secretaría del agua

COMERCIALIZACIÓN	Sistema inequitativo de venta de la producción agrícola	Ferias asociativas; intercambio de productos orgánicos interparroquiales; consecución de mercados a nivel regional (públicos y privados, creación de puntos directos de venta al público; control de precios a los intermediarios; créditos de bajos intereses para pequeños campesinos.	Gad parroquial, MAGAP, asociaciones de productores agrícolas.
MEDIOS DE PRODUCCIÓN	Insuficientes medios productivos agrícolas (tierra y agua) para el sostenimiento económico	Legalización de tierras; gestión de legalización	Gestión con el GAD cantonal
AGROINDUSTRIA	Avance de la agroindustria frente a las economías de subsistencia	Generación de mecanismos de protección de las pequeñas unidades de producción frente a las plantaciones bananeras; créditos accesibles, de bajos intereses y masivos para los agricultores	MAGAP, GAD cantonal, entidades de cooperación internacional

Elaborado: Equipo Consultor 2020

TABLA 64 POTENCIALIDADES ECONÓMICO PRODUCTIVO

VARIABLE	POTENCIALIDAD	LÍNEA DE ACCIÓN	ACTORES CLAVE
COMERCIALIZACIÓN	Presencia del FEPP, MAG y UE en el Recinto La Mercedes, con un proyecto de comunidades demostrativas que fortalece el tejido social e institucional para mejora de la producción agroecológica	Ferias asociativas; intercambio de productos orgánicos interparroquiales; consecución de mercados a nivel regional (públicos y privados, creación de puntos directos de venta al público; control de precios a los intermediarios; créditos de bajos intereses para pequeños campesinos.	Gad parroquial, MAGAP, asociaciones de productores agrícolas. FEPP

MEDIOS DE PRODUCCIÓN	Junta Parroquial Rural firma un convenio con FEPP en la que se coordina la dotación conjunta de infraestructura productiva	Corresponsabilidad en seguimiento y ejecución de convenio GAD Parroquial - FEPP	Gad parroquial, MAGAP, asociaciones de productores agrícolas. FEPP
AGROINDUSTRIA	Posibilidad de gestionar la responsabilidad social y ambiental con NICOVITA, VITAPRO y haciendas.	Gestionar la Responsabilidad social y ambiental empresarial enfocado a los grupos de atención prioritaria, fomento productivo y medio ambiente	Gad parroquial, MAGAP, FEPP NICOVITA VITAPRO

Elaborado: Equipo Consultor 2020

COMPONENTE POLÍTICO INSTITUCIONAL Y PARTICIPACIÓN CIUDADANA

El presente estudio persigue conocer la estructura y capacidad institucional interna del GAD, en su forma administrativa, así como su relación con los actores de la sociedad civil (públicos y privados), y la cooperación internacional. Se busca así resolver conflictos y potenciar complementariedades en el despliegue de la gestión parroquial, de acuerdo a la disponibilidad de información recabada; fortalecer la institucionalidad del GAD y, con ello, facilitar la participación ciudadana y la interacción con el tejido social del territorio.



Componente Político Institucional y Participación Ciudadana

El presente estudio persigue conocer la estructura y capacidad institucional interna del GAD, en su forma administrativa, así como su relación con los actores de la sociedad civil (públicos y privados), y la cooperación internacional. Se busca así resolver conflictos y potenciar complementariedades en el despliegue de la gestión parroquial, de acuerdo a la disponibilidad de información recabada; fortalecer la institucionalidad del GAD y, con ello, facilitar la participación ciudadana y la interacción con el tejido social del territorio.

5. Diagnóstico político institucional

El presente diagnóstico participativo del componente político institucional, se alinea al objetivo 16 de los ODS, objetivo que trata sobre los deseos de paz, justicia e instituciones sólidas sobre todo en los países pobres o emergentes. Aunque el Ecuador, no estaba en el mapa de la cooperación para el desarrollo económico y social, por las evidentes debilidades institucionales para enfrentar la pandemia covid-19, y las relaciones diplomáticas no beligerantes, se ha vuelto a tener presencia de los apoyos externos.

Este diagnóstico busca entender la situación institucional donde se hospeda el poder ejecutivo y legislativo y su relación con la participación ciudadana, que se da en las instancias y mecanismos de participación que constituye los espacios del poder ciudadano. Define las capacidades administrativas y participativas en la gestión y ejecución de los bienes, obras y servicios planificados en los instrumentos internos de planificación: PDOT, POA-PRESUPUESTO, PAC y SIGAD.

5.1 Desarrollo organizacional

La planificación participativa de corto y mediano plazo demanda la interacción de los valores, técnicas y procesos administrativos y participativos, que, desde la máxima autoridad del GAD Parroquial, hasta las comunidades, barrios, recintos, comunas, las decisiones van atando lo institucional y territorial (ambiente interno y externo) que condiciona toda la ad

ministración del Gobierno Parroquial Rural.

La institución procesa las propuestas salidas de las necesidades, problemas y potencialidades que constituyen la realidad, a partir de ubicar en los POAs las propuestas priorizadas de bienes, obras y servicios, el capital humano de alinea organizacionalmente a los objetivos de desarrollo institucional y territorial.

5.2 Capital Humano

Los servidores públicos que son autoridades por votación popular, en su mayoría cuenta con títulos de tercer nivel; tres de cinco vocales, poseen títulos de tercer nivel. Los servidores públicos que son administrativos cinco de cinco que están en la nómina cuentan con su título profesional. En la parte administrativa, para el área de mantenimiento, han sido contratadas dos personas bajo la figura de servicios ocasionales. Las tablas 1 y 2 ilustran en detalle la situación actual del capital humano:

TABLA 65 SERVIDORES PÚBLICOS AUTORIDADES

<i>Servidores Públicos Autoridades</i>	Nivel instrucción	Nombres
<i>Presidente</i>	Superior	Elsa Aminta Alvarado Peñafiel
<i>Vicepresidente</i>	Superior	Oswaldo Gregorio Torres Triana
<i>Primer vocal</i>	Superior	Nimia Solange Suarez Vásquez
<i>Segundo vocal</i>	Primaria	Gior Yhon Jiménez Zambrano
<i>Tercer vocal</i>	Superior	Arquimidez Bolívar Bohórquez Díaz

Elaborado: Equipo Consultor 2020

TABLA 66 SERVIDORES PÚBLICOS ADMINISTRATIVOS

<i>Servidores Públicos administrativos</i>	Nivel instrucción	Nombres
<i>Secretaria - Tesorera</i>	Superior	Jenny Janeth Bajaña Villacrés
<i>Coordinador de Proyectos</i>	Superior	Cristhian Alexander Moran Catute
<i>Promotora Comunitaria</i>	Bachiller	Mayra Alexandra Chávez Vargas
<i>Aseo y limpieza</i>	Bachiller	Noel Desiderio Mora Caicedo

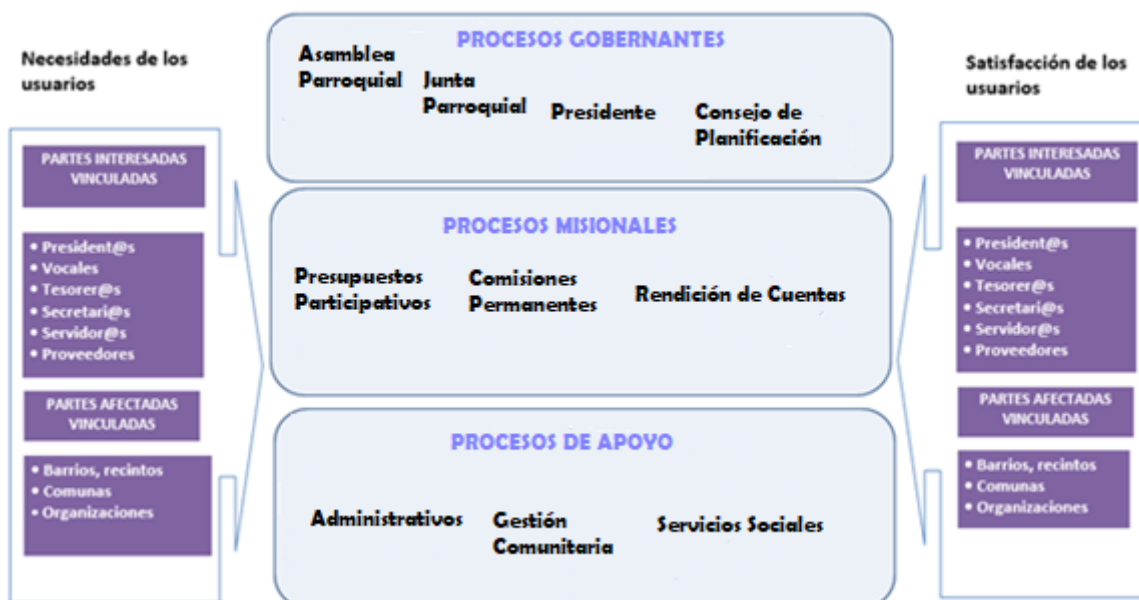
Elaborado: Equipo Consultor 2020

5.3 Cadena de valor

En la cadena de valor del GAD Parroquial Rural Yaguachi Viejo “Cone”, las partes interesadas participan en la entrada que alimentan los procesos y en los beneficios de salida de los mismos. Los procesos gobernantes son la Asamblea Parroquial, donde se ancla el proceso misional de presupuestos participativos. La Junta Parroquial es otro proceso gobernante, donde están anclado el proceso misional de las comisiones permanentes, y el proceso gobernante de Presidencia y el Consejo de Planificación tienen anclado los procesos de planificación y rendición de cuentas.

Los procesos de apoyo soportan los procesos gobernantes y misionales, estos son las áreas administrativas, gestión comunitaria y servicios sociales.

GRÁFICO 27 PROCESOS CREADORES DE VALOR

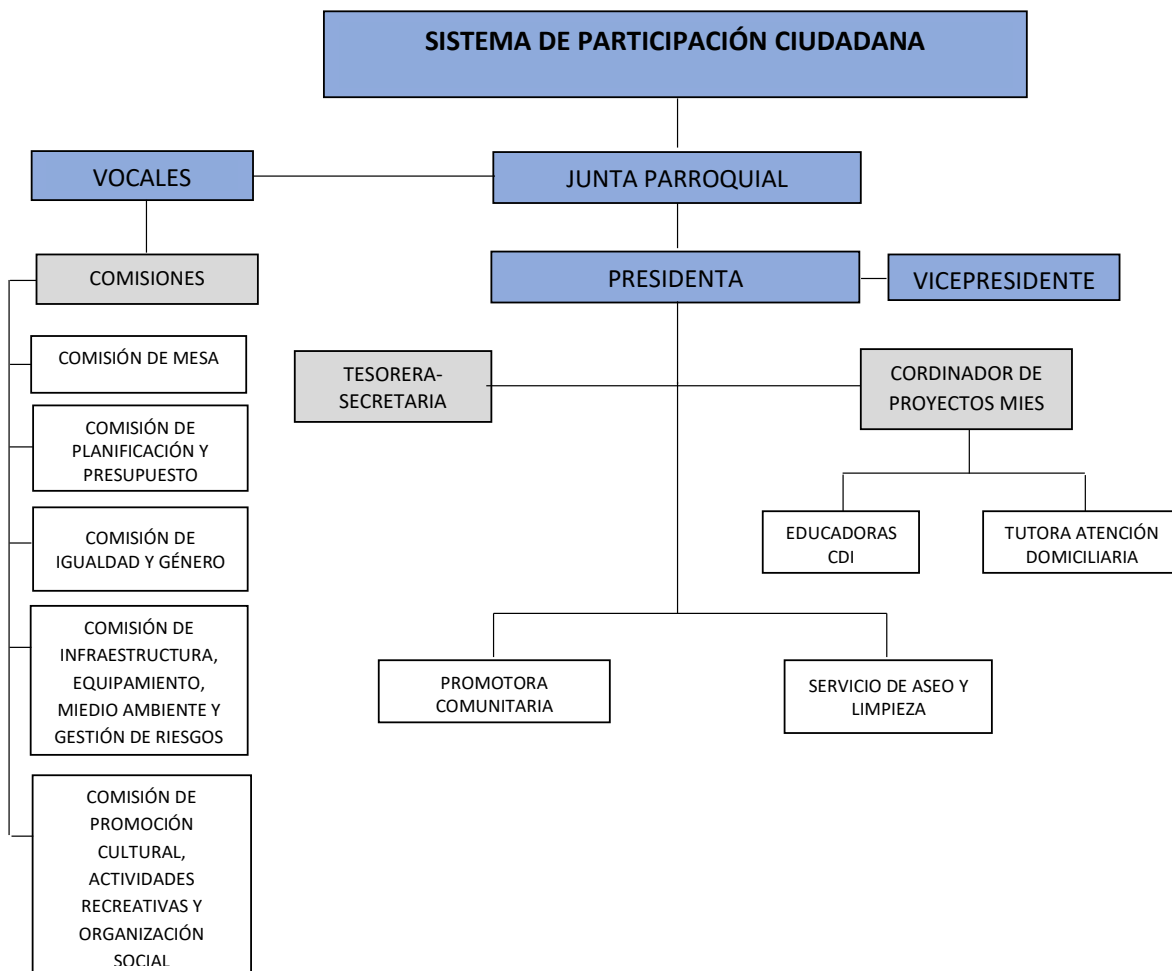


Elaborado: Equipo Consultor 2020

5.4 Estructura orgánica

El GAD Parroquial Rural Yaguachi Viejo “Cone” al no contar con un presupuesto mayor de la base referencial, base dispuesta por el consejo consultivo entre el Ministerio de Trabajo y la CONAGOPARE, sumado a la baja paulatina del presupuesto anual por los recortes, en otrora la Secretaría y Tesorería que venían funcionando por cargos separados, en la actualidad se han unificado en una sola responsabilidad en el cargo de tesorera-secretaria. La unidad de mando de los servidores de los procesos de apoyo es la presidenta. El Sistema Participativo hace la función de asamblea parroquial que es la máxima instancia del gobierno, seguido de la junta parroquial y sus cinco comisiones. El segundo vocal más votado es el vicepresidente a quien el presidente asigna sus delegaciones.

GRÁFICO 28 ORGANIGRAMA FUNCIONAL



Fuente: Orgánico Funcional GAD Parroquial Cone 2020

5.5 Modelo de gestión actual

Cómo muestra la siguiente ilustración, en el centro del modelo de gestión que lleva a cabo el GAD Parroquial Rural Yaguachi Viejo “Cone”, está como protagonista la socialización de avances del POA en las sesiones de la Junta Parroquial Rural. El Consejo de Planificación participa de la priorización del gasto de inversión y el presupuesto participativo, pero está pendiente el desarrollo de sus funciones de seguimiento y armonización de la implementación de la inversión pública.

GRÁFICO 29 MODELO GESTIÓN ACTUAL



Elaborado: Equipo Consultor 2020

5.6 Límites técnicos del modelo de gestión actual

El COOTAD, en su art. 215, establece que el presupuesto de los gobiernos autónomos descentralizados se ajustará a los planes regionales, provinciales, cantonales y parroquiales respectivamente, en el marco del Plan Nacional de Desarrollo, sin menoscabo de sus competencias y autonomía. Se sostiene, que el presupuesto de los gobiernos autónomos descentralizados deberá ser elaborado participativamente, de acuerdo con lo prescrito por la Constitución y la ley. Las inversiones presupuestarias se ajustarán a los planes de desarrollo de cada circunscripción, los mismos que serán territorializados para garantizar la equidad a su interior.

Por otra parte, el mismo artículo, establece que todo programa o proyecto financiado con recursos públicos tendrá objetivos, metas y plazos, al término del cual serán evaluados, para luego disponer una excepción, *“en el caso de los gobiernos autónomos descentralizados parroquiales rurales se registrarán por lo previsto en este capítulo, en todo lo que les sea aplicable y no se oponga a su estructura y fines”*.

La organización administrativa del Gobierno Parroquial Rural Yaguachi Viejo “Cone”, dada la importancia de las competencias que se le ha asignado sin mayor poder de decisión de ingresos propios y gestión del uso de suelo, que contrasta con la limitada capacidad financiera, que no le permite responder con una estructura administrativa que permita atender de manera eficiente cada una de las competencias y las exigencias técnicas del 215 del COOTAD, por lo que es necesario reconocer los límites de la estructura orgánica funcional, que carece de cargo, perfil y funciones que pueda garantizar la capacidades técnicas para asistir los procesos de formulación, actualización, implementación, alineación, seguimiento y evaluación del PDOT.

Por lo tanto, en lo que sea posible, los POA y su presupuesto participativo tendrán objetivos, metas y plazos cuanti-cualitativos, ya que en el caso de los gobiernos autónomos descentralizados parroquiales la aplicación del art.215 del COOTAD, tiene como salvedad esta realidad estructural, pues dice: *“en todo lo que les sea aplicable y no se oponga a su estructura y fines”*.

5.7 Estado de regulaciones internas básicas

El GAD Parroquial Rural Yaguachi Viejo “Cone”, opera con tres reglamentaciones básicas: Reglamento Orgánico Funcional, Reglamento de Implementación del Sistema Participativo, Reglamento de Elaboración de Presupuesto Participativo que se encuentran en estado desactualizados. No cuenta con 7 reglamentaciones básicas que deberán ser implementadas dentro de una agenda regulatoria mínima.

Tabla de Normas Internas

Cumplimiento de las Normas Internas	Si	No
a) Reglamento Orgánico Funcional -Actualizado-	✓	
b) Reglamento de Implementación del Sistema Participativo -Actualizado-	✓	
c) Reglamento de Elaboración de Presupuesto Participativo -Actualizado-	✓	
d) Reglamento Internos, manuales de políticas y procedimientos		✓
e) Reglamento Interno de Higiene y Seguridad.		✓
f) Reglamento para la conformación y funcionamiento de las comisiones		✓
g) Reglamento para el archivo de documentos.		✓
h) Manual de funciones, Descripción, Análisis, Clasificación y Valoración de cargos.		✓
i) Reglamento del Plan de Gestión de Riesgo.		✓
j) Reglamento de Mingas Comunitaria de Obra		✓

Elaborado: Equipo Consultor 2020

5.8 Análisis de ingresos y gastos

La actual crisis económica, social e institucional que vive el país, está impactando a las Juntas Parroquiales a través de recortes mensuales a las asignaciones, que está impidiendo cumplir con las programaciones de bines, obras y servicios de corto y mediano plazo.

Por lo tanto, se necesita planificar sobre las proyecciones reales de ingreso y gastos.

En la vía de los principales ingresos que tiene el GAD parroquial, verificamos que, tanto en 2017, 2018 y 2019, el principal rubro proviene de transferencias y donaciones, así como del financiamiento público y transferencias y donaciones corrientes. Sin embargo, se constata también una importante reducción en

los ingresos que pasó de 402.399,18 dólares, que contaban en t-3 año 2017, a una reducción de 460.910,91 en el t-2 2018. Inusualmente, el t-1 expresa un aumento presupuestario cuyo monto alcanza los 520.723,88 dólares. Este aumento tendría su respuesta en las transferencias recibidas por convenios.

Se debe contemplar los recortes presupuestarios para que no se vea amenazado el plan de inversiones, por otro lado, la baja gestión de convenios con cooperantes internacionales y la incapacidad legal de general recursos propios agravan el problema de liquidez a mediano plazo.

TABLA 67 INGRESOS POR TRANSFERENCIAS DEL GOBIERNO CENTRAL

Grupo	Descripción	t-3 (2017)	t-2 (2018)	t-1 (2019)	Estimación
11	Impuestos	0,00	0,00	0,00	0,00
13	Tasas y contribuciones	0,00	0,00	0,00	0,00
14	Venta de bienes y servicios	0,00	0,00	0,00	0,00
17	Renta de inversiones y mutas	37,34	0,00	0,00	12,45
18	Transferencias y donaciones corrientes	93.836,70	112.366,57	116.435,60	107.546,29
19	Otros ingresos	0,00	1,05	0,00	0,35
24	Venta de activos no financieros	0,00	0,00	0,00	0,00
27	Recuperación de inversiones	0,00	0,00	0,00	0,00
28	Transferencias y donaciones	402.399,18	460.910,91	520.723,88	461.344,66
36	Financiamiento Público	0,00	0,00	0,00	0,00
37	Saldos disponibles	7.085,92	44.395,24	14.395,19	21.958,78
38	Cuentas pendientes por cobrar	62.091,99	61.600,79	12.905,55	45.532,78
Total, de ingresos		565.451,13	679.274,56	664.460,22	636.395,30

*Valores puestos como ejemplo, deberá ser llenados las celdas con la información contable real de los años puestos para la provisión.

Fuente: Tesorería del GAD Parroquial Rural Yaguachi Viejo "Cone"

En cuanto a los gastos, el principal rubro de salida tiene que ver con Bienes y servicios para inversión que en el t-1 alcanza los 292.877,68 dólares. Le sigue el rubro Obras públicas, cuyo gasto se redujo de 194086,48 dólares en el t-2 a un monto de 127.612,63 dólares en el t-1. Así mismo, se constata un aumento considerable del gasto en personal para inversión que en el t-3 tenía 63.292,14 dólares a un monto en el t-1 por los 74.672,12 dólares.

TABLA 68 GASTOS CORRIENTES Y DE INVERSIÓN

Grupo	Descripción	t-3 (2017)	t-2 (2018)	t-1 (2019)	Estimación
51	Gasto en personal	73.094,22	86.756,91	98.852,68	258.703,81
53	Bienes y servicios de consumo	5.193,25	5.618,48	2.523,84	4.445,19
56	Gastos financieros	0,00	0,00	0,00	0,00
57	Otros gastos corrientes	346,11	330,00	650,00	442,04
71	Gasto en personal para inversión	62.145,44	64.835,05	103.746,96	76.909,15
73	Bienes y servicios para inversión	217.665,79	243.233,41	292.877,68	251.258,96
75	Obras públicas	103.077,81	194.086,48	127.612,63	141.592,31
77	Otros gastos de inversión	49,06	60,00	100,00	69,69
78	Transferencias y donaciones para inversión	940,93	2.690,92	1.790,80	1.807,55
84	Bienes de larga duración	9.969,03	600,00	2.950,00	4.506,34
96	Amortización de la deuda pública	0,00	0,00	0,00	0,00
98	Pasivo circulante	0,00	0,00	0,00	0,00
Total, gasto		472.481,64	598.211,25	631.104,59	739.735,03

*Valores puestos como ejemplo, deberá ser llenados las celdas con la información contable real de los años puestos para la provisión.

Fuente: Tesorería del GAD Parroquial Rural Yaguachi Viejo "Cone"

5.9 Participación

En este apartado, se mapea la diversidad de organizaciones que tienen acción real en la dinámica administrativa del GAD. Se intenta priorizar además la visibilizarían de sectores vulnerables, que generalmente no son tomados en cuenta en el proceso de planificación. Se presenta entonces información encontrada sobre grupos de mujeres, jóvenes, personas con discapacidad, diversidades sexuales, etc.

5.9.1 Mapeo de organizaciones de los grupos prioritarios

Los grupos prioritarios son uno de los enfoques transversales dentro componente político institucional, como definir la Secretaría Técnica de Planifica Ecuador. El siguiente cuadro sistematiza los problemas centrales de cada grupo prioritario dentro del área organizativa, esta información fue recolectada por medio de grupos focales en el territorio.

En los recorridos hemos podido percibir y constatar, que la parroquia no cuenta con organizaciones sociales ni productivas, la individualización del trabajo por destajo, la informalidad y la migración se presentan como causa, pero también el escaso desarrollo de la competencia de promover la organización de la población de recintos, comunas y demás.

TABLA 69 MAPEO DE GRUPOS DE ATENCIÓN PRIORITARIA

Organizaciones y/o actores que gestionan los derechos en el territorio	¿Existen o no? ¡Si existen! Cómo se llaman, donde activan...
Mujeres	Sin organización
Personas LGBTI	Sin organización
Niñez	No aplica
Adolescentes	Sin organización
Jóvenes	Sin organización
Personas Adultas Mayores	Se agrupan con proyecto MIES
Personas con discapacidad	Se agrupan con proyecto MIES
Personas en situación de movilidad humana	No aplica
Comunas, comunidades, pueblos y nacionalidades indígenas, afroecuatoriano, montubio	Sin organización

Elaborado por Equipo Consultor 2020

5.9.2 Participación de los grupos de atención prioritaria en asambleas parroquiales

La participación de los grupos de atención prioritaria en la asamblea parroquia es difusa, entre bajo y medio, se reconoce la participación de los adultos mayores como grupo constante en las convocatorias, grupo que con la propagación del Covid-19 se vuelve muy vulnerable a los espacios de participación ciudadana.

TABLA 70 PARTICIPACIÓN DE LOS GRUPOS DE ATENCIÓN PRIORITARIA EN ASAMBLEAS PARROQUIALES

Nivel de participación en las asambleas de los grupos de atención prioritaria	Bajo	Medio	Alto
Mujeres		✓	
Personas LGBTI	✓		
Niñez	✓		
Adolescentes	✓		
Jóvenes	✓		
Personas Adultas Mayores			✓
Personas con discapacidad		✓	
Personas en situación de movilidad humana	✓		
Comunas, comunidades, pueblos y nacionalidades indígenas, afroecuatoriano, montubio	✓		

Elaborado por Equipo Consultor 2020

5.9.3 Participación de los grupos de atención prioritaria en presupuesto participativo

La participación de los grupos de atención prioritaria en presupuesto participativo es difusa, entre bajo y medio, se reconoce la participación de los adultos mayores y personas con discapacidad como grupo constante en las convocatorias.

TABLA 71 PARTICIPACIÓN DE LOS GRUPOS DE ATENCIÓN PRIORITARIA EN PRESUPUESTO PARTICIPATIVO

Nivel de participación en las asambleas de los grupos de atención prioritaria	Bajo	Medio	Alto
Mujeres		✓	
Personas LGBTI	✓		
Niñez	✓		
Adolescentes	✓		
Jóvenes	✓		
Personas Adultas Mayores			✓
Personas con discapacidad			✓
Personas en situación de movilidad humana	✓		
Comunas, comunidades, pueblos y nacionalidades indígenas, afroecuatoriano, montubio	✓		

Elaborado por Equipo Consultor 2020

5.10 Mapeo de actores territoriales:

5.10.1 Unidades Básicas de Participación

La gestión política territorial se la realiza por cabecera, barrios y sectores, estos último son caseríos. Se presentaron en la actualización la exclusión de cuatro unidades básicas de participación, una de ellas el Recinto Nueva Colonia, por pertenecer a la Parroquia Rural Virgen de Fátima, por otro lado, las unidades básicas de participación Recintos Playones 1 más su sector María Eugenia, y el Recinto Cañaverál por pertenecer a la Parroquia Rural Pedro J. Montero “Boliche”.

El sistema de unidades básicas de participación territorial que gestionan sus principales necesidades, problemas y potencialidades con el GAD Parroquial Rural Yaguachi Viejo “Cone” se compone de 1 Cabecera Parroquial, 23 Recintos, del cual el Recinto el Deseo es un eje fuertemente económico, además de contar con 7 Recintos que contienen 15 sectores de gestión básica.

TABLA 72 UNIDADES BÁSICAS DE PARTICIPACIÓN

<i>Cabecera</i>	<i>Recintos</i>	<i>Sectores</i>	Nombres de unidades básicas de participación Art. 248 CRE	Tamaño por # familias
1			Cabecera Parroquial Cone	Entre 101-200
	1		Recinto la Inmaculada	Entre 301-400
		1	Sector Cabo Gabriel	Menos de 100
		2	Sector La Guayas	Menos de 100
		3	Sector Copa Brava	Menos de 100
		4	Sector Tintal	Menos de 100
	2		Recinto Villa Carmen	Entre 101-200
	3		Recinto Cruce Bueno	Entre 301-400
	4		Recinto el Deseo	Más de 500
	5		Recinto Pampa del Guasmo	Entre 401-500
	6		Recinto Buenos Aires 2	Entre 401-500
	7		Recinto la Chiquita	Entre 201-300
	8		Recinto la Cepa	Menos de 100
		5	Sector La Angelica	Menos de 100
	9		Recinto 4 de Mayo	Más de 500
		6	Sector San Antonio	Menos de 100
	10		Recinto Creo en Dios	Menos de 100
	11		Recinto Santa Rosa 1	Entre 101-200
	12		Recinto Santa Rosa 2	Más de 500
		7	Sector Coop. 25 de Agosto	Menos de 100
	13		Recinto San Fernando	Entre 201-300
		8	Sector Nueva Vida	Menos de 100
	14		Recinto Vuelta Larga	Entre 201-300
		9	Sector Las Mercedes	Menos de 100
		10	Sector Santa Isabel	Menos de 100
	15		Recinto Jaboncillo	Menos de 100
	16		Recinto San Alejo	Menos de 100
	17		Recinto Buenos Aires 1	Menos de 100
	18		Recinto Puerto la Chiquita	Menos de 100
	19		Recinto Estrella de campo	Menos de 100
	20		Recinto La Unión	Menos de 100
	21		Recinto las Mercedes	Menos de 100
	22		Recinto Nueva Colonia	Entre 101-200

23		Recinto Cañaverl	Menos de 100
	11	Sector Emanuel	Menos de 100
	12	Sector Lcdo. Brito Mendoza	Menos de 100
	13	Sector Victoria de las Mercedes	Menos de 100
	14	Sector Atara	Menos de 100
	15	Sector Aso. Trabajadores Hacienda Las Mercedes	Menos de 100

FUENTE: EQUIPO TÉCNICO TERRA CONSULTORES 2020

La gestión de la responsabilidad social y ambiental empresarial en la Parroquia Rural Yaguachi “Cone” es baja, no han podido implementar una estrategia para conseguir que la empresa NICOVITA se vincule con las problemáticas y necesidades de su área de influencia.

TABLA 73 INCIDENCIA DE ACTORES TERRITORIALES EN RESOLVER LOS PROBLEMAS Y NECESIDADES

Nivel de gestión territorial e incidencia en:	Bajo	Medio	Alto
Empresas		✓	
Asociaciones		✓	
Centro religiosos	✓		
Barrios	✓		
Recintos		✓	
Haciendas	✓		

Elaborado: Equipo Técnico Consultor 2020

5.10.2 Organizaciones de la Sociedad Civil

Las organizaciones económicas en la parroquia son abundantes, de 22 EPS catastradas, solo tres aparecen con estado inactivo, a pesar de esto, las inversiones en fomento productivo y fortalecimiento de las organizaciones son muy exiguas.

TABLA 74 ASOCIACIONES DE LA ECONOMIA POPULARES Y SOLIDARIA

ASOCIACIONES DE LA ECONOMIA POPULARES Y SOLIDARIA		
	NOMBRE DE ORGANIZACIÓN	ESTADO
1	ASOCIACION DE SERVICIOS DE MANTENIMIENTO PINTURA DE ACABADOS FINOS ASOPINACAF	ACTIVA
2	ASOCIACION DE PRODUCCION AGROPECUARIA VALENTINA Y DOMENICA ASOPROVANDOM	ACTIVA
3	ASOCIACION DE SERVICIOS DE ALIMENTACION EMPRENDEDORAS DE CONE	ACTIVA
4	ASOCIACION DE SERVICIOS DE LIMPIEZA MEJORANDO METAS ASOMETAS	ACTIVA
5	ASOCIACION DE SERVICIOS DE CATERING EL COCOLON ASOCATECOL	ACTIVA
6	ASOCIACION DE TRABAJADORES AGRICOLAS AUTONOMOS EMANUEL	ACTIVA
7	ASOCIACION DE PRODUCTORES AGRICOLAS PATRIA NUEVA	ACTIVA
8	ASOCIACION DE MONTUBIOS EL DESEO	ACTIVA
9	ASOCIACION DE SERVICIOS DE ALIMENTACION LAS DELICIAS CONEÑAS ASOSERALDELCONCONE	ACTIVA
10	ASOCIACION DE SERVICIOS DE ALIMENTACION COMBATIENTES DE CONE ASOALICOM	ACTIVA
11	ASOCIACION AGRICOLA AVANZANDO AL PROGRESO DE CONE ASOVANCON	ACTIVA
12	ASOCIACION DE TRABAJADORES AGRICOLAS AUTONOMOS VICTORIA DE LAS MERCEDES	ACTIVA
13	ASOCIACION DE TRABAJADORES AGRICOLAS AUTONOMOS LCDO. RAFAEL BRITO MENDOZA	ACTIVA

14	ASOCIACION DE PRODUCTORES AGRICOLAS LA FE DEL CAMPESINO	ACTIVA
15	ASOCIACION DE PRODUCTORES AGRICOLAS TIERRA FERTIL	ACTIVA
16	ASOCIACION DE PRODUCTORES AGRICOLAS EL DESEO	ACTIVA
17	UNION DE ORGANIZACIONES CAMPESINAS CACAOTERAS UNOCACE	ACTIVA
18	ASOCIACION DE PRODUCTORES AGROPECUARIOS 19 DE AGOSTO	ACTIVA
19	ASOCIACION DE TRABAJADORES AGRICOLAS AUTONOMOS DE LA REVOLUCION AGRARIA DEL ECUADOR ATARA	ACTIVA
20	ASOCIACION DE PRODUCTORES AGRICOLAS LA UNION POR LA REVOLUCION AGRARIA	INACTIVIDAD
21	ASOCIACION DE TRABAJADORES AGRICOLAS AUTONOMOS CALIZ I	INACTIVIDAD
22	ASOCIACION MONTUBIA DE PRODUCTORES AGROPECUARIOS VILLA CARMEN ASMONPROVICA	INACTIVIDAD

Elaborado: Equipo Técnico Consultor 2020

5.11 Consejo de Planificación

El Consejo de Planificación es la instancia de interacción social, técnica y política más estable que tiene por estar compuesta por 50% de representantes de la cosa pública y 50% de representantes de la Asamblea Parroquial delegados como miembros al Consejo de Planificación.

Tanto el proceso gobernante de Presidencia y el proceso gobernante del Consejo de Planificación dentro de la cadena de valor, tienen anclado los procesos de planificación y rendición de cuentas, son los dos procesos más movilizadores de las decisiones de bienestar en la producción de bienes, obras y servicios.

TABLA 75 MIEMBROS DEL CONSEJO DE PLANIFICACIÓN

Miembros del Consejo de Planificación	
Principales	Representa a:
Ing. Elsa Aminta Alvarado Peñafiel	Junta Parroquial
CPA. Jenny Janeth Bajaña Villacrés	Junta Parroquial
Sr. Gior Jiménez Zambrano	Junta Parroquial
Magaly Barzola Yépez	Ciudadano delego por asamblea
Gonzalo Roca Nieto	Ciudadana delego por asamblea
Roberto Alvarado Moran	Ciudadana delego por asamblea

Elaborado: Equipo Técnico Consultor 2020

5.11.1 Mecanismos de participación ciudadana y control social

Las unidades básicas con mayor involucramiento son los recintos, de los siete mecanismos de participación solo dos aparecen con un nivel alto de participación, frente a los cinco restantes con baja participación o no activados por la ciudadanía o no promovidos por las autoridades del GAD Parroquial Rural Yaguachi Viejo "Cone".

TABLA 76 MECANISMOS DE PARTICIPACIÓN CIUDADANA Y CONTROL SOCIAL

Mecanismo de participación	Nivel de Participación		
	Alto	Medio	Bajo
Consejos ciudadanos sectoriales			✓
Consejos consultivos			✓
Audiencias públicas			✓
Presupuestos participativos	✓		
Asambleas ciudadanas	✓		
Silla vacía			✓
Cabildos populares			✓

Elaborado: Equipo Consultor 2020

Existe una coordinación suigéneris entre institucionalidad del Sistema Participativo (SP) convocado por la máxima autoridad del GAD Parroquial Rural, en cumplimiento del marco jurídico del COOTAD, y por otro, la auto-organización de la Asamblea Local (AL), en el marco jurídico que establece la Ley de Participación Ciudadana.

La coordinación SP-AL, es una suma de voluntades sociales y políticas que no pasa en otras parroquias rurales de la Provincia del Guayas, en la que aparecen signos de polarización por los altos niveles de politización de las instancia y mecanismo de participación ciudadana y control social. La coordinación ha hecho posible la organización conjunta de la rendición de cuentas de la Junta Parroquial, como también, que la Asamblea Local gane dos veces el concurso de fondos y por otro lado, como constatación de esta potencialidad, cabe resaltar que la Asamblea Local ha hecho uso de la instancia Silla Vacía por dos ocasiones, logrando con ello financiar un proyecto que trabaje la memoria histórica de CONE.

Además, cabe señalar que el GAD Parroquial Rural Yaguachi Viejo “Cone” forma parte de del sistema de planificación nacional denominado Agenda Zonal 5, mismo que se encuentra enfocado en generar condiciones para la consecución de una nueva matriz productiva. El presidente de la Asamblea Local ciudadana de CONE, el Sr. Víctor Tomalá, señala que su participación en la Asamblea Ciudadana se enmarca en este sistema nacional de planificación.

TABLA 77 MECANISMO DE CONTROL SOCIAL

Mecanismo de control social	Nivel de Participación		
	Alto	Medio	Bajo
Veedurías			✓
Observatorios			✓
Asambleas Ciudadanas			✓
Rendición de Cuentas	✓		

Elaborado: Equipo Consultor 2020

De los cuatro mecanismos de control social, uno aparece con un nivel alto de participación, frente a los tres restantes con baja participación o no activados por la ciudadanía o no promovidos por las autoridades del GAD Parroquial Rural Yaguachi Viejo “Cone”.

5.11.2 Articulación multinivel vertical y horizontal

En esta parte se esclarecen los distintos mecanismos de coordinación en el que intervienen los distintos niveles de gobierno, la cooperación técnica y financiera. Con esto, las formas de articulación que se han establecido pueden ser fortalecidas y evaluadas, y con ello desplegar acciones conjuntas en el territorio en una dinámica de co-relación con los distintos niveles de gobierno, empresas y ONG`s.

TABLA 78 CONVENIOS CON ENTES EXTERNOS

Convenios	SI	NO	Nro. de convenios	Nombre de convenios	Nro. de beneficiarios
Convenios firmados con la Prefectura	X		1	Mantenimiento vial (Recapeo)	2.000
Convenio firmado con MIES	X		2	Proyecto Atención domiciliaria al Adulto Mayor y Proyecto de 1 Centros de Desarrollo Infantil	145
Convenio MINTEL	X		1	Infocentro Cabecera	960

Elaborado: Equipo Consultor 2020

5.11.3 Instancias desconcentradas del Ejecutivo

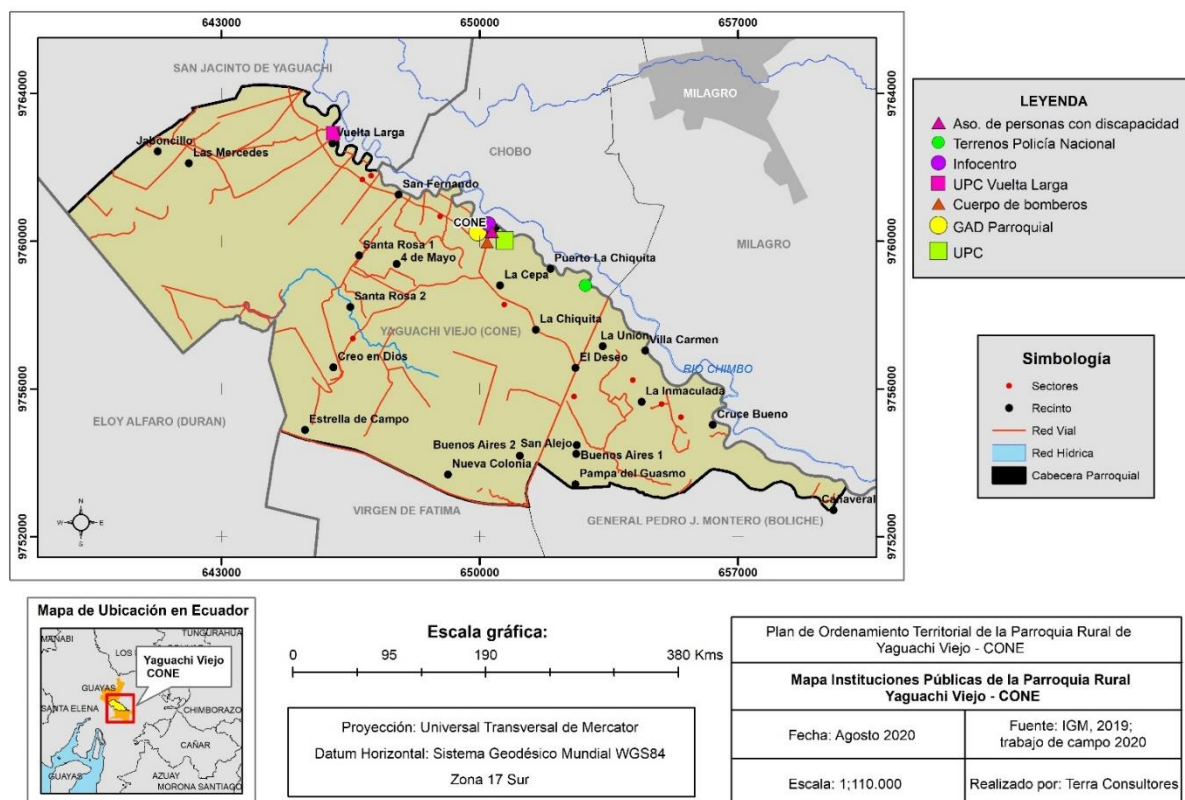
En la actualidad la Tenencia Política se presenta como la única instancia desconcentrada del ejecutivo en la Parroquia Rural, la relación entre el presidente de la Junta y la Tenencia Política es media, en relación a la articulación de que debe de haber en la actualización del registro social y otros beneficios que el Gobierno Central oferta a los recintos. El MIES aparece como la institución pública del gobierno central con mayor articulación frente a la Policía Nacional y la Comisión de Transito aparecen como las instituciones públicas con menos articulación y presencia.

TABLA 79 INSTANCIAS DESCONCENTRADAS DEL EJECUTIVO

Nivel de articulación Gobierno Central	Bajo	Medio	Alto
Tenencia Política		✓	
MSP		✓	
MIES			✓
Ministerio de educación		✓	
Policía Nacional	✓		
Comisión de Transito	✓		

Elaborado: Equipo Consultor 2020

MAPA 22 INSTITUCIONES PÚBLICAS DE LA PARROQUIA RURAL YAGUACHI VIEJO "CONE"



5.11.4 Interacción horizontal multinivel.

En un momento al inicio del periodo 2019-2023, se tenía un alto nivel de trabajo con el anterior Prefecto del Guayas (+), en la actualidad en bajo la atención que la Prefectura del Guayas le da sus responsabilidades con la parroquia. Por otro lado el Alcalde del Cantón Yaguachi, muestra una actitud de desinterés en la articulación con las juntas parroquiales rurales de Yaguachi. La relación con las parroquias vecinas en media.

TABLA 80 INTERACCIÓN CON LOS GAD's.

Nivel de articulación GAD's	Bajo	Medio	Alto
Provincial	✓ ✓		
Cantonal	✓ ✓		
Parroquias vecinas		✓	

Elaborado: Equipo Consultor 2020

5.11.5 Asociación provincial y nacional GAD's Parroquial Rural

La CONAGOPARE Guayas es fundamental en la cooperación técnica que demanda la institucionalidad del GAD Parroquial Rural Yaguachi Viejo "Cone". Los requerimientos que hace la presidenta hacia la asociación provincial tienen que ver con los siguientes temas: Infraestructura; estudios y fiscalización, contabilidad, consultas jurídicas y tramites varios.

En relación a la CONAGOPRARE Nacional, en la coyuntura actual en que la presidenta de la Conagopare Guayas es también presidenta nacional, se trabaja en conjunto para impedir el cierre de los Infocentro, la devolución del IVA, los préstamos BDE, cese de los atrasos de las asignaciones y reformas necesarias al COOTAD.

TABLA 81 INTERACCIÓN CON ASOCIACIÓN PROVINCIAL Y NACIONAL GAD´S PARROQUIAL RURAL

Asociación provincial y nacional GAD´s	Bajo	Medio	Alto
CONGOPE	✓		
AME	✓		
CONAGOPARE			✓

Elaborado: Equipo Consultor 2020

5.11.6 Cooperación Internacional y fortalecimiento de las organizaciones

En cuanto a la cooperación internacional, existe una relación indirecta, puesto que la Asociación agrícola “Las Mercedes”, dedicada al cultivo de arroz y a la crianza de ganado, recibe este tipo de cooperación. También existe relaciones de cooperación con el Fondo Ecuatoriano Popular Progresista (FEPP), mismo que se articula con la Agencia de Cooperación de España (AECID), a través del Ministerio de Agricultura.

Para el FEPP, es importante articular sus esfuerzos con los del GAD Parroquial para avanzar en las capacidades asamblearias y de sostenimiento asociativo de los procesos socio productivos, en que deben jugar un papel fundamental las competencias de promover la organización de la población, fomento productivo-medio ambiente y el de cooperación internacional.

En la propuesta se debe contemplar la presencia en el territorio del “Proyecto de Mejoramiento de los Ingresos Económicos de Pequeños y Medianos Productores/as Territorios Demostrativos Las Mercedes y Sectores Aledaños”. Al cierre de este trabajo de actualización del PDOT 2019-2024, el GAD Parroquial Rural y FEPP firman un convenio que consolida su voluntad de caminar juntos en el potenciar las economías de base, la sostenibilidad y la inclusión social.

5.12 Infraestructura institucional

La parroquia posee una vía de acceso que se encuentra un tramo capa asfáltica y otro adoquinado. El terreno donde funcionan las instalaciones del GAD Parroquial Rural funciona también la tenencia política

Carece de un espacio exclusivo para los procesos asamblearios por lo cual se deben trasladar a el malecón que brinda un espacio mucho más amplio, los espacios son muy reducidos, y no existe baño exclusivo de mujeres y no cuenta con adaptaciones para las personas con movilidad reducida.

TABLA 82 DISEÑO ARQUITECTÓNICO FUNCIONAL

¿Tiene cerramiento?	SI
¿Tiene baño?	SI
¿Existe baño exclusivo para hombre y exclusivo para mujer?	NO
¿Tiene espacio para reunión de asamblea?	NO
¿Tiene facilidades de acceso para personas con movilidad reducida?	NO
¿Tiene oficina exclusiva para tesorería?	SI
¿Tiene oficina exclusiva para comisiones?	NO
¿Tiene una oficina exclusiva para las sesiones de Junta?	NO
¿Tiene oficina exclusiva para la presidente/a de la Junta?	SI

Elaborado: Equipo Consultor 2020

5.12.1 Riesgo de Infraestructura institucional

Es de advertir, que la infraestructura que hace posible que el Estado exista como institucionalidad mínima en la Parroquia Rural Yaguachi Viejo CONE, está en su 100% expuesta a riesgo de inundación, esto hace que una idea fuerza para argumentar la descentralización de una oficina hacia el Recinto El Deseo, no solo sea por la articulación de la Parroquia hacia el crecimiento social y económico ya conocido de este recinto, sino también, porque sería un sitio seguro para la continuidad de la institucionalidad en caso de emergencia.

TABLA 83 RIESGO DE INFRAESTRUCTURA INSTITUCIONAL

Elemento			Exposición a amenazas				Total
			Inundaciones	Deslizamiento	Tsunami	Sismos	
	Instituciones Educativas	Localidad					
1	GAD Parroquial Rural Yaguachi Viejo CONE	Cabecera Parroquial	1	0	0	0,50	1,5
2	Infocentro MINTEL-GADPR	Cabecera Parroquial	1	0	0	0,50	1,5
3	Cuerpo de Bomberos	Cabecera Parroquial	1	0	0	0,50	1,5
4	Unidad de Policía Comunitaria UPC	Cabecera Parroquial	1	0	0	0,50	1,5
5	Tenencia Política	Cabecera Parroquial	1	0	0	0,50	1,5
6	Terrenos de la Policía Nacional	Recinto Puerto Chiquita	1	0	0	0,50	1,5
7	Unidad de Policía Comunitaria UPC	Recinto Vuelta Larga	1	0	0	0,50	1,5

Elaborado: Equipo Consultor 2020

5.13. Síntesis de problemas y potencialidades político institucional

Las entrevistas de diagnóstico participativo, y la aplicación de la ficha institucional, nos ha permitido entender la dinámica político-institucional de la Parroquia Rural Yaguachi Viejo “Cone”, por lo tanto, se logra detectar las siguientes problemáticas y potencialidades.

TABLA 84 SÍNTESIS PROBLEMAS POLÍTICO INSTITUCIONAL

Problemática	Líneas de acción	Observaciones
Alta diferencia entre la población en edad de votar y el padrón electoral de la parroquia.	Reforma al Reglamento del Implementación del Sistema de Participación Ciudadanía insertando como requisito la acreditación con papeleta de votación para ser considerado asambleísta con voz y voto.	Los pobladores del Recinto Vuelta Larga por cercanía votan en el Cantón Yaguachi dejando de participar de la democracia parroquial.
	Sensibilizar en tiempos no electorales, sobre los beneficios de participar en la democracia parroquial.	

	Gestionar brigadas de cambio de domicilio previo a temporada de elecciones.	
Alta duplicidad de representantes de un mismo recinto o sector.	Coordinación de asambleas territoriales de unificación de la representación por recinto o sector.	
Baja participación de dirigentes de recintos.	Escuela de líderes enfocado a los jóvenes y a las mujeres de la parroquia rural.	Desgaste y envejecimiento de la dirigencia rural
Escasa organización social para recepción de obras que demandan predios legalizados y mantenimiento preventivo.	Reglamentar los requisitos sociales y jurídicos para que un recinto o sector pueda demandar la realización de una obra	

TABLA 85 SÍNTESIS PONTECIALIDADES POLÍTICO INSTITUCIONAL

Potencialidades	Líneas de acción	Observaciones
Buena coordinación entre el Sistema Participativo y la Asamblea Local	Homologación de las bases de datos de los miembros del SP y los miembros de la AL	Que los dirigentes de hecho y de derecho representantes de recintos, sectores y barrios sean los mismos acreditados por ambas asambleas.
Presencia de la Cooperación Internacional en territorio	Promover convenios para el desarrollo de las competencias fomento productivo y organización de la población	Se han realizado reuniones de acercamiento para expandir el Proyecto de Mejoramiento de los Ingresos... (FEPP)

Elaboración: Terra Consultora.

6. MODELO TERRITORIAL ACUAL

Según la guía Planifica Ecuador, el modelo territorial actual es la representación gráfica del territorio basada en el diagnóstico estratégico y debe evidenciar las potencialidades y problemas, así como y su relación sobre la red de asentamientos humanos, la clasificación del suelo, zonas de importancia para la conservación, zonas de riesgo, y aquellas con amenazas climáticas.

Para cubrir la insuficiencia de la escala de la representación gráfica del modelo territorial actual, cuyo mapa no se puede apreciar al tamaño A4, no permitimos caracterizar el territorio actual también de forma narrativa en síntesis de los principales problemas y potencialidades por componentes.

En lo biofísico, las problemáticas de modelo actual presentan fumigaciones en aéreas a plantaciones de banano y uso excesivo de químicos en la agricultura (Arroz, Caña, Banano), dándose la contaminación de suelos, agua, aire por el uso de pesticidas, sumado las enfermedades respiratorias y dermatológicas por contacto con pesticidas.

Así mismo, el mal manejo de desechos de residuos sólidos (basura) se agrava con los malos olores cerca de la empresa de balanceados, como también, las inundaciones en tiempo de invierno, las sequías prolongadas en tiempo de verano.

Se presentan alteraciones de los cauces de ríos y canales, sedimentación ríos y esteros acompañado de la deforestación remanentes de bosque.

Las potencialidades que tiene la parroquia para mitigar los problemas guardan relación con la alta biodiversidad de fauna y flora típica de la región (Aves), atractivos turísticos, relieve plano para la producción de ciclo corto y disponibilidad de Agua.

En asentamientos humanos, presenta las siguientes problemáticas: mal estado de vías principales y caminos vecinales, recintos sin servicio de agua potable, cabecera y recintos con mayor población sin alcantarillado. Así también, es escasa la institucionalización de un espacio para la implantación de un plan de mitigación de riesgos, existe desarticulación de las responsabilidades del gobierno central y municipal en la regularización de la tierra y el subdesarrollo del centro histórico parroquial se presenta como una inmovilidad inconducente tanto económico y social.

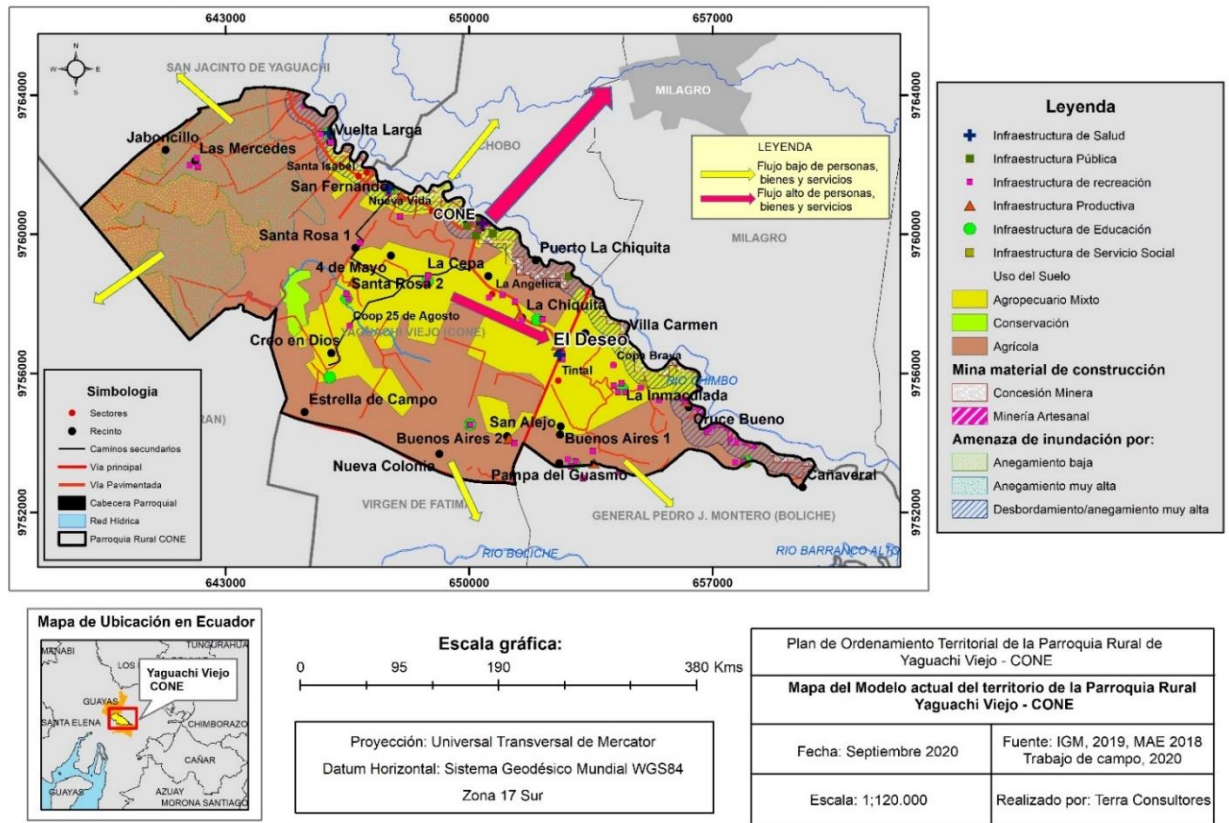
Para tratar de mitigar los problemas antes expuestos, el GAD Parroquial cuenta con recursos y competencia para mantenimiento vial, la solución comunitaria de agua potable por pozo más tanque elevado en una alternativa viable, seguido de esto, la Asamblea Local y Consejo de Planificación se presentan como instancias de participación y control social

El GAD Parroquial Rural Yaguachi Viejo “Cone” cuenta con promotora comunitaria con experiencia de gestión de la emergencia por Covid-19, pequeños productores cumplen con la función social y ambiental del uso de la tierra y el Recinto El Deseo aparece como catalizador del crecimiento económico, social y poblacional

En lo sociocultural, también aparece el problema de ausencia de agua potable, ausencia de atención a grupos prioritarios, altos niveles de agrotóxicos dentro de la alimentación de la población, ausencia de atención particularizada e integral.

Las Intensas fumigaciones y uso de agro tóxicos alrededor de la parroquia debido a los monocultivos, cierre de escuelas comunitarias, ausencia de un colegio integral con múltiples carreras especializadas, violencia de género en espacios públicos como privados, y ausencia de espacios de recreación de niños y niñas.

MAPA 23 MODELO TERRITORIAL ACTUAL



Elaborado: Equipo Consultor 2020

Se presenta altos índices de discapacidad que puede ser producido por las fumigaciones y los agrotóxicos.

La gran mayoría de la población consta con un pedazo mínimo de tierra que es denominado la finca, en la cual acceden a una variedad de alimentos dándoles un nivel de Seguridad Alimentaria para el consumo interno de cada casa.

Existe una atención básica y adecuada sobre temas de salud sexual y reproductiva

Los adultos mayores están organizados y asociados al igual que llevan una buena relación con el GAD

Un alto índice de la población autodeterminada como montubio generando símbolos populares de identidad social

En lo económico, las escasas o nulas vías de acceso para el transporte de la producción agrícola, se le suma, el deficiente o inexistente sistema de riego, no existe un sistema inequitativo de venta de la producción agrícola, como también, insuficientes medios productivos agrícolas (tierra y agua) para el sostenimiento económico

Se reporta un avance de la agroindustria frente a las economías de subsistencia.

En lo institucional, se manifiesta que una alta diferencia entre la población en edad de votar y el padrón electoral de la parroquia, también, la alta duplicidad de representantes de un mismo recinto o sector, como también, la baja participación de dirigentes de recintos.

El GAD Parroquial tiene escasa organización social para recepción de obras que demandan predios legalizados y mantenimiento preventivo.

Es una potencialidad a sostener la coordinación entre el Sistema Participativo y la Asamblea Local en el marco de la presencia de la Cooperación Internacional en territorio.

2. PROPUESTAS DE DESARROLLO

2.1 ALCANCE DE LA PROPUESTA

Si bien la propuesta según la guía de referencias comprende el conjunto de decisiones concertadas y articuladas entre los actores territoriales, con el objeto de alcanzar una situación deseada para fomentar las potencialidades y resolver las problemáticas identificadas en el diagnóstico estratégico, a corto, mediano y largo plazo, creemos que la propuesta, es en realidad una propuesta de bienes, obras y servicios que con esfuerzo pueda resultar en una propuesta de desarrollo, más no de ordenamiento territorial, por cuanto el GAD Parroquial Rural Yaguachi Viejo CONE no tiene el poder para provisionarse de suelo para sus propias obras ni cambiar el uso de suelo a los terrenos existentes.

Por otro lado, la propuesta se implementará sobre un espacio *rururbano*, por cuanto el territorio es un área de creciente expansión y superposición de elementos y funciones urbanas y rurales. En el diagnóstico se ha dejado establecido las transformaciones en los usos del suelo, del debilitamiento estructural de la forma de vida rural que impactan en el comportamiento de los habitantes, plasmándose dichos procesos de tensión y conflicto en la morfología y el paisaje.

2.3 VISIÓN

En el año 2024, Yaguachi Viejo CONE se apuntala como una parroquia que patrocina el crecimiento urbano planificado para la garantía del derecho al hábitat y la vivienda digna en el triángulo Centro Histórico-Santa Rosa-El Deseo; que promueve el trabajo digno, el respeto a los derechos laborales y la responsabilidad social y ambiental; que aumenta las capacidades de las economías populares y solidarias como mano de obra calificada post agro industrial con prácticas agroecológicas y de soberanía alimentaria, que cuida su patrimonio natural e histórico para un turismo con propósito de sostenibilidad ambiental, una movilidad vial eficiente y la protección de sus ecosistemas frágiles; que protege a los grupos vulnerables, y en la cual; la ciudadanía, las autoridades y servidores son corresponsables del gobierno parroquial rural, con recintos y sectores pensados como comunidades sostenibles.

2.4 OBJETIVOS ESTRATÉGICOS

1. Consolidar el manejo sustentable de la naturaleza fomentando la prevención control y mitigación de la contaminación ambiental que permita el mejoramiento de la calidad de vida de la población y la mitigación a los efectos de cambio climático generados.
2. Promover el uso de los espacios de encuentro común para la recreación y deporte de las familias de barrios, recintos y sectores con los debidos cuidados post-covid 19.
3. Incrementar los niveles de conectividad territorial y acceso digital de recintos y sectores de la parroquia enfocados a las Economías Populares y Solidarias.
4. Promover la protección a grupos de atención prioritaria con enfoque de inclusión económica y social no asistencialista.
5. Fortalece mediadas integrales de salud y bioseguridad para los grupos de niños y niñas, adultos mayores y discapacitados
6. Fomentar la identidad cultural, rescate de las tradiciones del centro histórico de la Batalla de CONE y demás espacios deportivos y de recreación en barrios, recintos y sectores.
7. Fomentar el desarrollo agro productivo sostenible, con enfoque agroecológico y de turismo con propósito, mediante el fortalecimiento de la agricultura, comercio, y la asociatividad de economías por cuenta propia y el posicionamiento del centro histórico Batalla de CONE.

8. Gestionar la responsabilidad social empresarial y la Cooperación técnica y financiera internacional que permita el fomento del desarrollo agroproductivo y de la asociatividad de las economías por cuenta propia.
9. Potenciar los servidores públicos para la producción de bienes, obras y servicios con calidad y calidez en un espacio adecuado para el trabajo, para los procesos participativos y el desarrollo de la cooperación internacional.
10. Fortalecer la institucionalidad del GAD Parroquial Rural Yaguachi Viejo CONE mediante un proceso de descentralización al Recinto El Deseo para la gestión territorial de la parte centro sur de la parroquia.

2.4.1 PROPUESTAS COMPONENTE BIOFÍSICO

La propuesta del componente biofísico se enmarca en el cuidado y manejo de los recursos naturales para el desarrollo sustentable de la parroquia para ello es importante mencionar que en el Plan Nacional de Desarrollo 2017-2021 “Toda Una Vida”, en el Objetivo 3 menciona “Garantizar los derechos de la naturaleza para las actuales y futuras generaciones” y se establecen las siguientes políticas para la gestión ambiental y del cambio climático a nivel nacional:

Política 1.11 Impulsar una cultura de gestión integral de riesgos que disminuya la vulnerabilidad y garantice a la ciudadanía la prevención, la respuesta y atención a todo tipo de emergencias y desastres originados por causas naturales, antrópicas o vinculadas con el cambio climático.

Política 3.4 Promover buenas prácticas que aporten a la reducción de la contaminación, la conservación, la mitigación y la adaptación a los efectos del cambio climático, e impulsar las mismas en el ámbito global.

De igual manera, el Código Orgánico del Ambiente, en su artículo 252, establece que: “deberán incorporarse obligatoriamente criterios de mitigación y adaptación al cambio climático en los procesos de planificación, planes, programas, proyectos específicos y estrategias de los diferentes niveles de gobierno y sectores del Estado”, y determina que: “Los gobiernos autónomos descentralizados en el ámbito de sus competencias, incorporarán en sus políticas e instrumentos de ordenamiento territorial medidas para responder a los efectos del cambio climático, de conformidad con las normas técnicas emitidas por la Autoridad Ambiental Nacional”.

2.4.1.1 Alcance

De acuerdo al diagnóstico realizado en el componente biofísico además de la sistematización de los problemas y potencialidades ha permitido establecer una serie de programas y proyectos que se enmarcan dentro un modelo de gestión ambiental para la parroquia y de esta manera garantizar un desarrollo sustentable de acuerdo a las competencias del GAD Parroquial Rural Yaguachi Viejo CONE. Tomando en cuenta además las propuestas del anterior PDOT 2014 – 2019

La actual guía de actualización, sostiene que se debe considerar: (i) la información presentada en el diagnóstico estratégico; (ii) las acciones definidas en el plan de trabajo de las autoridades electas; (iii) la propuesta del PDOT vigente; y, (iv) las competencias exclusivas que ejerce el GAD. A su vez, es necesario visibilizar los actores que intervendrían por el relacionamiento institucional o territorial que mantienen con el GAD.

TABLA 86 RELACIONAMIENTO DE ACCIONES BIOFÍSICAS CON COMPETENCIAS Y ACTORES

Acciones propuestas en el diagnóstico estratégico	Relacionamiento			
	Plan de trabajo autoridades	PDOT vigente (Etapa "Propuesta")	Competencias exclusivas del GAD	Con otros actores (GAD, Ejecutivo descentralizado)
	Si/No	Si/No	Si/No	Identificar
Promover un proceso de formación que permita garantizar la protección y el manejo de los recursos naturales existentes en la Parroquia	No	No	No	Ministerio de Ambiente y Agua, Consultoras, Universidades Públicas
Fomentar programas de recolección y tratamiento de residuos sólidos (reciclaje, reutilización)	No	No	No	Ministerio de Ambiente y Agua, Consultoras, Universidades Públicas Gobierno Autónomo descentralizado Municipal de San Jacinto de Yaguachi, Prefectura de la provincia del Guayas
Potenciar el turismo a través de la promoción de atractivos turísticos, dotación de infraestructura y la generación de capacidades en el talento humano	No	No	No	Ministerio de Turismo
Realizar un diagnóstico de la sub cuenca del Río Chimbo donde se expresen los niveles de contaminación, deforestación y las zonas prioritarias para la restauración ecológica.	No	No	No	Ministerio de Turismo
Coordinar con autoridades (MAE) el cumplimiento de los planes de manejo, mitigación y contingencia de la empresa NICOVITA en base a su EIA	No	Si	No	Ministerio de Ambiente y Agua, Consultoras, Universidades Públicas Gobierno Autónomo descentralizado Municipal de San Jacinto de Yaguachi, Prefectura de la provincia del Guayas Empresas Agroindustriales
Construir un reservorio de agua de riego para almacenar el agua en el invierno para ser utilizada en el verano	No	Si	No	Ministerio de Ambiente y Agua, Consultoras, Universidades Públicas Gobierno Autónomo descentralizado Municipal de San Jacinto de Yaguachi, Prefectura de la provincia del Guayas
Impulsar un adecuado manejo del recurso hídrico, tecnificar el sistema de riego y Capacitación de productores en tecnologías adecuadas de manejo y aprovechamiento del recurso	No	Si	No	
Dragado de los principales canales de riego e impulsar un adecuado manejo del recurso hídrico, tecnificar el sistema de riego y Capacitación de productores en	No	Si	No	

tecnologías adecuadas de manejo y aprovechamiento del recurso.				
Difusión y concienciación sobre la legislación forestal vigente en torno al aprovechamiento adecuado de los ecosistemas naturales. Realizar campañas de reforestación con especies nativas en lugares estratégicos	No	Si	No	
Solicitar al GAD municipal que el carro recolector para más días a la semana actualmente pasa dos días.	No	No	No	Ministerio de Ambiente y Agua, Consultoras, Universidades Públicas Gobierno Autónomo descentralizado Municipal de San Jacinto de Yaguachi, Prefectura de la provincia del Guayas
Potenciar el turismo a través de la dotación de infraestructura, la generación de capacidades en el talento humano	No	No	No	
Diversificar el cultivo de productos de ciclo corto y tecnificar la producción (granjas demostrativas)	No	No	No	

Elaborado: Equipo Consultor 2020

2.4.1.2 Objetivo Estratégico Biofísico

Consolidar el manejo sustentable de la naturaleza fomentando la prevención control y mitigación de la contaminación ambiental que permita el mejoramiento de la calidad de vida de la población y la mitigación a los efectos de cambio climático generados.

2.4.1.3 Políticas Públicas Biofísico

- Promover acciones de cuidado de la naturaleza, estableciendo elementos de articulación con organismos rectores del cuidado del medio ambiente para conseguir un desarrollo sostenible.
- Estimular el cumplimiento de la normativa ambiental a través de la participación ciudadana y la coordinación con las autoridades competentes exigir la responsabilidad socio-ambiental en el área de influencia de la industria agroindustrial.
- Educación ambiental para mitigar la contaminación y deterioro de los recursos naturales (suelo, agua, aire, animales silvestres y bosques)
- Promover un Plan de compensación ambiental para las poblaciones modelos en el manejo y conservación de los recursos naturales

2.4.1.4 Estrategias Biofísicas

- Realizar un diagnóstico de niveles de contaminación en coordinación con los organismos de control (Ministerio de Salud Pública, MAAE, MAG) buscar soluciones reales y la aplicación de la normativa vigente y el cumplimiento de los planes de manejo, mitigación y contingencia de la empresa agroindustriales en base a sus EIA y planes de manejo ambiental.
- Emprender programas de capacitación en relación al manejo de recursos naturales, desechos sólidos y educación ambiental para despertar una conciencia en los pobladores de protección del medio ambiente y al mismo tiempo crear incentivos que permita mantener limpio el ambiente; fomentar programas de reciclaje y reutilización.

- Potenciar el turismo a través de un levantamiento de información de atractivos turísticos, la generación de spot publicitarios, capacidades en el talento humano con la finalidad de fomentar el desarrollo económico de la Parroquia.
- Manejar integralmente la Sub Cuenca Río Chimbo para la conservación de las fuentes de agua.

2.4.1.5 Metas componente biofísico

- Manejar adecuadamente los desechos sólidos en el 51,28% de los asentamientos (20/39) comprometiéndolos con la protección de ecosistemas estratégicos sustentable hasta el 2024.
- Implementar 1 política orientada a la adaptación y mitigación frente a los efectos ocasionada por fumigaciones agroindustriales para reducir los impactos socio ambientales además de contrarrestar el cambio climático hasta el 2024.
- Realizar 4 eventos de promoción turística enfocados a la creación del centro histórico hasta el 2024.
- Gestionar la adecuación de 1 espacio para balneario turístico en el Río Chimbo de manera sustentable hasta el 2024.

2.4.1.6 Indicadores componente biofísico

- Número de asentamientos humanos
- Número de política pública implementadas
- Número de eventos turísticos
- Número de espacios para balneario

2.4.1.7 Anualización de metas componente biofísico

Meta 1.1: Manejar adecuadamente los desechos sólidos en el 51,28% de los asentamientos (20/39) comprometiéndolos con la protección de ecosistemas estratégicos sustentable hasta el 2024.

Indicador: Número de asentamientos humanos

Cálculo de la variación anual								
M 1.1 Manejar adecuadamente los desechos sólidos en el 51,28% de los asentamientos (20/39) comprometiéndolos con la protección de ecosistemas estratégicos sustentable hasta el 2024.								
Nombre del Indicador: Número de asentamientos								
GAD	Serie del Indicador	Meta	Anualización de meta					
	2018 (LB)	2024 (MF)	2019	2020	2021	2022	2023	2024
GAD Parroquial CONE	0	20	0,00	0,00	5,00	5,00	5,00	5,00

Variación Anual	Decreciente	Creciente
VA=	-	5,00
Cálculo de la meta Anual		
Meta año 1	2019	0,00
Meta año 2	2020	0,00
Meta año 3	2021	5,00
Meta año 4	2022	10,00
Meta año 5	2023	15,00
Meta año 6	2024	20,00

Meta 1.2: Implementar 1 política pública orientada a la adaptación y mitigación frente a los efectos ocasionada por fumigaciones agroindustriales para reducir los impactos socio ambientales además de contrarrestar el cambio climático hasta el 2024.

Indicador: Número de política pública implementadas

Cálculo de la variación anual								
M 1.2 Implementar 1 política pública orientada a la adaptación y mitigación frente a los efectos ocasionada por fumigaciones agroindustriales para reducir los impactos socio ambientales además de contrarrestar el cambio climático hasta el 2024.								
Nombre del Indicador: Número de política pública implementadas								
GAD	Serie del Indicador	Meta	Anualización de meta					
	2018 (LB)	2024 (MF)	2019	2020	2021	2022	2023	2024
GAD Parroquial CONE	0	1	0,00	0,00	0,00	1,00	0,00	0,00

Variación Anual	Decreciente	Creciente
VA=	-	0,00
Cálculo de la meta Anual		
Meta año 1	2019	0,00
Meta año 2	2020	0,00
Meta año 3	2021	0,00
Meta año 4	2022	1,00
Meta año 5	2023	0,00
Meta año 6	2024	0,00

Meta 1.3: Realizar 4 eventos de promoción turística enfocados a la creación del centro histórico hasta el 2024.

Indicador: Número de eventos turísticos

Cálculo de la variación anual								
M 1.3 Realizar 4 eventos de promoción turística enfocados a la creación del centro histórico hasta el 2024.								
Nombre del Indicador: Número de eventos turísticos								
GAD	Serie del Indicador	Meta	Anualización de meta					
	2018 (LB)	2024 (MF)	2019	2020	2021	2022	2023	2024
GAD Parroquial CONE	0	4	0,00	0,00	1,00	1,00	1,00	1,00

Variación Anual	Decreciente	Creciente
VA=		1,00

Cálculo de la meta Anual		
Meta año 1	2019	0,00
Meta año 2	2020	0,00
Meta año 3	2021	1,00
Meta año 4	2022	2,00
Meta año 5	2023	3,00
Meta año 6	2024	4,00

Meta 1.4: Gestionar la adecuación de 1 espacio para balneario turístico en el Río Chimbo de manera sustentable hasta el 2024.

Indicador: Número de espacios para balneario

Cálculo de la variación anual								
M 1.4 Gestionar la adecuación de 1 espacio para balneario turístico en el Río Chimbo de manera sustentable hasta el 2024.								
Nombre del Indicador: Número de espacios para balneario								
GAD	Serie del Indicador	Meta	Anualización de meta					
	2018 (LB)	2024 (MF)	2019	2020	2021	2022	2023	2024
GAD Parroquial CONE	0	1	0,00	0,00	0,00	1,00	0,00	0,00

Variación Anual	Decreciente	Creciente
VA=	-	0,00
Cálculo de la meta Anual		
Meta año 1	2019	0,00
Meta año 2	2020	0,00
Meta año 3	2021	0,00
Meta año 4	2022	1,00
Meta año 5	2023	0,00
Meta año 6	2024	0,00

2.4.1.8 Programas y/o proyectos de ejecución biofísicos

Para la elaboración de los programas y proyectos es muy importante tener presente que las medidas deben adecuarse al contexto ambiental, económico y social del lugar donde se van a implementar, a fin de que ellas sean pertinentes, factibles y sostenibles y así promover actividades de preservación de la biodiversidad y protección del ambiente, impulsando programas y proyectos de manejo sustentable de recursos naturales y recuperación de ecosistemas frágiles, protección de las fuentes, cursos de agua; y, educación ambiental, además de generar organización y vigilancia ciudadana de los derechos ambientales y de la naturaleza.

La propuesta se sintetiza en un Modelo Territorial que constituye un escenario deseado e idóneo, armonizando las actividades de la población con el aprovechamiento de los recursos naturales. Considera una distribución social y de espacio coherente que gráficamente expresa el conjunto de políticas, acciones, programas y proyectos que se planean llevar a cabo desde GAD Parroquial, en articulación con el nivel desconcentrado del Gobierno Nacional, que permite establecer las mejores condiciones para alcanzar el buen vivir en concordancia con los objetivos y lineamientos del Plan Nacional Toda una Vida.

El manejo y conservación de los distintos ecosistemas estará destinado con exclusividad para la protección y conservación, por sus características particulares; sin embargo, en la actualidad una parte de esta zona o categoría se encuentra amenazada con la incorporación de actividades industriales, por esta presión y el avance de la frontera agrícola. Es una categoría que puede convertirse en zona de conflicto en un pequeño y mediano plazo, por cuanto es importante trabajar en acciones concretas que involucren a

diferentes actores sociales, territoriales, institucionales y de esta manera garantizar un manejo y cuidado efectivo del ambiente.

TABLA 87 PROPUESTAS COMPONENTE BIOFÍSICO EN BASE A LAS COMPETENCIAS EXCLUSIVAS – CONCURRENTES

Acción	Programa y / o Proyecto	Presupuesto referencial al USD \$		Tipo de financiamiento (incluir valores referenciales)		
				Recursos propios del GAD USD \$	Recursos externos	Propios y externos (combinado)
Promover un proceso de formación que permita garantizar la protección y el manejo de los recursos naturales existentes en la Parroquia	Escuela de Formación Ambiental con ejercicio de reforestación y manejo de desechos sólidos	\$5.000,00	2022-2024 I y II	\$5.000,00	-	-
Potenciar el turismo a través de la promoción de atractivos turísticos, dotación de infraestructura y la generación de capacidades en el talento humano	Campaña de promoción y difusión de atractivos turísticos de la parroquia	\$5.000,00	2022-2024 I	\$5.000,00	-	-
	Fomentar el turismo deportivo y visitas a las canchas de césped por campeonatos recintos	\$5.000,00	2022-2024	\$5.000,00	-	-
Realizar un diagnóstico de la sub cuenca del Río Chimbo donde se expresen los niveles de contaminación, deforestación y las zonas prioritarias para la restauración ecológica.	Adecuación de sitios del río para balneario con vestidores, baños, agua y salva vidas.	\$11.200,00	2022-2024	\$11.200,00	-	-
Control, vigilancia y cambio de hábitos en manejo de desechos sólidos	Creación de Comisión Técnica para la gestión de los desechos sólidos de la parroquia	-		-	-	-
Aprovechamiento de las precipitaciones	Construir reservorios de agua en recintos y sectores	\$5.000,00	2022-2024 I	\$5.000,00	-	-

Elaborado: Equipo Consultor 2020

1.7 Programas y/o proyectos de gestión biofísicos

Se ha identificado las acciones priorizadas y que están fuera de la competencia del GAD parroquial para ser consideradas en el modelo de gestión, con la finalidad de definir estrategias de articulación en la ejecución de los proyectos. Estas propuestas deben ser consideradas como parte de la gestión de la presidenta y/o la comisión que tenga que ver con el medio ambiente.

TABLA 88 PROPUESTAS BIOFÍSICO QUE NO TIENEN RELACIÓN CON LAS COMPETENCIAS

Acciones	Proyecto propuesto	Entidad competente de ejecución de proyecto	Tiempo de realización	Financiamiento (incluir valores referenciales)
Promover acciones de cuidado de la naturaleza, estableciendo elementos de articulación con organismos rectores del cuidado del medio ambiente para conseguir un desarrollo sostenible	Gestionar la dotación de tachos plásticos verde y azul a los recintos y sectores para separar orgánicos de los desechos sólidos artificiales.	Prefectura del Guayas Ministerio de Ambiente y Agua Haciendas Privadas NICOVITA	Mediano y largo plazo 2021-2024	Indeterminado
	Gestionar ante el Ministerio de Ambiente y Agua la supervisión y control de la empresa de balanceados presentes en el territorio para disminuir los malos olores y la contaminación.	Prefectura del Guayas Ministerio de Ambiente y Agua Municipio de Yaguachi	Mediano y largo plazo 2021-2024	Indeterminado
Estimular el cumplimiento de la normativa ambiental a través de la participación ciudadana y la coordinación con las autoridades competentes exigir la responsabilidad socio-ambiental en el área de influencia de la industria agroindustrial.	Elaborar resolución que demande al Municipio de Yaguachi y Ministerio de Ambiente y Agua la regulación, control y sanción de usos de pesticidas en cultivo de banano, caña y arroz.	GAD Parroquial Ministerio de Ambiente y Agua Municipio de Yaguachi	Mediano y largo plazo 2021-2024	Indeterminado

Elaborado: Equipo Consultor 2020

2.4.1.9 Cambio Climático

El estudio del cambio climático permitirá alcanzar beneficios locales importantes en temas como: desarrollo sostenible, salud pública, seguridad alimentaria, biodiversidad, calidad ambiental, medios de vida y transición hacia sistemas productivos sostenibles. Las medidas y acciones de adaptación y mitigación pueden influir de forma positiva en la consecución de otros objetivos sociales, ambientales e, incluso, económicos de los gobiernos locales y viceversa. Asimismo, la vinculación de las competencias y objetivos estratégicos de la parroquia, con la adaptación y la mitigación del cambio climático, también podrían contribuir a evitar o disminuir costos como, por ejemplo, aquellos vinculados con los impactos asociados a la ocurrencia de eventos climáticos extremos.

El análisis se centra en la realización de una “estimación de riesgo climático” ejecuta a partir de los programas/proyectos identificados y priorizados por en el actual PDOT, en este punto es clave la identificación del denominado “elemento expuesto”, siendo pertinente destacar la “estimación de riesgo climático”, es importante tener presente que un “elemento expuesto” puede ser todo un proyecto o una parte de él.

Una vez que se ha elegido el elemento expuesto es sobrepuesto en cada uno de los mapas de amenazas climáticas suministrados, para reconocer el nivel de amenaza al que está expuesto en cada caso, siendo este el valor del respectivo “pixel”; en tanto que si se trata de un sistema de tipo lineal, los valores de amenaza varían entre 1 y 5 y su asignación es conforme se indica la Herramienta para la integración de criterios de Cambio Climático en los Planes de Desarrollo y Ordenamiento Territorial, una vez que se ha definido la amenaza climática y se ha estimado el nivel en que puede afectar al elemento expuesto es necesario cuantificar el grado de exposición que dicho elemento posee.

Para hacer la determinación de la vulnerabilidad del elemento expuesto, se debe proceder a la identificación y descripción de los potenciales impactos que las amenazas climáticas y sus efectos físicos tendrían sobre el elemento expuesto. El paso siguiente constituye el cálculo de la sensibilidad y la capacidad de adaptación que posee el elemento expuesto, para ya una vez determinados los valores de amenaza, exposición, sensibilidad y capacidad de adaptación (estos dos últimos parámetros conforman la vulnerabilidad del elemento expuesto), se calculará el valor del riesgo climático del elemento expuesto y una vez que se ha completado el análisis y los impactos están identificados categorizados, es posible efectuar un planteamiento de las respuestas o alternativas de solución, las respuestas, así formuladas, constituyen las medidas de adaptación, de la adaptación en ellos, a continuación presentamos las siguientes tablas donde se expone las variables en relación a las amenazas climáticas en un periodo histórico así como su interpretación y su escenario referencial, así mismo también se pone en manifiesto las Variables para la valoración del riesgo climático en los proyectos y programas a desarrollarse en la parroquia y finalmente las Medidas de adaptación al Cambio Climático para proyectos a desarrollarse en la Parroquia Rural de Yaguachi Viejo “Cone”.

TABLA 89 AMENAZAS CLIMÁTICAS DE LOS PROGRAMAS O PROYECTOS A DESARROLLARSE EN LA PARROQUIA

	Variable	Concepto	Período Histórico 1981 -2015	Interpretación	Escenario Referencial 2016 -2040	Interpretación	Escenario Pesimista 2016 -2040	Interpretación
Amenazas Climáticas	Sequía	Períodos prolongados sin lluvias, o con volúmenes de precipitación muy bajos. Dicha escasez de precipitaciones incide en la producción de los cultivos y afecta el abastecimiento de agua para sus diferentes usos	0 Nulo	La tendencia es hacia la reducción del número de días secos consecutivos al año (Es decir habrá más días con lluvias y las sequías serían más cortas. Por lo tanto el nivel de amenaza es nulo	0 Nulo	La tendencia es hacia la reducción del número de días secos consecutivos al año (Es decir habrá más días con lluvias y las sequías serían más cortas. Por lo tanto el nivel de amenaza es nulo	0 Nulo	La tendencia es hacia la reducción del número de días secos consecutivos al año (Es decir habrá más días con lluvias y las sequías serían más cortas. Por lo tanto el nivel de amenaza es nulo
	Lluvias Intensas	Ocurrencia de altos volúmenes de precipitación en un periodo corto de tiempo (de 1 a varios días). Éstos pueden exceder los valores normales que se presentan en el año/mes, y ocasionan afectaciones en la producción o en algunos de los sectores asociados a la misma (vías, infraestructura productiva, viviendas, etc.).	2 Bajo	La tendencia es hacia el aumento de 1 día cada 5 o 10 años (Habrían 3 días más con lluvias extremas hacia el año 2030, y 6 días más con lluvias extremas hacia el año 2040)	2 Bajo	La tendencia es hacia el aumento de 1 día cada 5 o 10 años (Habrían 3 días más con lluvias extremas hacia el año 2030, y 6 días más con lluvias extremas hacia el año 2040)	3 Moderado	La tendencia es hacia el aumento de 1 día cada 2 o 5 años (Habrían 6 días más con lluvias extremas hacia el año 2030, y 15 días más con lluvias extremas hacia el año 2040)
	Alta Temperatura	Valores muy altos de temperatura que se pueden dar en uno o varios días, y que producen efectos sobre poblaciones humanas, cultivos, bienes y servicios.	1 Muy Bajo	La tendencia es hacia el aumento de 1 día cada 10 o más años (Habría un día y medio más con temperaturas muy altas hacia el año 2030, y 3 días más con temperaturas muy altas hacia el año 2040)	2 Bajo	La tendencia es hacia el aumento de 1 día cada 5 o 10 años (Habrían 3 días más con temperaturas muy altas hacia el año 2030, y 6 días más con temperaturas muy altas hacia el año 2040)	3 Moderado	La tendencia es hacia el aumento de 1 día cada 2 o 5 años (Habrían 6 días más con temperaturas muy altas hacia el año 2030, y 15 días más con temperaturas muy altas hacia el año 2040)

Elaborado: Equipo Consultor 2020

TABLA 90 VARIABLES DE PARA LA VALORACIÓN DEL RIESGO CLIMÁTICO EN LOS PROYECTOS Y PROGRAMAS A DESARROLLARSE EN LA PARROQUIA

Variable	Concepto	Grado	Interpretación
Exposición Climática	La estimación del grado de exposición está en función de los siguientes aspectos: Proporción del elemento expuesto susceptible de ser afectado por una amenaza climática. Cambios (incrementos) en la exposición a una amenaza climática a lo largo del tiempo. Frecuencia de eventos climáticos extremos y/o sus efectos físicos directos (ej., derrumbes, inundaciones, agujas, subidas del nivel del mar) en la zona donde se ubica el elemento expuesto.	2 (bajo)	La exposición climática es baja cuando la proporción del área del elemento expuesto a la amenaza climática corresponde del 21% al 40%.
Sensibilidad	Depende de las características propias del elemento expuesto que lo vuelven susceptible frente a amenazas climáticas. Puede ser más pronunciada cuando las consecuencias de la amenaza climática afectan a un recurso clave para alcanzar el objetivo del proyecto. Puede verse acentuada por “presiones no climáticas” (ambientales, sociales, políticas o económicas) que un determinado elemento expuesto enfrente, mismas que pueden identificarse durante la fase de diagnóstico del PDOT.	2 (Bajo)	El elemento expuesto es poco susceptible a presentar daños frente a la amenaza climática, permitiendo que el programa/proyecto opere con relativa normalidad.
Capacidad adaptativa	Capacidad de los sistemas, las instituciones, los seres humanos y otros organismos para acoplarse, prepararse y responder ante posibles daños, aprovechar las oportunidades, o afrontar las consecuencias de las amenazas climáticas o sus efectos. Los proyectos con mayor capacidad adaptativa pueden responder mejor ante las amenazas climáticas. Esta capacidad de adaptación reduciría, parcialmente, los daños ocasionados por la amenaza climática, limitando el funcionamiento normal del proyecto.	3 (Moderado)	El elemento expuesto tiene una capacidad de respuesta moderada para hacer frente a las amenazas climáticas.
Vulnerabilidad	La vulnerabilidad climática es la propensión o predisposición a ser afectado negativamente; comprende una variedad de conceptos y elementos que incluyen la sensibilidad o susceptibilidad al daño, la capacidad de respuesta y de resiliencia.	1 (Muy Baja)	Para el cálculo de la vulnerabilidad debe analizarse la “sensibilidad” y la “capacidad de adaptación”
Riesgo Climático	El riesgo climático resulta de la interacción de la amenaza, exposición y vulnerabilidad climática. Es factible estimar el riesgo climático del elemento expuesto, aplicando la fórmula $Rc=Amenaza * Exposición * (Sensibilidad/Capacidad Adaptativa)$	2 (Bajo)	El riesgo climático que afectaría los proyectos o programas que se desarrollen en la parroquia es bajo esto quiere decir que con medidas de mitigación se puede superar estas potenciales amenazas.

Elaborado: Equipo Consultor 2020

TABLA 91 MEDIDAS DE ADAPTACIÓN AL CAMBIO CLIMÁTICO PARROQUIA RURAL DE YAGUACHI VIEJO “CONE”

Componente	Competencia	Proyecto	Elemento expuesto	Amenaza Climática	Impacto sobre el elemento expuesto	Medidas correctivas
Biofísico	Incentivar el desarrollo de actividades productivas comunitarias y la preservación de la biodiversidad del ambiente.	Restauración Ecológica de la Subcuenca del Río Chimbo	Zonas donde se desarrolla la restauración	Sequia Lluvias intensas	Mortalidad de las plántulas por falta o exceso de agua	Restauración forestal con especies nativas resistentes a ese tipo de amenazas Capacitación a vecinos de los barrios, comunas, recintos donde se realice la reforestación para el cuidado de las plántulas Construcción de reservorios de agua de riego para almacenar el agua en el invierno para ser utilizada en el verano
		Campaña de promoción y difusión de atractivos turísticos de la parroquia	Infraestructura Turística	Lluvias intensas	Destrucción y deterioro de la infraestructura turística	Mantenimiento constante de la infraestructura turística por parte del GAD y los sectores turísticos.

Elaborado: Equipo Consultor 2020

PROPUESTA COMPONENTE ASENTAMIENTOS HUMANOS

La propuesta del componente de asentamientos humanos aporta a la visión general (mirada prospectiva del territorio) mediante sus objetivos estratégicos de desarrollo, políticas, estrategias, metas e indicadores, programas y/o proyectos sobre un modelo territorial deseado, para mejorar la calidad de vida de la población.

PONDERACIÓN DE PROPUESTA

La formulación de propuesta según la guía, debe tomar en cuenta los siguientes contenidos previos:

- La información presentada en el diagnóstico estratégico
- Las acciones definidas en el plan de trabajo de las autoridades electas
- La propuesta del PDOT vigente
- Las competencias exclusivas y/o funciones que ejerce el GAD
- Visibilizar los actores que intervendrían por el relacionamiento institucional

2.4.2.1 Alcance de la propuesta

La información presentada en el diagnóstico estratégico. - Los resultados de las matrices de sistematización de los problemas y potencialidades del informe diagnóstico, contrastado con las matrices de relacionamiento de acciones frente a los problemas y potencialidades por competencias y actores territoriales, revela que todas las problemáticas y potencialidades sentidas conducen a la formulación de propuesta a que sean propuestas de programas y/o proyectos de gestión, por cuanto resolver o potenciar los problemas y potencialidades identificadas no corresponden a las competencias y/o funciones del GAD Parroquial Rural Yaguachi Viejo CONE.

Las acciones definidas en el plan de trabajo de las autoridades electas. – El Plan de trabajo presentado al CNE contiene las siguientes acciones que guarda relación con el componente de asentamientos humanos:

- Gestionar un mejor servicio de agua potable en la parroquia
- Gestionar el sistema de alcantarillado sanitario ante otros niveles de gobierno
- Impulsar convenios con el Gobierno Central, GAD Provincial y Cantonal, para la construcción y mejoramiento de la vialidad urbana y rural en la jurisdicción parroquial
- Gestionar el mejoramiento y ampliación de la infraestructura recreativa y deportiva
- Gestionar plan de vivienda social

La propuesta del PDOT vigente. – Del informe individual de revisión del PDOT anterior con relación a la propuesta, acogeremos las propuestas que a nuestro criterio están vigentes de implementar porque responden a necesidades sentidas de los recintos y sectores.

Las propuestas de programas y/o proyectos del informe de evaluación del PDOT vigente, la máxima autoridad a considerado acoger en la planificación 2019-2024, las propuestas siguientes que no se ejecutaron en el anterior PDOT 2015-2025:

- Gestionar estudio y Diseño de sistemas alternativos de dotación de agua potable a sectores rurales
- Gestionar la construcción de sistemas comunitarios de agua potable en recintos y sector
- Gestionar implementación de sistemas de saneamiento alternativos en asentamientos dispersos.
- Gestionar sistema integral de alcantarillado sanitario para los recintos Vuelta Larga, San Fernando, Santa Rosa y El Deseo.
- Gestionar la legalización de las comunidades
- Gestionar la instalación de tachos de basuras en los recintos y sectores
- Gestionar programas de vivienda de interés social
- Gestionar remodelación del Cuerpo de Bombero
- Gestionar construcción de aceras, bordillos y adoquinado de calles
- Gestionar el mejoramiento y ampliación de la red de alumbrado público y energía eléctrica
- Gestionar ampliación de la red de alumbrado público a los barrios de la cabecera parroquial

Las competencias exclusivas y/o funciones que ejerce el GAD. – El informe de definición del proceso de actualización del PDOT 2019-2024, aclara que, si bien las guías complementarias de lineamientos de Planifica Ecuador, van hacer esenciales para incluir temas tales como: Objetivos de Desarrollo Sostenible (ODS); Enfoques de Igualdad, Gestión de Riesgos, Cambio Climático, Prospectiva Estratégica que son partes de la actualización, nosotros consideramos también adicional, el enfoque de desarrollo de competencias y gestión de recursos.

Es un avance, el que la formulación de la propuesta presente matrices separadas de lo que el GAD ejecutaría de lo que GAD gestionaría, para que la evaluación del cumplimiento del PDOT sea en relación al desarrollo de las siguientes competencias y funciones:

TABLA 92 COMPETENCIA Y FUNCIONES GAD PARROQUIALES

Competencias exclusivas	Funciones más desarrolladas
Planificación Desarrollo	Grupos de atención prioritaria
Infraestructura y Equipamiento	Patrocinar el arte, el deporte y la cultura
Mantenimiento Vialidad rural	Participación Ciudadana
Fomento productivo	Economías Populares y Solidarias
Convenios de Delegación	Minga Comunitarias de Obras
Organización de Población Rural	
Veeduría de la calidad de las obras y servicios	
Cooperación Internacional	

Fuente: Informe de evaluación del PDOT CONE 2015-2019 **Elaborado:** Equipo Consultor 2020

Visibilizar los actores que intervendrían por el relacionamiento institucional. - El actor más importante para el componente asentamientos humanos por su capacidad de adjudicar equipamiento urbano es el Municipio San Jacinto de Yaguachi, seguido, de la Prefectura del Guayas, por su capacidad de realizar mantenimiento vial, riego y fomento productivo.

Por otro lado, la empresa privada, siendo la beneficiaria directa del suelo, agua y mano de obra que oferta el territorio, se presenta como un actor de menor impacto en el componente de asentamiento humano o sin propuestas y/o proyectos por recintos o sectores.

TABLA 93 RELACIONAMIENTO DE ACCIONES ASENTAMIENTOS HUMANOS CON COMPETENCIAS Y ACTORES

Acciones propuestas en el diagnóstico estratégico	Relacionamiento			
	Plan de trabajo autoridades	PDOT vigente (Etapa "Propuesta")	Competencias exclusivas del GAD	Con otros actores (GAD, Ejecutivo desconcentrado)
	Si/No	Si/No	Si/No	Identificar
Gestionar el mantenimiento rutinario de caminos a la Prefectura del Guayas	Si	Si	No	Prefectura del Guayas
Gestionar al Municipio de San Jacinto de Yaguachi la delegación de competencia de agua en recintos y sectores	No	No	No	Municipio de Yaguachi
Gestionar al Municipio de San Jacinto de Yaguachi la inversión en el estudio de dotación a agua	No	No	No	Municipio de Yaguachi

potable para la cabecera, recinto y sectores				
Gestionar la conformación del Comité Parroquial de Emergencias conjuntamente con SNGR.	Si	No	No	Junta Parroquial SNGR
Promover la resolución los conflictos de propiedad de la tierra	No	No	No	Secretaria de Tierras Municipio de Yaguachi
Gestionar el eje cabecera-Santa Rosa – El Deseo hacia Cruce Bueno	No	No	No	Junta Parroquial Municipio de Yaguachi
Aprobar un monto contraparte en presupuestos participativos para convenios de mantenimiento	Si	Si	No	Prefectura del Guayas
Planificar la construcción de tanques elevados en coordinación con el Municipio	No	No	No	Prefectura del Guayas Ministerio de Ambiente y Agua
Fortalecer la incidencia de las unidades básicas de participación y organizaciones de la sociedad civil para la legalización de recintos y sectores	No	No	Si	Junta Parroquial FEPP
Promover programas y/o proyectos para la organización de la población de cooperación internacional	No	No	Si	Junta Parroquial FEPP
Descentralizar la Junta Parroquial mediante una oficina en el Recinto El Deseo	No	No	No	Prefectura del Guayas Ministerio de Ambiente y Agua
Inclusiones de propuestas participativas				
Gestionar estudio y Diseño de sistemas alternativos de dotación de agua potable a sectores rurales	No	No	No	Prefectura del Guayas Ministerio de Ambiente y Agua
Gestionar la construcción de sistemas comunitarios de agua potable en recintos y sector	No	No	No	Prefectura del Guayas Ministerio de Ambiente y Agua
Gestionar implementación de sistemas de saneamiento alternativos en asentamientos dispersos.	No	No	No	Prefectura del Guayas Ministerio de Ambiente y Agua
Gestionar sistema integral de alcantarillado sanitario para los recintos Vuelta Larga, San Fernando, Santa Rosa y El Deseo.	No	No	No	Junta Parroquial Municipio de Yaguachi

Gestionar la instalación de tachos de basuras en los recintos y sectores	No	No	No	Junta Parroquial Municipio de Yaguachi
Gestionar programas de vivienda de interés social	No	No	No	Junta Parroquial Municipio de Yaguachi
Gestionar remodelación del Cuerpo de Bombero	No	No	No	Junta Parroquial Municipio de Yaguachi
Gestionar construcción de aceras, bordillos y adoquinado de calles	No	No	No	Junta Parroquial Municipio de Yaguachi
Gestionar el mejoramiento y ampliación de la red de alumbrado público y energía eléctrica	No	No	No	Junta Parroquial Municipio de Yaguachi CNEL
Gestionar ampliación de la red de alumbrado público a los barrios de la cabecera parroquial	No	No	No	Junta Parroquial Municipio de Yaguachi CNEL

Elaborado: Equipo Consultor 2020

2.4.2.2 Objetivos estratégicos Asentamientos Humanos

Objetivo #2

Promover el uso de los espacios de encuentro común para la recreación y deporte de las familias de barrios, recintos y sectores con los debidos cuidados post-covid 19.

Objetivo #3:

Incrementar los niveles de conectividad territorial y acceso digital de recintos y sectores de la parroquia enfocados a las Economías Populares y Solidarias.

2.4.2.3 Políticas Públicas de Asentamientos Humanos

- Mejorar el equipamiento urbano de barrios, recintos y sectores realizando mantenimientos preventivos de infraestructura y equipamiento recreativo, social y deportivo.
- Dotar progresivamente de infraestructura y equipamiento recreativo, social y deportivo a los barrios, recintos y sectores de la Parroquia.
- Promover la corresponsabilidad de la gestión del habitat, riesgos y cambio climático en barrios, recintos y sectores.
- Convocar el mantenimiento preventivo de los espacios de uso común mediante mingas.
- Priorizar la construcción de obras en recintos y sectores no atendidos.
- Fomentar el mantenimiento de la vialidad rural de la parroquia Yaguachi Viejo CONE en coordinación con el GAD Provincial del Guayas y GAD Municipal de Yaguachi.
- Promover el acceso a las Tecnologías de la Información y Comunicación – TICs preferentemente orientadas a la salud preventiva de toda la población y la educación en la parroquia, de esta forma disminuir la brecha digital.

2.4.2.4 Estratégica asentamientos humanos

- Gestionar la responsabilidad social y ambiental de la empresa privada enfocado a fondos para programas y/ o proyectos de reforestación y embellecimiento de la infraestructura recreativa y deportiva de recintos y sectores.
- Gestionar ante Municipio de San Jacinto de Yaguachi el provisionamiento de terrenos en la cabecera parroquia y Recinto El Deseo para gestionar la construcción de Subcentro de Salud, Unidad de Policía Comunitaria, Oficia Descentralizada del GAD Parroquial Rural e infraestructura organizativa, recreativa y deportiva.
- Certificación y organización de los artesanos, albañiles, soldadores, carpinteros, etc., de la parroquia para que sean los beneficiarios directos del Reglamento de mingas comunitarias de obra, para el mantenimiento, rehabilitación, adecuación, ampliación de la infraestructura existente.

2.4.2.5 Metas componente Asentamientos Humanos

- Realizar mantenimiento preventivo a 20 infraestructuras recreativas, deportivas o social hasta 2024
- Construir 4 infraestructuras recreativas hasta 2024.
- Promover 4 integraciones deportivas recintales hasta 2024.
- Realizar mantenimiento preventivo rutinario a 14 km de vías de cuarto orden hasta 2024
- Brindar el servicio de acceso a internet en Infocentro a 5760 usuarios hasta 2024

2.4.2.6 Indicadores componente Asentamientos Humanos

- Número de infraestructura mantenidas
- Número de infraestructuras nuevas.
- Número de eventos deportivos organizados.
- Kilómetros de mantenimiento vial
- Número de usuarios del Infocentro

2.4.2.7 Anualización metas componente Asentamientos Humanos

Meta 2.1: Realizar mantenimiento preventivo a 20 infraestructuras recreativas, deportivas o social hasta 2024

Indicador: Número de infraestructura mantenidas

Cálculo de la variación anual								
M2.1 Realizar mantenimiento preventivo a 20 infraestructuras recreativa, deportiva o social hasta 2024								
Nombre del Indicador: Número de infraestructura mantenidas								
GAD	Serie del Indicador	Meta	Anualización de meta					
	2018 (LB)	2024 (MF)	2019	2020	2021	2022	2023	2024
GAD Parroquial CONE	0	20	2,00	3,00	4,00	5,00	5,00	1,00

Variación Anual	Decreciente	Creciente
VA=		1,00
Cálculo de la meta Anual		
Meta año 1	2019	2,00
Meta año 2	2020	5,00
Meta año 3	2021	9,00
Meta año 4	2022	14,00
Meta año 5	2023	19,00
Meta año 6	2024	20,00

Meta 2.2: Construir 4 infraestructuras recreativas hasta 2024.

Indicador: Número de infraestructuras nuevas.

Cálculo de la variación anual								
M2.2 Construir 4 infraestructuras recreativas hasta 2024.								
Nombre del Indicador: Número de infraestructura mantenidas								
GAD	Serie del Indicador	Meta	Anualización de meta					
	2018 (LB)	2024 (MF)	2019	2020	2021	2022	2023	2024
GAD Parroquial CONE	0	4	0,00	0,00	1,00	1,00	1,00	1,00

Variación Anual	Decreciente	Creciente
VA=		0
Cálculo de la meta Anual		
Meta año 1	2019	0,00
Meta año 2	2020	0,00
Meta año 3	2021	1,00
Meta año 4	2022	2,00
Meta año 5	2023	3,00
Meta año 6	2024	4,00

Meta 2.3: Promover 4 integraciones deportivas recintales hasta 2024.

Indicador: Número de eventos deportivos organizados.

Cálculo de la variación anual								
M2.3 Promover 5 integraciones deportivas recintales hasta 2024.								
Nombre del Indicador: Número de eventos deportivos organizados								
GAD	Serie del Indicador	Meta	Anualización de meta					
	2018 (LB)	2024 (MF)	2019	2020	2021	2022	2023	2024
GAD Parroquial CONE	0	4	0,00	0,00	1,00	1,00	1,00	1,00

Variación Anual	Decreciente	Creciente
VA=		0
Cálculo de la meta Anual		
Meta año 1	2019	0,00
Meta año 2	2020	0,00
Meta año 3	2021	1,00
Meta año 4	2022	2,00
Meta año 5	2023	3,00
Meta año 6	2024	4,00

Meta 2.4: Realizar mantenimiento preventivo rutinario a 14 km de vías de cuarto orden hasta 2024

Indicador: Kilómetros de mantenimiento vial

Cálculo de la variación anual								
M3.1 Realizar mantenimiento preventivo rutinario a 14 km de vías de cuarto orden hasta 2024								
Nombre del Indicador: Kilómetros de mantenimiento vial								
GAD	Serie del Indicador	Meta	Anualización de meta					
	2018 (LB)	2024 (MF)	2019	2020	2021	2022	2023	2024
GAD Parroquial CONE	0	14	0,00	0,00	2,00	3,00	4,00	5,00

Variación Anual	Decreciente	Creciente
VA=		1,00
Cálculo de la meta Anual		
Meta año 1	2019	0,00
Meta año 2	2020	0,00
Meta año 3	2021	2,00
Meta año 4	2022	5,00
Meta año 5	2023	9,00
Meta año 6	2024	14,00

Meta 2.5: Brindar el servicio de acceso a internet en Infocentro a 5760 usuarios hasta 2024

Indicador: Número de usuarios del Infocentro

Cálculo de la variación anual								
M3.2 Brindar el servicio de acceso a internet en Infocentro a 5760 usuarios hasta 2024								
Nombre del Indicador: Número de usuarios del Infocentro								
GAD	Serie del Indicador	Meta	Anualización de meta					
	2018 (LB)	2024 (MF)	2019	2020	2021	2022	2023	2024
GAD Parroquial CONE	0	5760	960	960	960	960	960	960

Variación Anual	Decreciente	Creciente
VA=		960
Cálculo de la meta Anual		
Meta año 1	2019	960
Meta año 2	2020	1920
Meta año 3	2021	2880
Meta año 4	2022	3840
Meta año 5	2023	4800
Meta año 6	2024	5760

2.4.2.4 Programas y/o proyectos de ejecución Asentamientos Humanos

La formulación de propuestas y/o proyectos son en realidad “ideas de propuesta”, que en esta fase no alcanzan ni a nivel de perfil de proyectos ni mucho menos a ingeniería de detalle. Las ideas de propuesta deben poder responder las preguntas siguientes: ¿qué hacer?, ¿dónde hacer?, ¿cómo hacer?, ¿con quién hacer?, ¿cuándo hacer? y ¿cuánto costará?

Para propósito de evaluación, como ya se comentó, hemos separado la presentación de la propuesta por “propuestas de ejecución” que corresponde a los programas y/o proyectos que la administración se responsabiliza en base a sus competencias y/ funciones a ejecutar con su presupuesto o con cooperación o fuentes de financiamientos, dentro de los siguientes instrumentos internos: POA, PAC, SIGAD, SOCE. Las propuestas de ejecución del PDOT es material de evaluación.

Uno de los elementos para ponderar la propuesta como lo es el diagnóstico estratégico, y dentro del el, las problemáticas y potencialidades sistematizadas, este elemento no permite formular propuesta de ejecución, ya que los problemas y potencialidades prioritarias resolver o potenciar para los 21 recintos y 15 sectores, no son de competencia del GAD parroquial Rural (vías, agua y alcantarillado) por lo tanto, devienen solo en propuestas de gestión. En consecuencia, las presentes propuestas de ejecución del componente de asentamientos humanos se basan en los siguientes elementos ponderativos: a) Las acciones definidas en el plan de trabajo de las autoridades electas, b) la propuesta del PDOT vigente y c) las competencias exclusivas y/o funciones que ejerce el GAD.

Además, hemos revisado en el Sistema Oficial de Contratación Pública del Ecuador (SOCE) los programas/proyectos que se adjudicaron, tanto al propio GAD Parroquial, como a otros similares, para determinar los costos referenciales que lo hemos vinculado a las restricciones del tamaño presupuestario anual con respecto al gasto de inversión.

Este contraste entre propuesta vs. presupuesto lo hacemos para identificar las brechas presupuestarias, para que, en el Modelo de Gestión se plantee las estrategias de articulación que se requiera para suplir el déficit de financiamiento, como lo es poner peso en la gestión vertical y la cooperación internacional, como también definir el tamaño del endeudamiento de obras sin presupuesto.

**TABLA 94 PROPUESTAS COMPONENTE ASENTAMIENTOS HUMANOS
EN BASE A LAS COMPETENCIAS EXCLUSIVAS – CONCURRENTES**

PT, PDOT anterior, Competencia y/o función	Programa y / o Proyecto	Presupuesto referencial	Año de realización y Trimestre	Tipo de financiamiento (incluir valores referenciales)		
				Recursos propios del GAD	Recursos externos	Propios y externos (combinado)
Competencia y/o función Art 65; literal b)	Mantenimiento, equipamiento de mejoramiento de infraestructura de interés y uso público y comunitario	\$26.864,99	2019 I y II	\$26.864,99	No	No
Competencia y/o función Art 65; literal b)	Remodelación y mejoramiento del UPC - Unidad de Policía Comunitario (Aporte para la creación)	\$3.129,75	2019 I	\$3.129,75	No	No

Plan de trabajo	Conformación de Comisión Técnica de gestión de agua en recintos y sectores	-	2021-2024 I, II, III y IV	-	No	No
Plan de trabajo	Conformación de Comisión Técnica de gestión de alcantarillado	-	2021-2024 I, II, III y IV	-	No	No
Plan de trabajo	Conformación de Comisión Técnica de gestión de mantenimiento vial	-	2021-2024 I, II, III y IV	-	No	No
Plan de trabajo	Conformación de Comisión Técnica de gestión de vivienda de interés social	-	2021-2024 I, II, III y IV	-	No	No
Plan de trabajo	Conformación de Comisión Técnica de gestión de infraestructura y equipamiento para recintos y sectores	-	2021-2024 I, II, III y IV	-	No	No
Competencia y/o función Art 65; literal b)	Mantenimiento Parque central cabecera	\$2.000,00	2021-2024 I, II, III y IV	2.000,00	No	No
Competencia y/o función Art 65; literal b)	Mantenimiento Parque Infantil Malecón	\$2.000,00	2021-2024 I, II, III y IV	2.000,00	No	No
Competencia y/o función Art 65; literal b)	Mantenimiento Cancha de uso múltiple cabecera	\$2.000,00	2021-2024 I, II, III y IV	2.000,00	No	No
Competencia y/o función Art 65; literal b)	Mantenimiento y adecuaciones Gad Parroquial y Tenencia Política	\$5.000,00	2021-2024 I, II, III y IV	5.000,00	No	No
Competencia y/o función Art 65; literal b)	Mantenimiento Cancha de fútbol césped y Juegos infantiles Recinto 4 de Mayo	\$4.000,00	2021-2024 I, II, III y IV	4.000,00	No	No
Competencia y/o función Art 65; literal b)	Mantenimiento Juegos infantiles Recinto El Deseo	\$2.000,00	2021-2024 I, II, III y IV	2.000,00	No	No
Competencia y/o función Art 65; literal b)	Mantenimiento Cancha de uso múltiple y Juegos infantiles Recinto Jaboncillo	\$4.000,00	2021-2024 I, II, III y IV	4.000,00	No	No
Competencia y/o función Art 65; literal b)	Mantenimiento Juegos infantiles Recinto La Cepa	\$2.000,00	2021-2024 I, II, III y IV	2.000,00	No	No
Competencia y/o función Art 65; literal b)	Mantenimiento Cancha de fútbol césped Recinto La Chiquita	\$2.000,00	2021-2024 I, II, III y IV	2.000,00	No	No
Competencia y/o función Art 65; literal b)	Mantenimiento Cancha de uso múltiple Recinto La Inmaculada	\$2.000,00	2021-2024 I, II, III y IV	2.000,00	No	No

Competencia y/o función Art 65; literal b)	Mantenimiento Cancha de uso múltiple Recinto La Unión	\$2.000,00	2021-2024 I, II, III y IV	2.000,00	No	No
Competencia y/o función Art 65; literal b)	Mantenimiento Cancha de uso múltiple Recinto La Mercedes	\$2.000,00	2021-2024 I, II, III y IV	2.000,00	No	No
Competencia y/o función Art 65; literal b)	Mantenimiento Cancha de uso múltiple Recinto Pampa del Guasmo	\$2.000,00	2021-2024 I, II, III y IV	2.000,00	No	No
Competencia y/o función Art 65; literal b)	Mantenimiento Cancha de uso múltiple Recinto Puerto La Chiquita	\$2.000,00	2021-2024 I, II, III y IV	2.000,00	No	No
Competencia y/o función Art 65; literal b)	Mantenimiento Juegos infantiles Recinto San Fernando	\$2.000,00	2021-2024 I, II, III y IV	2.000,00	No	No
Competencia y/o función Art 65; literal b)	Mantenimiento Cancha de uso múltiple y Juegos infantiles Recinto Santa Rosa 1	\$4.000,00	2021-2024 I, II, III y IV	4.000,00	No	No
Competencia y/o función Art 65; literal b)	Mantenimiento Cancha de uso múltiple y Juegos infantiles Recinto Santa Rosa 2	\$4.000,00	2021-2024 I, II, III y IV	4.000,00	No	No
Competencia y/o función Art 65; literal b)	Mantenimiento Cancha de uso múltiple y Juegos infantiles Recinto Villa Carmen	\$4.000,00	2021-2024 I, II, III y IV	4.000,00	No	No
Competencia y/o función Art 65; literal b)	Mantenimiento Cancha de uso múltiple Recinto Vuelta Larga	\$2.000,00	2021-2024 I, II, III y IV	2.000,00	No	No
Competencia y/o función Art 65; literal b)	Construcción Parque Infantil Recinto Estrella de campo	\$7.000,00	2021-2024 I, II, III y IV	7.000,00	No	No
Competencia y/o función Art 65; literal b)	Construcción Parque Infantil Sector Victoria de las Mercedes	\$7.000,00	2021-2024 I, II, III y IV	7.000,00	No	No
Competencia y/o función Art 65; literal b)	Construcción Parque Infantil Sector Atara	\$7.000,00	2021-2024 I, II, III y IV	7.000,00	No	No
Competencia y/o función Art 65; literal b)	Construcción Parque Infantil Sector Nueva Vida	\$7.000,00	2021-2024 I, II, III y IV	7.000,00	No	No

Competencia y/o función Art 65; literal c)	Realizar mantenimiento preventivo rutinario a 14 km de vías de cuarto orden	\$30.000,00	2021-2024 I, II, III y IV	30.000,00	No	No
Competencia y/o función Art 65; literal c)	Mantenimiento de la viabilidad rural de la parroquia Yaguachi Viejo Cone	\$29.535,74	2019 I	29.535,74	No	No
Competencia y/o función Art 65; literal f)	Elaboración participativa de planes de gestión de riesgos a nivel de cabecera, recintos y sectores	Contraparte \$ 15.000,00	2021-2024 I, II, III y IV	\$ 15.000,00	No	No
Competencia y/o función Art 65; literal f)	Realización de integración deportiva de recintos y sectores	\$3.000,00	2021-2024 III	3.000,00	No	Si
Competencia y/o función Art 65; literal f)	Infocentro cabecera parroquial	\$3.500,00	2021-2024 III	3.500,00	No	Si
Competencia y/o función Art 65; literal f)	Capacitación a dirigentes/as de recintos y sectores en uso de las TICs aplicadas a la economía del cuidado para la salud de los grupos de atención prioritaria	\$4.000,00	2021-2024 III	3.000,00	No	Si

Elaborado: Equipo Consultor 2020

2.4.2.4 Programas y/o proyectos de gestión Asentamientos Humanos

Se ha identificado las acciones priorizadas y que están fuera de la competencia del GAD parroquial para ser consideradas en el modelo de gestión, con la finalidad de definir estrategias de articulación en la ejecución de los proyectos. Estas propuestas deben ser consideradas como parte de la gestión de la presidenta y /o la comisión que tenga que ver con infraestructura, equipamiento y mantenimiento vial.

Por otro lado, la responsabilidad de gestionar los programas y/o proyectos que no guardan relación con las competencias y/ funciones, se denominan “propuestas de gestión”, si bien no se ha presentado por parte del Municipio y Prefectura sus programaciones plurianuales para obras, bins y servicios considerados para parroquia en el periodo 2019-2023, hemos considerado propuestas de gestión demandables por la parroquia.

**TABLA 95 PROPUESTAS ASENTAMIENTOS HUMANOS QUE NO TIENEN RELACIÓN
CON LAS COMPETENCIAS**

Acciones	Proyecto propuesto	Entidad competente de ejecución de proyecto	Tiempo de realización	Financiamiento (incluir valores referenciales)
Mejorar las condiciones de trabajo del espacio de los oficiales de policía para una mejor labor en recintos y sectores	Remodelación y mejoramiento del UPC - Unidad de Policía Comunitario	Junta Parroquial Ministerio de Gobierno	Mediano y largo plazo 2019-2024	Propuesta de gestión PDOT 2019-2024 \$3.129,75
	Gestionar construcción de UPC en Recinto Santa Rosa	Policía Nacional		
Cumplimiento con el Plan de Trabajo CNE	Conformación de Comisión Técnica de gestión de agua en recintos y sectores	Junta Parroquial CPCCS	Mediano y largo plazo 2019-2024	-
Cumplimiento con el Plan de Trabajo CNE	Conformación de Comisión Técnica de gestión de alcantarillado	Junta Parroquial CPCCS	Mediano y largo plazo 2019-2024	-
Cumplimiento con el Plan de Trabajo CNE	Conformación de Comisión Técnica de gestión de vivienda de interés social	Junta Parroquial CPCCS	Mediano y largo plazo 2019-2024	-
Descentralizar la Junta Parroquial mediante una oficina en el Recinto El Deseo	Gestionar la regeneración urbana del Recinto El Deseo mejorando los portales y parqueaderos enfocados a jerarquizar los comedores y darles un orden a los comerciantes informales.	Municipio San Jacinto de Yaguachi Junta Parroquial	Mediano y largo plazo 2021-2024	-
Propuesta de gestión	Gestionar el mantenimiento rutinario de caminos a la Prefectura del Guayas	Prefectura del Guayas	Mediano y largo plazo 2021-2024	-
Propuesta de gestión	Gestionar al Municipio de San Jacinto de Yaguachi la delegación de	Municipio de Yaguachi	Mediano y largo plazo 2021-2024	-

	competencia de agua en recintos y sectores			
Propuesta de gestión	Gestionar al Municipio de San Jacinto de Yaguachi la inversión en el estudio de dotación a agua potable para la cabecera, recinto y sectores	Municipio de Yaguachi	Mediano y largo plazo 2021-2024	-
Propuesta de gestión	Gestionar la conformación del Comité Parroquial de Emergencias conjuntamente con SNGR.	Junta Parroquial SNGR	Mediano y largo plazo 2021-2024	-
Propuesta de gestión	Promover la resolución los conflictos de propiedad de la tierra	Secretaria de Tierras Municipio de Yaguachi	Mediano y largo plazo 2021-2024	-
Propuesta de gestión	Gestionar el eje cabecera-Santa Rosa – El Deseo hacia Cruce Bueno	Junta Parroquial Municipio de Yaguachi	Mediano y largo plazo 2021-2024	-
Propuesta de gestión	Aprobar un monto contraparte en presupuestos participativos para convenios de mantenimiento	Prefectura del Guayas	Mediano y largo plazo 2021-2024	-
Propuesta de gestión	Planificar la construcción de tanques elevados en coordinación con el Municipio	Prefectura del Guayas Ministerio de Ambiente y Agua	Mediano y largo plazo 2021-2024	-
Propuesta de gestión	Descentralizar la Junta Parroquial mediante una oficina en el Recinto El Deseo	Junta Parroquial Municipio de Yaguachi	Mediano y largo plazo 2021-2024	-
Propuesta de gestión	Gestionar estudio y Diseño de sistemas alternativos de dotación de agua potable a sectores rurales	Prefectura del Guayas Ministerio de Ambiente y Agua	Mediano y largo plazo 2021-2024	-
Propuesta de gestión	Gestionar la construcción de sistemas comunitarios de agua potable en recintos y sector	Prefectura del Guayas Ministerio de Ambiente y Agua	Mediano y largo plazo 2021-2024	-

Propuesta de gestión	Gestionar implementación de sistemas de saneamiento alternativos en asentamientos dispersos.	Prefectura del Guayas Ministerio de Ambiente y Agua	Mediano y largo plazo 2021-2024	-
Propuesta de gestión	Gestionar sistema integral de alcantarillado sanitario para los recintos Vuelta Larga, San Fernando, Santa Rosa y El Deseo.	Junta Parroquial Municipio de Yaguachi	Mediano y largo plazo 2021-2024	-
Propuesta de gestión	Gestionar la instalación de tachos de basuras en los recintos y sectores	Junta Parroquial Municipio de Yaguachi	Mediano y largo plazo 2021-2024	-
Propuesta de gestión	Gestionar programas de vivienda de interés social	Junta Parroquial Municipio de Yaguachi	Mediano y largo plazo 2021-2024	-
Propuesta de gestión	Gestionar remodelación del Cuerpo de Bombero	Junta Parroquial Municipio de Yaguachi	Mediano y largo plazo 2021-2024	-
Propuesta de gestión	Gestionar construcción de aceras, bordillos y adoquinado de calles	Junta Parroquial Municipio de Yaguachi	Mediano y largo plazo 2021-2024	-
Propuesta de gestión	Gestionar el mejoramiento y ampliación de la red de alumbrado público y energía eléctrica	Junta Parroquial Municipio de Yaguachi CNEL	Mediano y largo plazo 2021-2024	-
Propuesta de gestión	Gestionar ampliación de la red de alumbrado público a los barrios de la cabecera parroquial	Junta Parroquial Municipio de Yaguachi CNEL	Mediano y largo plazo 2021-2024	-

Elaborado: Equipo Consultor 2020

2.4.2 PROPUESTA COMPONENTE SOCIOCULTURAL

La propuesta del componente sociocultural aporta a la visión integral, con enfoque centrado en los grupos prioritarios, mediante sus objetivos estratégicos de desarrollo, políticas, estrategias, metas e indicadores, programas y/o proyectos sobre un modelo territorial deseado, para mejorar la calidad de vida de la población.

PONDERACIÓN DE PROPUESTA

La formulación de propuesta según la guía, debe tomar en cuenta los siguientes contenidos previos:

- La información presentada en el diagnóstico estratégico
- Las acciones definidas en el plan de trabajo de las autoridades electas
- La propuesta del PDOT vigente
- Las competencias exclusivas y/o funciones que ejerce el GAD
- Visibilizar los actores que intervendrían por el relacionamiento institucional

2.4.3.1 Alcance de la propuesta

La información presentada en el diagnóstico estratégico. -

Posterior a la etapa de diagnóstico en la cual se identifica los problemas y potencialidades de los grupos prioritarios tanto a nivel social como cultura se puede definir una propuesta de trabajo para el GAD que logre aterrizar derechos. La formulación de propuestas que enmarquen programas y/o proyectos de gestión, requiere de la vinculación de otras instituciones por cuanto resolver o potenciar los problemas y potencialidades identificadas no corresponden a las competencias y/o funciones del GAD Parroquial Rural CONE.

Las acciones definidas en el plan de trabajo de las autoridades electas. – El Plan de trabajo presentado al CNE contiene las siguientes acciones que guarda relación con el componente sociocultural:

- Gestionar ante el Ministerio de Salud, infraestructura de salud para que mejor la atención medica de la población.
- Gestionar el mejoramiento y ampliación de la infraestructura recreativa y deportiva.
- Gestionar convenios con otros niveles de gobierno, en beneficio de grupos vulnerables.
- Gestionar plan de vivienda de interés social.

La propuesta del PDOT vigente. – Del informe individual de revisión del PDOT anterior con relación a la propuesta, nos acogeremos al PDOT vigente, objetivo 2 y 3, para que sea meta de resultados, re-formuladas y actualizadas.

Las competencias exclusivas y/o funciones que ejerce el GAD. – El informe de definición del proceso de actualización del PDOT 2019-2024, aclara que, si bien las guías complementarias de lineamientos que para Planifica Ecuador van hacer esenciales para incluir temas tales como: Objetivos de Desarrollo Sostenible (ODS); Enfoques de Igualdad, Gestión de Riesgos, Cambio Climático, Prospectiva Estratégica que son partes de la actualización, nosotros consideramos también adicional, el enfoque de desarrollo de competencias y gestión de recursos.

Es un avance, el que la formulación de la propuesta presente matrices separadas de lo que el GAD ejecutaría de lo que GAD gestionaría, para que la evaluación del cumplimiento del PDOT sea en relación al desarrollo de las siguientes competencias y funciones, que se representan en el siguiente cuadro con verde las desarrolladas y con rojo las omitidas.

Competencias exclusivas	Funciones más desarrolladas
Planificación Desarrollo	Grupos de atención prioritaria
Infraestructura y Equipamiento	Patrocinar el arte, el deporte y la cultura
Mantenimiento Vialidad rural	Participación Ciudadana
Fomento productivo	Economías Populares y Solidarias
Convenios de Delegación	Minga Comunitarias de Obras
Organización de Población Rural	
Veeduría de la calidad de las obras y servicios	
Cooperación Internacional	

Elaborado: Equipo Consultor 2020

Visibilizar los actores que intervendrían por el relacionamiento institucional. - El actor más importante para el componente sociocultural por su capacidad es el MIES en cooperación con el GAD Parroquial, secundado la empresa privada de forma esporádica.

Por otro lado, la gestión que debe cumplir con los entes estatales como: Ministerio de Salud, Ministerio de Educación, Ministerio de Inclusión Económica y Social y Secretaria de Derechos Humanos, la Cooperación Internacional presente y entre otras instituciones se vuelve fundamental para el bienestar integral de la parroquia.

TABLA 97 RELACIONAMIENTO DE ACCIONES SOCIOCULTURALES FRENTE A LAS CON COMPETENCIAS Y ACTORES

Acciones propuestas en el diagnóstico estratégico	Relacionamiento			
	Plan de trabajo autoridades	PDOT vigente (Etapa "Propuesta")	Competencias exclusivas del GAD	Con otros actores (GAD, Ejecutivo desconcentrado)
	Si/No	Si/No	Si/No	Identificar
Garantizar el desarrollo infantil integral para estimular capacidades de los niños y niñas	No	No	Si	Ministerio de Inclusión económica y social, Consejo Nacional para la Igualdad de Género
Incluir a las familias de los adultos mayores como principal co-responsables del cuidado	No	No	Si	Ministerio de Inclusión económica y social, Consejo Nacional para la Igualdad de Género
Establecer espacios de capacitación para mujeres víctimas de violencia	No	No	Si	Ministerio de Inclusión económica y social, Consejo Nacional para la Igualdad de Género, Secretaria de Derechos Humanos, Consultoría externa
Establecer medidas y programas de bioseguridad frente a los niveles de agrotóxicos y los riesgos de salud que vive la población vulnerable	No	No	No	Ministerio de Salud, Consejo Nacional para la Igualdad de Género, Ministerio del Ambiente, ONGs, Consultoría Externa.
Promover acciones de adaptación de espacios públicos para la recreación y de deporte con acceso a seguridad adecuada e integral	Si	Si	Si	GAD Parroquial Municipio de Yaguachi
Gestionar y solicitar centros médicos más equipados	No	No	No	Ministerio de Salud

Delimitar los espacios de producción de monocultivos, regular los procesos de avionetas de fumigación por horarios y generar protocolos de prevención	No	No	No	Ministerio de Ambiente y Agua MAG
Gestionar la re-apertura de escuelas comunitarias unidocentes	No	No	No	Ministerio de educación
Gestionar por medio del Ministerio de Educación el mejoramiento de los colegios presentes en el GAD.	No	No	No	Ministerio de educación
Talleres de género para mujeres y talleres de derechos sexuales y reproductivos para adolescentes	No	No	No	Ministerio de Salud
Generar talleres de aprendizajes y recreación para niños y niñas	No	No	No	Ministerio de educación
Identificar los síntomas de salud en la población discapacitada y trabajar en generar alternativas	No	No	No	Ministerio de Salud
Potenciar la producción en las fincas de cada casa y transformar la producción de consumo por hogar desde la seguridad alimentaria hacia la Soberanía Alimentaria.	No	No	Si	Ministerio de Ambiente y Agua MAG
Potencializar el trabajo de educación, sensibilización y comprensión de la población en educación sexual y planificación familiar	No	No	No	Ministerio de Salud
Generar un plan anual de agendas socio culturales que integra la comunidad que puede ser llevada a cabo por los adultos mayores	No	No	Si	GAD Parroquial
Generar procesos artísticos que sensibilización la identidad montubia	No	No	Si	GAD Parroquial

Elaborado: Equipo Consultor 2020

2.4.3.2 Objetivos estratégicos Socio cultural

Objetivo # 4:

Promover la protección a grupos de atención prioritaria con enfoque de inclusión económica y social no asistencialista.

Objetivo # 5:

Fortalece mediadas integrales de salud y bioseguridad para los grupos de niños y niñas, adultos mayores y discapacitados

Objetivo #6:

Fomentar la identidad cultural, rescate de las tradiciones del centro histórico de la Batalla de CONE y demás espacios deportivos y de recreación en barrios, recintos y sectores.

2.4.3.3 Políticas Públicas Sociocultural

- Promover el cuidado integral de niños, niñas y adultos mayores para garantizar sus derechos e inclusión.
- Prevenir y erradicar toda forma de discriminación y violencia de género organizando la respuesta del Estado en la prevención, atención, sanción y restitución del derecho a una vida sin violencia.
- Reparar y prevenir derechos de salud integral por medio de medidas de bioseguridad para la población vulnerable frente a los riesgos de agrotóxicos en el territorio parroquial.
- Impulsar espacios de recreación y encuentro común que promuevan el reconocimiento, valorización y desarrollo de las identidades diversas, la creatividad, libertad estética y expresiones individuales colectivas, con pertinencia de género, étnico-cultural, discapacidad e intergeneracional y fortaleciendo el centro histórico Batalla de CONE.
- Determinar la atención efectiva a las personas que integran en grupos de atención prioritaria en la parroquia el CONE.
- Promover la prevención de embarazos no deseados en las adolescentes de la parroquia para garantizar sociedades prósperas en el futuro.
- Prevención de consumo de drogas por los niños y niñas, adolescentes NNA y jóvenes de la parroquia.
- Promover la disponibilidad de un transporte de emergencias para garantizar la atención inmediata de pacientes con gravedad en la parroquia

2.4.3.4 Estrategias Sociocultural

- Mantener los convenios con el MIES y realizar un plan de mejora de la calidad de los servicios enfocándolos a la economía del cuidado y a una inclusión social no asistencial retornando la corresponsabilidad familiar.
- Incluir a las familias de los adultos mayores como principal co-responsables del cuidado
- Establecer espacios de capacitación para mujeres víctimas de violencia.
- Establecer medidas y programas de bioseguridad frente a los niveles de agrotóxicos y los riesgos de salud que vive la población vulnerable.
- Promover acciones de adaptación de espacios públicos para la recreación y de deporte a la gestión de riesgos, acceso digital, seguridad y configuración del centro histórico Batalla de CONE.
- Coordinar acciones de protección de derechos a la niñez con los Consejos Cantonales de la Niñez y la Adolescencia con enfoque a la creación de comités en recintos y sectores de protección de derechos.

2.4.3.5 Metas componente sociocultural

- Mantener atención de 45 niños y niñas los Centros de Atención infantil hasta el 2024
- Mantener los servicios a domicilio a 100 adultos mayores de la Parroquia hasta el 2024
- Mantener los servicios de recreación y ocupación a 100 adultos mayores de la Parroquia hasta el 2024
- Capacitar a 100 mujeres sobre sus derechos y una vida libre de violencia hasta el 2024
- Capacitar a 100 representantes de recintos y sectores en salud integral (medicina natural, agroecología, cuidados de salud y medio ambiente) hasta el 2024
- Realizar 10 eventos de promoción de las costumbres, tradiciones, artes y deportes hasta 2024

2.4.3.6 Indicadores componente sociocultural

- Número de infantes (0-3 años) atendidos
- Numero de adultos mayores atendidos
- Numero de adultos mayores atendidos
- Número de mujeres capacitadas
- Número de participantes de los talleres de salud integral
- Número de eventos realizados

2.4.3.7 Anualización metas componente sociocultural

Meta 3.1: Mantener atención de 45 niños y niñas los Centros de Atención infantil hasta el 2024

Indicador: Número de infantes (0-3 años) atendidos

Cálculo de la variación anual								
M3.1 Mantener atención de 45 niños y niñas los Centros de Atención infantil hasta el 2024								
Nombre del Indicador: Número de infantes (0-3 años) atendidos								
GAD	Serie del Indicador	Meta	Anualización de meta					
	2018 (LB)	2024 (MF)	2019	2020	2021	2022	2023	2024
GAD Parroquial CONE	0	270	45,00	45,00	45,00	45,00	45,00	45,00

Variación Anual	Decreciente	Creciente
VA=		45,00
Cálculo de la meta Anual		
Meta año 1	2019	45,00
Meta año 2	2020	90,00
Meta año 3	2021	135,00
Meta año 4	2022	180,00
Meta año 5	2023	225,00
Meta año 6	2024	270,00

Meta 3.2: Mantener los servicios a domicilio a 100 adultos mayores de la Parroquia hasta el 2024

Indicador: Numero de adultos mayores atendidos

Cálculo de la variación anual								
M3.2 Mantener los servicios a domicilio a 100 adultos mayores de la Parroquia hasta el 2024								
Nombre del Indicador: Numero de adultos mayores atendidos								
GAD	Serie del Indicador	Meta	Anualización de meta					
	2018 (LB)	2024 (MF)	2019	2020	2021	2022	2023	2024
GAD Parroquial CONE	0	100	0,00	0,00	25,00	25,00	25,00	25,00

Variación Anual	Decreciente	Creciente
VA=		25
Cálculo de la meta Anual		
Meta año 1	2019	0,00
Meta año 2	2020	0,00
Meta año 3	2021	25,00
Meta año 4	2022	50,00
Meta año 5	2023	75,00
Meta año 6	2024	100,00

Meta 3.3: Mantener los servicios de recreación y ocupación a 100 adultos mayores de la Parroquia hasta el 2024

Indicador: Numero de adultos mayores atendidos

Cálculo de la variación anual								
M3.3 Mantener los servicios de recreación y ocupación a 100 adultos mayores de la Parroquia hasta el 2024								
Nombre del Indicador: Numero de adultos mayores atendidos								
GAD	Serie del Indicador	Meta	Anualización de meta					
	2018 (LB)	2024 (MF)	2019	2020	2021	2022	2023	2024
GAD Parroquial CONE	0	100	0,00	0,00	25,00	25,00	25,00	25,00

Variación Anual	Decreciente	Creciente
VA=		25
Cálculo de la meta Anual		
Meta año 1	2019	0,00
Meta año 2	2020	0,00
Meta año 3	2021	25,00

Meta año 4	2022	50,00
Meta año 5	2023	75,00
Meta año 6	2024	100,00

Meta 3.4: Capacitar a 100 mujeres sobre sus derechos y una vida libre de violencia hasta el 2024

Indicador: Número de mujeres capacitadas

Cálculo de la variación anual								
M3.4 Capacitar a 100 mujeres sobre sus derechos y una vida libre de violencia hasta el 2024								
Nombre del Indicador: Número de mujeres capacitadas								
GAD	Serie del Indicador	Meta	Anualización de meta					
	2018 (LB)	2024 (MF)	2019	2020	2021	2022	2023	2024
GAD Parroquial CONE	0	100	0,00	0,00	25,00	25,00	25,00	25,00

Variación Anual	Decreciente	Creciente
VA=		25,00
Cálculo de la meta Anual		
Meta año 1	2019	0,00
Meta año 2	2020	0,00
Meta año 3	2021	25,00
Meta año 4	2022	50,00
Meta año 5	2023	75,00
Meta año 6	2024	100,00

Meta 3.5: Capacitar a 100 representantes de recintos y sectores en salud integral (medicina natural, agroecología, cuidados de salud y medio ambiente) hasta el 2024

Indicador: Número de participantes de los talleres de salud integral

Cálculo de la variación anual								
M3.5 Capacitar a 100 representantes de recintos y sectores en salud integral (medicina natural, agroecología, cuidados de salud y medio ambiente) hasta el 2024								
Nombre del Indicador: Número de participantes de los talleres de salud integral								
GAD	Serie del Indicador	Meta	Anualización de meta					
	2018 (LB)	2024 (MF)	2019	2020	2021	2022	2023	2024
GAD Parroquial CONE	0	100	0,00	0,00	25,00	25,00	25,00	25,00

Variación Anual	Decreciente	Creciente
VA=		25
Cálculo de la meta Anual		
Meta año 1	2019	0,00
Meta año 2	2020	0,00
Meta año 3	2021	25,00
Meta año 4	2022	50,00
Meta año 5	2023	75,00
Meta año 6	2024	100,00

Meta 3.6: Realizar 10 eventos de promoción de las costumbres, tradiciones, artes y deportes hasta 2024

Indicador: Número de eventos realizados

Cálculo de la variación anual								
M3.6 Realizar 10 eventos de promoción de las costumbres, tradiciones, artes y deportes hasta 2024								
Nombre del Indicador: Número de eventos realizados								
GAD	Serie del Indicador	Meta	Anualización de meta					
	2018 (LB)	2024 (MF)	2019	2020	2021	2022	2023	2024
GAD Parroquial CONE	0	10	0,00	2,00	2,00	2,00	2,00	2,00

Variación Anual	Decreciente	Creciente
VA=		2
Cálculo de la meta Anual		
Meta año 1	2019	0,00
Meta año 2	2020	2,00
Meta año 3	2021	4,00
Meta año 4	2022	6,00
Meta año 5	2023	8,00
Meta año 6	2024	10,00

2.4.3.8 Programas y/o proyectos de ejecución Asentamientos Humanos

La formulación de propuestas y/o proyectos son en realidad “ideas de propuesta” que en esta fase no alcanzan ni a nivel de perfil de proyectos ni mucho menos a ingeniería de detalle, las ideas de propuesta deben poder responder las preguntas siguientes: ¿Qué hacer?, ¿Dónde hacer?, ¿Cómo hacer?, ¿Con quién hacer?, ¿Cuándo hacer? y ¿Cuánto costará?

Para propósito de evaluación, hemos separado la presentación de la propuesta por “propuestas de ejecución” que corresponde a los programas y/o proyectos que la administración se responsabiliza en base a sus competencias y/ funciones a ejecutar con su presupuesto, la cooperación o fuentes de financiamientos, dentro de los siguientes instrumentos internos: POA, PAC, SIGAD, SOCE. Las propuestas de ejecución del GAD es material de evaluación del PDOT 2019-2024.

Por otro lado, la responsabilidad de gestionar los programas y/o proyectos que no guardan relación con las competencias y/ funciones, se denominan “propuestas de gestión”, si bien se presentan en una lista de gestiones a la M. I. Municipalidad de Yaguachi, institución clave para el logro de superación de las necesidades y problemas sentidos de los barrios, estas propuestas no son materia de la evaluación del PDOT 2019-2024, sino materia de revisión y observación.

Uno de los elementos para ponderar la propuesta como lo es el diagnóstico estratégico, y dentro del el, las problemáticas y potencialidades sistematizadas, este elemento no permite formular propuesta de ejecución. Por este motivo la propuesta se divide en tres grandes áreas de componente sociocultural: a) La atención a grupos prioritarios (niñez, adolescencia, discapacitados, mujeres y adultos mayores), b) salud integral frente a la ausencia de servicios básicos y derecho de una salud integral c) recreación, cultura e identidad.

TABLA 98 PROPUESTAS COMPONENTE SOCIOCULTURAL EN BASE A LAS COMPETENCIAS EXCLUSIVAS – CONCURRENTES

PT, PDOT anterior, Competencia y/o función	Programa y / o Proyecto	Presupuest o referencial USD \$	Año de realización y Trimestre	Tipo de financiamiento (incluir valores referenciales)		
				Recursos propios del GAD USD \$	Recursos externos	Propios y externos (combinado)
Función art. 64 Literal k)	Convenio de Centro de Desarrollo Infantil firmado	\$ 15.009,44	2019-2024 I, II, III y IV	No	15.009,44	No
	Convenio de visitas domiciliarias para el Adulto Mayor	\$ 2.664,00	2019-2024 I, II, III y IV	No	2.664	No
	Convenio de Atención a los adultos mayores espacios activos.	\$ 19.781,98	2019-2024 I, II, III y IV	No	19.781,98	No
Competencia art. 65 Literal f)	Escuela de formación en género para mujeres	\$ 5.000,00	2021-2024	5.000	No	No
Competencia art. 65 Literal e)	Proceso de talleres de salud integral (medicina natural, agroecología, cuidado de salud y medio ambiente)	\$4.000,00	2021-2024	4.000	No	No
	Capacitación en medidas preventivas frente al uso de agrotóxicos	\$5.000,00	2021-2024	No	5.000	No
Función art. 64 Literal i)	Programa de fortalecimiento de las actividades culturales, artísticas deportivas y recreativas de la parroquia Yaguachi Viejo Cone	\$40.294,59	2019-2024	40.294,59	No	No
	Creación de una banda musical mediante la formación musical y la dotación de instrumentos musicales.	\$8.000,00	2021-2024	8.000,00	No	No
	Obras de artes para representar la Batalla de CONE en forma de creación del Centro Histórico	\$15.000,00	2021-2024	15.000,00	No	No

Elaborado: Equipo Consultor 2020

2.4.3.9 Programas y/o proyectos de gestión sociocultural

Se ha identificado las acciones priorizadas y que están fuera de la competencia del GAD parroquial para ser consideradas en el modelo de gestión, con la finalidad de definir estrategias de articulación en la ejecución de los proyectos. Estas propuestas deben ser consideradas como parte de la gestión de la presidenta y /o la comisión que tenga que ver con infraestructura, equipamiento y mantenimiento vial.

Por otro lado, la responsabilidad de gestionar los programas y/o proyectos que no guardan relación con las competencias y/ funciones, se denominan “propuestas de gestión”, si bien no se ha presentado por parte del Municipio y Prefectura sus programaciones plurianuales para obras, bienes y servicios considerados para parroquia en el periodo 2019-2023, hemos considerado propuestas de gestión demandables por la parroquia.

TABLA 99 PROPUESTAS SOCIOCULTURAL QUE NO TIENEN RELACIÓN CON LAS COMPETENCIAS

Acciones	Proyecto propuesto	Entidad competente de ejecución de proyecto	Tiempo de realización	Financiamiento (incluir valores referenciales)
Prevención de consumo de drogas por los niños y niñas, adolescentes NNA y jóvenes de la parroquia.	Gestionar talleres de prevención de consumo de drogas y prevención del embarazo adolescente	Prefectura del Guayas CNNA CCNA APROFE	Mediano y largo plazo 2021-2024	Indeterminado
	Gestionar la donación de las infraestructuras de las escuelas cerradas a Inmobiliar para recuperar su función social y no sean guarida de consume de Drogas	Prefectura del Guayas CNNA CCNA INMOBILIAR CONAGOPARE	Mediano y largo plazo 2021-2024	Indeterminado
	Gestionar la apertura de las Escuelas de Santa Rosa 1, Buenos Aires y Cruce Bueno	Ministerio de Educación	Mediano y largo plazo 2021-2024	Indeterminado
Prevenir y erradicar toda forma de discriminación y violencia de género organizando la respuesta del Estado en la prevención, atención, sanción y restitución del derecho a una vida sin violencia	Gestionar taller sobre derechos de las personas y grupos GLBTI y más	Fundaciones ONG`s	Mediano y largo plazo 2021-2024	Indeterminado

Fomentar la identidad cultural, rescate de las tradiciones del centro histórico de la Batalla de CONE y demás espacios deportivos y de recreación en barrios, recintos y sectores	Gestionar la implementación de extensiones universitarias de la UNEMI, ESPOL y UG.	UNEMI, ESPOL y UG.	Mediano y largo plazo 2021-2024	Indeterminado
	Gestionar la vinculación de la Universidad de las Artes con el estudio y propuestas para la creación del Centro Histórico Batalla de CONE	UARTES	Mediano y largo plazo 2021-2024	Indeterminado
Prevención de consumo de drogas por los niños y niñas, adolescentes NNA y jóvenes de la parroquia.	Organización de campeonato deportivo parroquial para el fomento de la salud y la economía local con los controles de bioseguridad	Prefectura del Guayas	Mediano y largo plazo 2021-2024	Indeterminado

Elaborado: Equipo Consultor 2020

2.4.4 PROPUESTA COMPONENTE ECONÓMICO PRODUCTIVO

La propuesta del componente productivo se realiza en base al análisis de la realidad de Yaguachi Viejo CONE determinado en su diagnóstico, en el contexto de una planificación en función del desarrollo agroproduktivo de la parroquia en primera instancia y luego del cantón. Frente a esta realidad los programas y proyectos de la Junta Parroquial deben direccionarse hacia un modelo territorial que precautele el desarrollo económico y la estabilidad de sus habitantes, sobre todo, de aquellos quienes generan una economía paralela a la agro industrial y que permite la empleabilidad y la ocupabilidad de la mayoría de habitantes del sector, nos referimos particularmente a las economías de autosubsistencia en lo agrario y lo comercial.

PONDERACIÓN DE PROPUESTA

La formulación de propuesta según la guía interactiva para realizar el PDOT exige una ponderación de la propuesta, la cual debe tomar en cuenta los siguientes contenidos previos:

- La información presentada en el diagnóstico estratégico
- Las acciones definidas en el plan de trabajo de las autoridades electas
- La propuesta del PDOT vigente
- Las competencias exclusivas y/o funciones que ejerce el GAD
- Visibilizar los actores que intervendrían por el relacionamiento institucional

2.4.4.1 Alcance de la propuesta

La información presentada en el diagnóstico estratégico. - Estos son los resultados presentados según la matriz de problemas y potencialidad del diagnóstico, en relación con el plan de trabajo de las autoridades, el PDOT vigente y las propuestas a realizar, las competencias exclusivas del GAD y los actores del territorio. Esta matriz nos permitirá sistematizar y priorizar la propuesta programática, post pandemia y en escenario de desarrollo de la parroquia como eje agrícola, siguiendo la vocación de sus habitantes, pero de la misma forma ofreciendo, alternativas de empleabilidad a aquellos en proceso de proletarización.

Las acciones definidas en el plan de trabajo de las autoridades electas. – El Plan de trabajo presentado al CNE contiene las siguientes acciones que no guardan mayor relación con el componente económico productivo, se observa que las propuestas son bastante generales y no apuntan centralmente al desarrollo productivo del cantón siendo que el cantón posee una vocación agraria.

- Impulsar el proceso de planificación participativa para recoger las necesidades de los habitantes del cantón, y dentro de la Junta parroquial proponer sus soluciones
- Coadyuvar en la consecución de un mejor servicio de agua potable en la parroquia
- Impulsar proyectos en beneficios de grupos vulnerables del cantón

La propuesta del PDOT vigente. – De acuerdo al informe de evaluación del actual PDOT, podemos identificar que el tejido social productivo no tiene relación territorial que esté direccionada o mediada por las estrategias y/o competencias del GAD parroquial. En el caso de las empresas del sector privado, es fundamental, plantear la necesidad de crecimiento equilibrado de la parroquia, pues solo en esta medida el accionar empresarial podrá constituirse como una fuente de riqueza para la población y no para un grupo inversor extranjero, sobre todo, en el caso de la empresa NICOVITA, y su proceso de gestión y aplicación de responsabilidad social y ambiental.

El ejercicio responsable empresarial, debe ser compatible con el desarrollo de territorial, el cuidado ambiental y la generación de empleo digno en la zona, deben ser condicionantes para el ejercicio productivo en el territorio. Por tanto, la necesaria coordinación estratégica con el nivel parroquial y cantonal es indispensable. En este sentido la participación del Estado a través de los Ministerios de Medio Ambiente, y Laboral debe ser claro para que la generación de renta a través de los recursos de CONE se logren redistribuir para un crecimiento productivo de la parroquia.

Las competencias exclusivas y/o funciones que ejerce el GAD. – En un escenario post- covid las competencias del GAD parroquial sobre el avance del territorio no podrán continuar, sino hay una mayor coordinación con las asociaciones productivas para determinar el modelo de gestión deseado y para enfrentar un escenario post-covid. Para que las competencias exclusivas del GAD parroquial, no se invisibilicen frente a la crisis, esta propuesta tomará en cuenta los ODS, y los Enfoques de Igualdad, todo ello priorizado con el enfoque de competencias y gestión, planificación de recursos, adecuados en el componente económico productivo.

A continuación, marcamos las competencias del GAD parroquial, concernientes al componente económico productivo. Cabe resaltar que pese a que estás dos competencias son directrices directas para el fomento económico, no debemos descartar la combinación de las otras competencias que son complementarias al desarrollo territorial.

1. Planificar el desarrollo parroquial y su correspondiente ordenamiento territorial, en coordinación con el gobierno cantonal y provincial.
2. Planificar, construir y mantener la infraestructura física, los equipamientos y los espacios públicos de la parroquia, contenidos en los planes de desarrollo e incluidos en los presupuestos participativos anuales.
3. Planificar y mantener, en coordinación con los gobiernos provinciales, la vialidad parroquial rural.
- 4. Incentivar el desarrollo de actividades productivas comunitarias, la preservación de la biodiversidad y la protección del ambiente.**
5. Gestionar, coordinar y administrar los servicios públicos que le sean delegados o descentralizados por otros niveles de gobierno.
6. Promover la organización de los ciudadanos de las comunas, recintos y demás asentamientos rurales, con el carácter de organizaciones territoriales de base.
- 7. Gestionar la cooperación internacional para el cumplimiento de sus competencias.**
8. Vigilar la ejecución de obras y la calidad de los servicios públicos.

Visibilizar los actores que intervendrían por el relacionamiento institucional. - Como observamos en la matriz de relacionamiento existen cuatro actores principales en el desarrollo económico y productivo CONE, por un lado, el GAD Parroquial, por otro lado, las asociaciones agroproductivas, en tercer lugar, los actores que puedan incluirse en el proceso de la economía popular y solidaria y la coordinación con los niveles descentralizados cantonal y provincial.

Uno de los actores que se visualiza como sujeto prioritario que, sin embargo, no ha tenido un rol de apoyo fundamental en el desarrollo del territorio, es la empresa NICOVITA, sobre todo, en el quehacer de responsabilidad empresarial, en que existe una deuda enorme, en relación, al usufructo de territorio en cuanto a recursos humanos y demanda de fuerza de trabajo. Creemos que este actor debe ser más estratégico en su rol, si queremos observar a la parroquia en un real proceso de desarrollo, más aún en un contexto en el que presupuestariamente el GAD Parroquial tiene límites de inversión.

El GAD Municipal debe considerarse más que un actor, un aliado en lo que concierne a la regulación y planificación del espacio y el uso del suelo, así como en la legalización de la tenencia sobre la tierra. A pesar de que el GAD Municipal no es un actor directo, sino un aliado, visibiliza su aporte en infraestructura productiva sobre todo regulación del riego y tenencia de tierras. Se requiere mayor gestión para que los distintos niveles

de gobierno se articulen efectivamente para lograr que la parroquia se consolide como un eje agroproductor en la zona, y que ello no vaya en contraposición a las pequeñas unidades de producción del sector.

TABLA 100 RELACIONAMIENTO DE ACCIONES ECONÓMICAS PRODUCTIVAS CON COMPETENCIAS Y ACTORES

Acciones propuestas en el diagnóstico estratégico	Relacionamiento			
	Plan de trabajo autoridades	PDOT VIGENTE (Etapa "propuesta")	Competencias exclusivas del GAD	Con otros actores (GAD, Ejecutivo desconcentrado)
	Sí/no	Sí/no	Sí/no	Identificar
Mejoramiento de caminos vecinales y de segundo orden; mantenimiento continuo de vías de primer orden; y gestión para que el gobierno provincial planifique la intervención emergente de vías.	No	No	No	Gad parroquial, Gobierno Municipal, Gobierno Provincial
Construcción de canales de riego; controlar que el agua de riego vaya a los canales vecinales; conformación y organización de Juntas de Agua	No	Si	Si	GAD Parroquial y MAG, asociaciones productivas, pequeños y medianas manufacturas
Ferias asociativas; intercambio de productos orgánicos interparroquiales; consecución de mercados a nivel regional (públicos y privados, creación de puntos directos de venta al público; control de precios a los intermediarios; créditos de bajos intereses para pequeños campesinos.	Si	Si	Si	GAD Parroquial, Cooperación internacional, GAD Provincial. FEPP
Legalización de tierras; gestión de legalización	No	No	No	GAD Municipal y GAD Parroquial, Asociaciones.
Generación de mecanismos de protección de las pequeñas unidades de producción frente a las plantaciones bananeras; créditos accesibles, de bajos intereses y masivos para los agricultores	No	Si	Si	GAD Parroquial, MAG, asociaciones de productores agrícolas.
Corresponsabilidad en seguimiento y ejecución de convenio GAD Parroquial - FEPP	No	Si	Si	GAD Parroquial, lideresas barriales, GAD Provincial, cooperación no gubernamental nacional e internacional
Gestionar la Responsabilidad social y ambiental empresarial enfocado a los grupos de atención prioritaria, fomento productivo y medio ambiente	No	No	Si	MT, Junta Parroquial Empresas

Elaborado: Equipo Consultor 2020

2.4.4.2 Objetivos estratégicos económico productivo

Objetivo # 7:

Fomentar el desarrollo agro productivo sostenible con enfoque agroecológico y de turístico con propósito, mediante el fortalecimiento de la agricultura, comercio, y la asociatividad de economías por cuenta propia y el posicionamiento del centro histórico Batalla de CONE.

Objetivo # 8:

Gestionar la responsabilidad social empresarial y la Cooperación técnica y financiera internacional que permita el fomento del desarrollo agroproductivo y de la asociatividad de las economías por cuenta propia.

2.4.4.3 Políticas Públicas del componente económico-productivo

- Promover la asociatividad y la conversión de las organizaciones económicas hacia el régimen de economía popular y solidaria.
- Exigir al Estado la correcta distribución y comercialización de los productos de la economía popular y solidaria
- Aplicar con disciplina de corresponsabilidad social de las empresas
- Promover un Plan de uso racional de agroquímicos en los cultivos
- Promover los sistemas de producción sostenible con enfoque agroecológico y sostenible para garantizar la soberanía alimentaria
- Promover el incremento de sistemas de riego parcelario y comunitario en zonas de alta vulnerabilidad
- Fomentar la cadena de la producción y comercialización de los principales productos agrícolas de la parroquia mediante alianzas con los productores de la región sierra

2.4.4.4 Estrategias Económico Productivo

- Desarrollar un programa integral para y fomento productivo que permita enfrentar el escenario post-covid y posicionar a la parroquia como un eje productivo en el Cantón
- Gestionar y generar proyectos de asociatividad para líderes y lideresas y pequeñas y medianas industrias-manufacturas para contribuir a elevar la empleabilidad de la población de la parroquia.
- Gestionar una estrategia de captación de cooperación técnica internacional para la agroecología, soberanía alimentaria de grupos atención prioritaria y el desarrollo de un turístico con propósito social.

2.4.4.5 Metas componente Económico Productivo

- Mantener hasta el 2024 la generación 4 proyectos asociativos que respondan a las principales actividades del sector: agricultura, comercio y turismo.
- Ofertar hasta el 2024, 4 acciones que permitan fortalecer la producción agropecuaria (crédito, asesoría, infraestructura)
- Obtener el financiamiento mediante la implementación de 1 plan de responsabilidad empresarial de NICOVITA para desarrollar el fomento productivo y turístico de la zona hasta el 2024
- Promover 1 estrategia de captación de financiamiento local e internacional para la implantación del modelo asociativo, turístico y de pequeños y medianos productores hasta el 2024

2.4.4.6 Indicador componente Económico Productivo

- Número proyectos asociativos operando
- Número de proyectos operando
- Número de proyectos operando
- Número de proyectos asociativos funcionando

2.4.4.7 Anualización Económico Productivo

Meta 4.1: Mantener hasta el 2024 la generación 4 proyectos asociativos que respondan a las principales actividades del sector: agricultura, comercio y turismo.

Indicador: Número proyectos asociativos operando

Cálculo de la variación anual								
M 4.1 Mantener hasta el 2024 la generación 5 proyectos asociativos que respondan a las principales actividades del sector: agricultura, comercio y turismo								
Nombre del Indicador: Número de proyectos asociativos operando								
GAD	Serie del Indicador	Meta	Anualización de meta					
	2018 (LB)	2024 (MF)	2019	2020	2021	2022	2023	2024
GAD Parroquial CONE	0	5	0,00	0,00	1,00	1,00	1,00	1,00

Variación Anual	Decreciente	Creciente
VA=		1,00
Cálculo de la meta Anual		
Meta año 1	2019	0,00
Meta año 2	2020	0,00
Meta año 3	2021	1,00
Meta año 4	2022	2,00
Meta año 5	2023	3,00
Meta año 6	2024	4,00

Meta 4.2: Ofertar hasta el 2024, 4 acciones que permitan fortalecer la producción agropecuaria (crédito, asesoría, infraestructura)

Indicador: Número de proyectos operando

Cálculo de la variación anual								
M 4.2 Ofertar hasta el 2024, 4 acciones que permitan fortalecer la producción agropecuaria (crédito, asesoría, infraestructura)								
Nombre del Indicador: Número de proyectos operando								
GAD	Serie del Indicador	Meta	Anualización de meta					
	2018 (LB)	2024 (MF)	2019	2020	2021	2022	2023	2024
GAD Parroquial CONE	0	0	0,00	0,00	1,00	1,00	1,00	1,00

Variación Anual	Decreciente	Creciente
VA=		1,00
Cálculo de la meta Anual		
Meta año 1	2019	0,00
Meta año 2	2020	0,00
Meta año 3	2021	1,00
Meta año 4	2022	2,00
Meta año 5	2023	3,00
Meta año 6	2024	4,00

Meta 4.3: Obtener el financiamiento mediante la implementación de 1 plan de responsabilidad empresarial de NICOVITA para desarrollar el fomento productivo y turístico de la zona hasta el 2024

Indicador: Número de proyectos operando

Cálculo de la variación anual								
M 4.3 Obtener hasta el 2024 el financiamiento de 4 propuestas mediante la implementación de un plan de responsabilidad empresarial de NICOVITA para desarrollar el fomento productivo y turístico de la zona.								
Nombre del Indicador: No. de proyectos implementados								
GAD	Serie del Indicador	Meta	Anualización de meta					
	2018 (LB)	2024 (MF)	2019	2020	2021	2022	2023	2024
GAD Parroquial CONE	0	0	0,00	0,00	1,00	1,00	1,00	1,00

Variación Anual	Decreciente	Creciente
VA=		1,00
Cálculo de la meta Anual		
Meta año 1	2019	0,00
Meta año 2	2020	0,00
Meta año 3	2021	1,00
Meta año 4	2022	2,00
Meta año 5	2023	3,00
Meta año 6	2024	4,00

Meta 4.4: Promover 1 estrategia de captación de financiamiento local e internacional para la implantación del modelo asociativo, turístico y de pequeños y medianos productores hasta el 2024

Indicador: Número de proyectos asociativos funcionando

Cálculo de la variación anual								
M 4.4 Promover 1 estrategia de captación de financiamiento local e internacional para la implantación de un modelo asociativo, turístico y de pequeños y medianos productores.								
Nombre del Indicador: No. de proyectos asociativos funcionando								
GAD	Serie del Indicador	Meta	Anualización de meta					
	2018 (LB)	2024 (MF)	2019	2020	2021	2022	2023	2024
GAD Parroquial CONE	0	1	0,00	0,00	1,00	0,00	0,00	0,00

Variación Anual	Decreciente	Creciente
VA=		0,00
Cálculo de la meta Anual		
Meta año 1	2019	0,00
Meta año 2	2020	0,00
Meta año 3	2021	1,00
Meta año 4	2022	1,00
Meta año 5	2023	1,00
Meta año 6	2024	1,00

2.4.4.8 Programas y/o proyectos de ejecución Asentamientos Humanos

El planteamiento de formulación de proyectos y programas se realiza como una alternativa que permitirán a futuro perfilar de manera más completa estas propuestas generales para generar una planificación acorde lo hallado en el diagnóstico, estas propuestas generales van a ser desglosadas a continuación en función de responder lo metodológico-operativo.

A continuación, se observará una matriz de “propuestas de ejecución” que corresponde a los programas y/o proyectos que la administración se responsabiliza en base a sus competencias y/ funciones a ejecutar con su presupuesto, la cooperación o fuentes de financiamientos, dentro de los siguientes instrumentos internos: POA, PAC, SIGAD, SOCE. las propuestas de ejecución del GAD son material de evaluación del PDOT 2019-2024.

Después, propondremos una matriz con la responsabilidad de gestionar los programas y/o proyectos que no guardan relación con las competencias y/ funciones, se denominan “propuestas de gestión”, y en la misma línea de lo planteado al inicio de este acápite, estas se presentan como alternativas o sugerencias, es decir, como un instrumento de toma de decisiones de las autoridades parroquiales, así como de su población.

En relación con la matriz sobre, las acciones definidas en el plan de trabajo de las autoridades electas, la propuesta del PDOT vigente y las competencias exclusivas y/o funciones que ejerce el GAD, observamos una matriz de proyectos del PDOT vigente para identificar las brechas de presupuesto, la planificación excesiva de programas y proyectos que al no contar con suficiente presupuesto o no ser parte de las competencias exclusivas del GAD, no se lograron ejecutar.

De esta forma podemos planificar estrategias adecuadas para responder a las necesidades encontradas en el diagnóstico y también al desarrollo de las potenciales. Los presupuestos son referencias del sistema de contratación pública, en comparación con los informes de avance de la ejecución presupuestaria del GAD parroquial

TABLA 101 PROPUESTAS COMPONENTE ECONÓMICO PRODUCTIVO EN BASE A LAS COMPETENCIAS EXCLUSIVAS – CONCURRENTES

PT, PDOT anterior, Competencia y/o función	Programa y / o Proyecto	Presupuesto referencial	Año de realización y Trimestre	Tipo de financiamiento (incluir valores referenciales)		
				Recursos propios del GAD	Recursos externos	Propios y externos (combinado)
Competencia y/o función	Fomentar y/o apoyar a iniciativas de emprendimiento, micro, pequeñas y medianas empresas -	\$12.000,00	2021-2024 I, II, II Y IV	\$6.000,00	Si	6.000,00
Competencia y/o función	Promover ferias asociativas; intercambio de productos orgánicos interparroquiales; consecución de mercados a nivel regional (públicos y privados, creación de puntos directos de venta al público; control de precios a los intermediarios; créditos de bajos intereses para pequeños campesinos.	\$10.000,00	2021-2024 I, II, II Y IV	\$ 8.000,00	Si	2.000,00
Competencia y/o función	Fortalecer a las asociaciones y lideresas recintos y sectores en aspectos administrativos, legales y tributarios que les permita comprender al comité de entender los procesos de negociación	\$7.000,00	2021-2024 I, II, II Y IV	\$7.000,00	No	No
Competencia y/o función	Talleres de implementación de política de producción sostenible con enfoque agroecológico y sostenible para garantizar la soberanía alimentaria.	\$20.000,00	2021-2024 I, II, II Y IV	\$5.000,00	Si	15.000,00

Competencia y/o función	Fortalecer a la parroquia como eje turístico del cantón San Jacinto de Yaguachi.	\$15.000,00	2020 III, IV	\$5.000,00	si	10.000,00
--------------------------------	--	-------------	--------------	------------	----	-----------

Elaborado: Equipo Consultor 2020

2.4.4.9 Programas y/o proyectos de gestión sociocultural

Se ha identificado acciones priorizadas y que están fuera de la competencia del GAD parroquial Rural Yaguachi Viejo CONE, para ser consideradas dentro del modelo de gestión, con sus respectivas estrategias de articulación en la ejecución de los programas y/o proyectos.

TABLA 102 PROPUESTAS ECONÓMICO PRODUCTIVO QUE NO TIENEN RELACIÓN CON LAS COMPETENCIAS

Acciones	Proyecto propuesto	Entidad competente de ejecución de proyecto	Tiempo de realización	Financiamiento (incluirl valores referenciales)
Gestionar la construcción de infraestructura productiva y turística	Gestionar la construcción canales de riego; controlar que el agua de riego vaya a los canales vecinales; conformación y organización de Juntas de Agua	Prefectura del Guayas Ministerio de Ambiente y Agua Haciendas Privadas NICOVITA	Mediano y largo plazo 2019-2024	Indeterminado
	Coordinar y gestionar la legalización de tierras comunales e individuales	Municipio de Yaguachi Secretaría de Tierras MAGAP	Mediano y largo plazo 2019-2024	Indeterminado
	Coordinar el mejoramiento de caminos vecinales y de segundo orden; mantenimiento continuo de vías de primer orden; y gestión para que el gobierno provincial planifique la intervención emergente de vías.	Municipio de Yaguachi Prefectura del Guayas Haciendas Privadas NICOVITA	Mediano y largo plazo 2019-2024	Indeterminado
	Gestión de mercados para comercialización de productos	Municipio de Yaguachi Prefectura del Guayas	Mediano y largo plazo 2019-2024	Indeterminado

	Proyecto de carácter turístico-Malecón CONE, Infraestructura y negocios turísticos	Municipio de Yaguachi Prefectura del Guayas	Mediano y largo plazo 2021-2024	Indeterminado
	Creación de bancos comunales para acceso a líneas de crédito para sectores productivos en crecimiento.	BNF, CFN ONG IEPS	Mediano y largo plazo 2021-2024	Indeterminado
	Mecanización de la producción agrícola por adaptación de GPS de nivelación y capacitación a operarios de maquinas	GAD Provincial MAG	Mediano y largo plazo 2021-2024	Indeterminado
	Coordinar y exigir a NICOVITA, la inversión en la zona, como parte de la responsabilidad social	MAE GAD Provincial Municipio de Yaguachi	Mediano y largo plazo 2021-2024	Indeterminado
	Articular acciones para promover la participación de las asociaciones en la construcción de las propuestas territoriales en los temas de fomento productivo, género y sostenibilidad parroquial, con la participación de los líderes, lideresas y representantes de las asociaciones y pequeños y medianos productores.	GAD Provincial MAG	Mediano y largo plazo 2021-2024	Indeterminado

Elaborado: Equipo Consultor 2020

2.4.5 PROPUESTA COMPONENTE POLITICO INSTITUCIONAL

La propuesta del componente político institucional aporta a la visión general (mirada prospectiva del territorio) mediante sus objetivos estratégicos de desarrollo, políticas, estrategias, metas e indicadores, programas y/o proyectos sobre un modelo territorial deseado, para mejorar la calidad de vida de la población.

PONDERACIÓN DE PROPUESTA

La formulación de propuesta según la guía, debe tomar en cuenta los siguientes contenidos previos:

- La información presentada en el diagnóstico estratégico
- Las acciones definidas en el plan de trabajo de las autoridades electas
- La propuesta del PDOT vigente
- Las competencias exclusivas y/o funciones que ejerce el GAD
- Visibilizar los actores que intervendrían por el relacionamiento institucional

2.4.5.1 Alcance de la propuesta

La información presentada en el diagnóstico estratégico. - Los resultados de las matrices de sistematización de los problemas y potencialidades del informe diagnóstico, contrastado con las matrices de relacionamiento de acciones frente a los problemas y potencialidades por competencias y actores territoriales, revela que todas las problemáticas y potencialidades sentidas conducen a la formulación de propuesta a que sean propuestas de programas y/o proyectos de gestión, por cuanto resolver o potenciar los problemas y potencialidades identificadas no corresponden a las competencias y/o funciones del GAD Parroquial Rural Yaguachi Viejo CONE.

Las acciones definidas en el plan de trabajo de las autoridades electas. – El Plan de trabajo presentado al CNE contiene las siguientes acciones que guarda relación con el componente político institucional:

- Conformación de Comisión Técnica de gestión de agua en recintos y sectores
- Conformación de Comisión Técnica de gestión de alcantarillado
- Conformación de Comisión Técnica de gestión de mantenimiento vial
- Conformación de Comisión Técnica de gestión de vivienda de interés social
- Conformación de Comisión Técnica de gestión de infraestructura y equipamiento para recintos y sectores
- Fortalecimiento de la Comisión de igualdad y género articulada a programas y/o proyectos
- Creación de Comisión Técnica para la gestión de los desechos sólidos de la parroquia

La propuesta del PDOT vigente. – Del informe individual de revisión del PDOT anterior con relación a la propuesta, acogeremos la recomendación de reformular la meta del PDOT vigente.

Realizar propuestas que impacten directamente en la función de sistema participativo, mejora de las habilidades del personal, mejora de la infraestructura y el promover la organización de la población.

Las competencias exclusivas y/o funciones que ejerce el GAD. – El informe de definición del proceso de actualización del PDOT 2019-2024, aclara que, si bien las guías complementarias de lineamientos de Planifica Ecuador, van hacer esenciales para incluir temas tales como: Objetivos de Desarrollo Sostenible (ODS); Enfoques de Igualdad, Gestión de Riesgos, Cambio Climático, Prospectiva Estratégica que son partes de la actualización, nosotros consideramos también adicional, el enfoque de desarrollo de competencias y gestión de recursos.

Es un avance, el que la formulación de la propuesta presente matrices separadas de lo que el GAD ejecutaría de lo que GAD gestionaría, para que la evaluación del cumplimiento del PDOT sea en relación al desarrollo de las siguientes competencias y funciones:

TABLA 103 COMPETENCIAS Y FUNCIONES DE GAD PARROQUIAL

Competencias exclusivas	Funciones más desarrolladas
Planificación Desarrollo	Grupos de atención prioritaria
Infraestructura y Equipamiento	Patrocinar el arte, el deporte y la cultura
Mantenimiento Vialidad rural	Participación Ciudadana
Fomento productivo	Economías Populares y Solidarias
Convenios de Delegación	Minga Comunitarias de Obras
Organización de Población Rural	
Veeduría de la calidad de las obras y servicios	
Cooperación Internacional	

Elaborado: Equipo Consultor 2020

Visibilizar los actores que intervendrían por el relacionamiento institucional. - El actor más importante para el componente político institucional por su capacidad de elevar la organización de la población, la veeduría y el control social es el Consejo de Participación Ciudadana y Control Social seguido de la Asamblea Local de CONE, y el Gobierno Parroquial Rural Yaguachi Viejo CONE, en la activación de sus competencias de planificar el desarrollo rural, promover la organización de la población, recepción de delegación de competencias y la cooperación internacional. La incorporación del FEPP Regional Riobamba al proceso de planificación del desarrollo va a significar un aliado significativo para poder contar con una comprensión territorial y objetivos mucho más alineados a la realidad institucional y territorial.

Por otro lado, la empresa privada, siendo la beneficiaria de los recursos hídricos y del suelo y mano de obra que oferta el territorio, se presenta como un actor de menor impacto en el componente político institucional o sin propuestas y/o proyectos por barrios.

2.4.5.2 Objetivos estratégicos político institucional

Objetivo # 9:

Potenciar los servidores públicos para la producción de bienes, obras y servicios con calidad y calidez en un espacio adecuado para el trabajo, para los procesos participativos y el desarrollo de la cooperación internacional.

Objetivo # 10:

Fortalecer la institucionalidad del GAD Parroquial Rural Yaguachi Viejo CONE mediante un proceso de descentralización al Recinto El Deseo para la gestión territorial de la parte centro sur de la parroquia.

2.4.5.3 Políticas Públicas del componente Político institucional

- Mantener el trabajo coordinado entre el presidente y los demás vocales, para la mejor articulación de obras y servicios con Municipio San Jacinto de Yaguachi CONE, Prefectura del Guayas, MSP, ME, MIES, MAGAP, CNEL y CONAGOPARE GUAYAS.
- Fortalecer alianzas en base a programas y/o proyectos PDOT 2019-2024 con la cooperación internacional presente en el territorio
- Generar alianzas estratégicas en la parroquia con instituciones públicas y privadas desde sus competencias para fomentar el desarrollo sociocultural, económico, político y ambiental, en el territorio y su entorno (parroquias continuas en Mancomunidad y Consorcios)
- Generar un Sistema de Información Local – SIL básico para las tomas de decisiones por el GADPR y las instituciones que cooperan en el territorio en coordinación con el SNI, INEC y otros GAD`s.

- Promover la cooperación local, nacional e internacional para la gestión eficiente de sus competencias en el territorio.
- Promover talentos humanos comprometidos en el GADPR CONE con la prestación de servicio de calidad y calidez a los titulares de derechos de la parroquia.
- Fomentar el sistema de participación ciudadana y control social, Asamblea Local y Consejo de Planificación sobre la gestión del GADPR CONE.
- Motivar a la población del CONE mediante el Plan de cambio de domicilios de los habitantes que sufragan fuera de la parroquia.
- Fomentar la organización y la participación ciudadana de los recintos y sectores de la parroquia en la toma de decisiones a través de delimitación de su territorio, población y vida jurídica

2.4.5.4 Estrategias componente político institucional

- Promover la responsabilidad social y ambiental de la empresa privada enfocado a fondos para programas y/o proyectos del PDOT para beneficio de recintos y sectores no atendidos con enfoque se comunidades sostenibles.
- Gestionar programas y/o proyectos con exigencias de procesos institucionales, participativos y formatos técnicos que sean elegibles por fondos concursables.
- Provisionar los recursos suficientes para participar como contraparte a convenios con otros GADs dentro de los espacios de priorización del gasto de inversión y presupuestos participativos para el cumplimiento de las propuestas del PDOT 2019-2024.

2.4.5.5 Metas componente político institucional

- Abrir de 1 oficina descentralizada del GAD Parroquial Rural Yaguachi Viejo CONE en el Recinto El Deseo hasta 2024
- Realizar 4 talleres para 160 dirigentes de barrio, recinto y sectores en liderazgo en Comunidad Sostenible hasta 2024
- Dotar con 8 computadoras de tecnología actualizada a servidores y autoridades hasta el 2024
- Realizar 4 talleres para 10 servidores y/o autoridades en diseño, gestión, implementación y evaluación de proyectos de cooperación internacional hasta 2024
- Realizar 5 talleres para los miembros del Sistema de Participación-Asamblea Local, Consejo de Planificación en conformación de veedurías, observatorios, presupuestos participativos y rendiciones de cuentas y cooperación internacional hasta 2024

2.4.5.6 Indicadores componente político institucional

- Número de oficinas abierta
- Número de talleres realizados
- Número de equipos adquiridos
- Número de talleres realizados
- Número de talleres realizados

2.4.5.7 Anualización componente político institucional

Meta 5.1: Abrir de 1 oficina descentralizada del GAD Parroquial Rural Yaguachi Viejo CONE en el Recinto El Deseo hasta 2024

Indicador: Número de oficinas abierta

Cálculo de la variación anual								
M5.1 Abrir de 1 oficina descentralizada del GAD Parroquial Rural Yaguachi Viejo CONE en el Recinto El Deseo hasta 2024								
Nombre del Indicador: Número de oficinas abierta								
GAD	Serie del Indicador	Meta	Anualización de meta					
	2018 (LB)	2024 (MF)	2019	2020	2021	2022	2023	2024
GAD Parroquial CONE	0	1	0,00	0,00	1,00	0,00	1,00	0,00

Variación Anual	Decreciente	Creciente
VA=		1,00
Cálculo de la meta Anual		
Meta año 1	2019	0,00
Meta año 2	2020	0,00
Meta año 3	2021	1,00
Meta año 4	2022	1,00
Meta año 5	2023	1,00
Meta año 6	2024	1,00

Meta 5.2: Realizar 4 talleres para 160 dirigentes de barrio, recinto y sectores en liderazgo en Comunidad Sostenible hasta 2024

Indicador: Número de talleres realizados

Cálculo de la variación anual				
M5.2 Realizar 4 talleres para 160 dirigentes de barrio, recinto y sectores en liderazgo en Comunidad Sostenible hasta 2024				
Nombre del Indicador: Número de talleres realizados				
GAD	Serie del Indicador	Meta	Anualización de meta	

	2018 (LB)	2024 (MF)	2019	2020	2021	2022	2023	2024
GAD Parroquial CONE	0	4	0,00	0,00	1,00	1,00	1,00	1,00

Variación Anual	Decreciente	Creciente
VA=		1,00
Cálculo de la meta Anual		
Meta año 1	2019	0,00
Meta año 2	2020	0,00
Meta año 3	2021	1,00
Meta año 4	2022	2,00
Meta año 5	2023	3,00
Meta año 6	2024	4,00

Meta 5.3: Dotar con 8 computadoras de tecnología actualizada a servidores y autoridades hasta el 2024

Indicador: Número de equipos adquiridos

Cálculo de la variación anual								
M5.3 Dotar con 8 computadoras de tecnología actualizada a servidores y autoridades hasta el 2024								
Nombre del Indicador: Número de equipamiento entregados								
GAD	Serie del Indicador	Meta	Anualización de meta					
	2018 (LB)	2024 (MF)	2019	2020	2021	2022	2023	2024
GAD Parroquial CONE	0	8	0,00	0,00	2,00	2,00	2,00	2,00

Variación Anual	Decreciente	Creciente
VA=		2,00
Cálculo de la meta Anual		
Meta año 1	2019	0,00
Meta año 2	2020	0,00
Meta año 3	2021	2,00
Meta año 4	2022	4,00
Meta año 5	2023	6,00
Meta año 6	2024	8,00

Meta 5.4: Realizar 4 talleres para 10 servidores y/o autoridades en diseño, gestión, implementación y evaluación de proyectos de cooperación internacional hasta 2024

Indicador: Número de talleres realizados

Cálculo de la variación anual								
M5.4 Realizar 4 talleres para 10 servidores y/o autoridades en diseño, gestión, implementación y evaluación de proyectos de cooperación internacional hasta 2024								
Nombre del Indicador: Número de talleres realizados								
GAD	Serie del Indicador	Meta	Anualización de meta					
	2018 (LB)	2024 (MF)	2019	2020	2021	2022	2023	2024

GAD Parroquial CONE	0	4	0,00	0,00	1,00	1,00	1,00	1,00
---------------------	---	---	------	------	------	------	------	------

Variación Anual	Decreciente	Creciente
VA=		1,00
Cálculo de la meta Anual		
Meta año 1	2019	0,00
Meta año 2	2020	0,00
Meta año 3	2021	1,00
Meta año 4	2022	2,00
Meta año 5	2023	3,00
Meta año 6	2024	4,00

Meta 5.5: Realizar 5 talleres para los miembros del Sistema de Participación-Asamblea Local, Consejo de Planificación en conformación de veedurías, observatorios, presupuestos participativos y rendiciones de cuentas y cooperación internacional hasta 2024

Indicador: Número de talleres realizados

Cálculo de la variación anual								
M5.5 Realizar 5 talleres para los miembros del Sistema de Participación-Asamblea Local, Consejo de Planificación en conformación de veedurías, observatorios, presupuestos participativos y rendiciones de cuentas y cooperación internacional hasta 2024								
Nombre del Indicador: Número de talleres realizados								
GAD	Serie del Indicador	Meta	Anualización de meta					
	2018 (LB)	2024 (MF)	2019	2020	2021	2022	2023	2024
GAD Parroquial CONE	0	5	0,00	1,00	1,00	1,00	1,00	1,00

Variación Anual	Decreciente	Creciente
VA=		1,00
Cálculo de la meta Anual		
Meta año 1	2019	0,00
Meta año 2	2020	1,00
Meta año 3	2021	2,00
Meta año 4	2022	3,00
Meta año 5	2023	4,00
Meta año 6	2024	5,00

2.4.5.8 Programas y/o proyectos de ejecución Político Institucional

La formulación de propuestas y/o proyectos son en realidad “ideas de propuesta” que en esta fase no alcanzan ni a nivel de perfil de proyectos ni mucho menos a ingeniería de detalle, las ideas de propuesta deben poder responder las preguntas siguientes: ¿qué hacer?, ¿dónde hacer?, ¿cómo hacer?, ¿con quién hacer?, ¿cuándo hacer? y ¿cuánto costará?

Para propósito de evaluación, hemos separado la presentación de la propuesta por “propuestas de ejecución” que corresponde a los programas y/o proyectos que la administración se responsabiliza en base a sus competencias y/ funciones a ejecutar con su presupuesto, la cooperación o fuentes de financiamientos, dentro de los siguientes instrumentos internos: POA, PAC, SIGAD, SOCE, las propuestas de ejecución del GAD son material de evaluación del PDOT 2019-2024.

Por otro lado, la responsabilidad de gestionar los programas y/o proyectos que no guardan relación con las competencias y/ funciones, se denominan “propuestas de gestión”, institución clave para el logro de superación de las necesidades y problemas sentidos de forma institucional es la CONAGOPARE GUAYAS, estas propuestas no son materia de la evaluación del PDOT 2019-2024, sino materia de revisión y observación.

Como lo hemos expuesto en este informe, que uno de los elementos para ponderar la propuesta como lo es el diagnóstico estratégico, y dentro del el, las problemáticas y potencialidades sistematizadas, este elemento no permite formular propuesta de ejecución, ya que los problemas y potencialidades prioritarias resolver o potenciar para los 22 Recintos y 15 Sectores existentes, no son de competencia del GAD parroquial Rural, por lo tanto, devienen solo en propuestas de gestión. En consecuencia, las presentes propuestas de ejecución del componente político institucional se basan en los siguientes elementos ponderativos: a) Las acciones definidas en el plan de trabajo de las autoridades electas, b) la propuesta del PDOT vigente y c) las competencias exclusivas y/o funciones que ejerce el GAD.

TABLA 104 PROPUESTAS COMPONENTE POLÍTICO INSTITUCIONAL EN BASE A LAS COMPETENCIAS EXCLUSIVAS – CONCURRENTES

PT, PDOT anterior, Competencia y/o función	Programa y / o Proyecto	Presupuesto referencial	Año de realización y Trimestre	Tipo de financiamiento (incluir valores referenciales)		
				Recursos propios del GAD	Recursos externos	Propios y externos (combinado)
Plan de trabajo/ Competencia Art.65: literal b)	Apertura de oficina descentralizada del GAD Parroquial Rural Yaguachi Viejo CONE en el Recinto El Deseo	\$7.000,00	2021-2024 I, II, III y IV	7.000,00	No	No
	Talleres de liderazgo en Comunidad Sostenible	\$ 5.000,00	2021-2024 I, II, III y IV	\$ 5.000,00	No	No
	Realizar procesos de implementación de equipos y programas informáticos que agilicen el funcionamiento institucional	\$ 8.000,00	2021-2024 I, II, III y IV	\$ 8.000,00	No	No
	Talleres a servidores y/o autoridades en diseño, gestión, implementación y evaluación de proyectos de cooperación internacional	\$ 5.000,00	2021-2024 I, II, III y IV	\$ 5.000,00	No	No
	Talleres para los miembros del Sistema de Participación- Asamblea Local, Consejo de		2021-2024 I, II, III y IV	\$ 5.000,00	No	No

	Planificación en conformación de veedurías, observatorios, presupuestos participativos y rendiciones de cuentas y cooperación internacional	\$ 5.000,00				
	Reglamentar la recepción de obras o equipamiento público a cambio de domicilio electoral y legalización de representantes de recintos y sectores	-	2021-2024 I, II, III y IV	-	-	-.
	Plan de administración de justicia y seguridad comunitaria con sistema de equipamiento de alarmas y App.	Contraparte \$ 10.000,00	2021-2024 I, II, III y IV	\$ 10.000,00	No	No
	Elaboración de Planes de Vida Comunitaria y Ordenamiento Territorial de Recintos y Sectores	Contraparte \$ 10.000,00	2021-2024 I, II, III y IV	\$ 40.000,00	No	No
	Escuela de formación de las políticas públicas y los movimientos sociales.	\$ 3.000,00	2021-2024 I, II, III y IV	\$ 3.000,00	No	No
Competencia y/o función Art 65; literal f)	Fortalecer la incidencia de las unidades básicas de participación y organizaciones de la sociedad civil	\$4.000,00	2021 I	4.000,00	No	Si
Competencia y/o función Art 65; literal f)	Escuela de fortalecimiento del liderazgo de recintos y sectores de jóvenes y mujeres	\$3.000,00	2021-2024 I	3.000,00	No	No
Competencia y/o función Art 65; literal f)	Programa de legalización de directivas de recintos y sectores por patrocinio jurídico para la organización de la población	\$5.000,00	2021-2024 I	5.000,00	No	No
Competencia y/o función Art 65; literal a)	Adquirir un terreno para construir la Sede del GAD Parroquial Rural en el Recinto El Deseo	\$25.000,00	2021-2024 I	\$25.000,00	No	No

Competencia y/o función Art 65; literal f)	Talleres de capacitación a dirigentes/as de recintos y sectores en uso de las TICs aplicadas a la economía del cuidado para la salud	\$2.000,00	2019-2024 I, II, III y IV	2.000,00	No	No
---	--	------------	------------------------------	----------	----	----

Elaborado: Equipo Consultor 2020

2.4.5.9 Programas y/o proyectos de gestión político institucional

Se ha identificado las acciones prioritizadas y que están fuera de la competencia del GAD parroquial para ser consideradas en el modelo de gestión, con la finalidad de definir estrategias de articulación en la ejecución de los proyectos. Estas propuestas deben ser consideradas como parte de la gestión de la presidenta y /o la comisión que tenga que ver con infraestructura, equipamiento y mantenimiento vial.

Por otro lado, la responsabilidad de gestionar los programas y/o proyectos que no guardan relación con las competencias y/ funciones, se denominan “propuestas de gestión”, si bien no se ha presentado por parte del Municipio y Prefectura sus programaciones plurianuales para obras, bienes y servicios considerados para parroquia en el periodo 2019-2023, hemos considerado propuestas de gestión demandables por la parroquia.

TABLA 105 PROPUESTAS POLÍTICO INSTITUCIONAL QUE NO TIENEN RELACIÓN CON LAS COMPETENCIAS

Acciones	Proyecto propuesto	Entidad competente de ejecución de proyecto	Tiempo de realización	Financiamiento (incluir valores referenciales)
Generar un Sistema de Información Local – SIL básico para las tomas de decisiones por el GADPR y las instituciones que cooperan en el territorio en coordinación con el SNI, INEC y otros GAD's.	Talleres de capacitación en RETAM y SPSS para el Consejo de Planificación Taller de capacitación en levantamientos de líneas base por competencias y/o funciones GAS's	Municipio de San Jacinto de Yaguachi Prefectura del Guayas SNI	2021-2024 I, II, III y IV	\$ 6.000,00
	Crear la Comisión Técnica de esclarecimiento de límites con puestas de hitos georreferenciados con Estación Total de alta precisión	Planifica Ecuador		Indeterminado

Motivar a la población del CONE mediante el Plan de cambio de domicilios de los habitantes que sufragan fuera de la parroquia.	Gestionar brigada para campaña de cambio de domicilio en cabecera, recintos y sectores ante el CNE.	CNE GAD Parroquial CONE FEPP	2021-2024 I, II, III y IV	Indeterminado
Fomentar la organización y la participación ciudadana de los recintos y sectores de la parroquia en la toma de decisiones a través de delimitación de su territorio, población y vida jurídica	Gestionar al Ministerio de Gobierno el incremento del número de policías en recintos y sectores	Ministerio de Gobierno Gobernación del Guayas Policía Nacional Empresa Privada	2021-2024 I, II, III y IV	Indeterminado
	Gestionar un convenio tripartito para la creación de la unidad de caballería y remonta de la Unidad de Policía Nacional	Ministerio de Gobierno Gobernación del Guayas Policía Nacional Empresa Privada	2021-2024 I, II, III y IV	Indeterminado

Elaborado: Equipo Consultor 2020

2.4.6 Matriz de consolidación:

Objetivo del PND	Objetivo estratégico del PDOT	Meta Resultados PDOT	Indicador de la Meta	Competencia	Programa / proyecto	Objetivo del Programa / Proyecto	Meta del Programa	Área de Influencia	Articulación con otros actores	Presupuesto referencial \$ USD	Fuente de Financiamiento	Periodo de ejecución
Objetivo # 3 Garantizar los derechos de la naturaleza para las actuales y futuras generaciones	Objetivo # 1 Consolidar el manejo sustentable de la naturaleza fomentando la prevención control y mitigación de la contaminación ambiental que permita el mejoramiento de la calidad de vida de la población y la adaptación a los efectos de cambio climático generando	Manejar adecuadamente los desechos sólidos en el 51,28% de los asentamientos (20/39) comprometiéndolos con la protección de ecosistemas estratégicos sustentable hasta el 2024.	% de los ecosistemas frágiles que posee la parroquia protegidos	Incentivar el desarrollo de actividades productivas comunitarias y la preservación de la biodiversidad del ambiente.	Escuela de Formación Ambiental con ejerció de reforestación y manejo de desechos solidos	Implementar un proceso de formación de manejo de recursos naturales, desechos sólidos y educación ambiental para despertar una conciencia en los pobladores de protección del medio ambiente y al mismo tiempo crear incentivos que permita mantener limpio el ambiente; fomentar programas de reciclaje y reutilización	El 51,28 % de los asentamientos maneja adecuadamente los desechos sólidos y esta comprometidos con la protección de ecosistemas estratégicos sustentable, hasta el 2024.	Recintos y Sectores de la Parroquia	Ministerio de Ambiente y Agua, Consultoras Universidades Públicas	5.000,00	GAD parroquial	2022 - 2024
					Campaña de promoción y difusión de atractivos turísticos de la parroquia	Potenciar el turismo a través de la elaboración de Catálogo de atractivos turísticos, spot publicitarios y la generación de capacidades en el talento humano	Al 2024 se han realizado 4 eventos de promoción turística y 3 circuitos turísticos implementados y funcionando.	Sector Turístico de la Parroquia	Ministerio de Turismo	\$5.000,00	GAD parroquial	2022 - 2024

Objetivo # 3 Garantizar los derechos de la naturaleza para las actuales y futuras generaciones		Gestionar la adecuación de 1 espacio para balneario turístico en el Río Chimbo de manera sustentable hasta el 2024.	Número de espacios para balneario	Incentivar el desarrollo de actividades productivas comunitarias y la preservación de la biodiversidad del ambiente	Fomentar el turismo deportivo y visitas a las canchas de césped por campeonatos recintales	Potenciar el turismo a través de la elaboración de Catálogo de atractivos turísticos, spots publicitarios y la generación de capacidades en el talento humano	Gestionar la adecuación de 1 espacio para balneario turístico en el Río Chimbo de manera sustentable hasta el 2024.	Sector Turístico de la Parroquia	Ministerio de Turismo	\$5.000,00	GAD parroquial	2022 - 2024
Objetivo # 3 Garantizar los derechos de la naturaleza para las actuales y futuras generaciones				Promover un Plan de compensación ambiental para las poblaciones modelos en el manejo y conservación de los recursos naturales	Adecuación de sitios del río para balneario con vestidores, baños, agua y salva vidas.		Al 2024 el 25% de la Sub cuenta del Río Chimbo que se encuentra en la parroquia está manejado de manera sustentable.	Sector Turístico de la Parroquia	Ministerio de Turismo	\$11.200,00	GAD parroquial	2022 - 2024
					Construir reservorios de agua en recintos y sectores			Sector Turístico de la Parroquia	Ministerio de Turismo	\$5.000,00	GAD parroquial	2022 - 2024
ETN: Lineamientos territoriales de acceso equitativo a infraestructura y conocimiento	Objetivo # 2 Promover el uso de los espacios de encuentro común para la recreación y deporte de las familias de los barrios con los debidos cuidados post-covid 19	23 de 37 asentamientos humanos cuentan con mantenimiento de la infraestructura, equipamiento o espacios públicos funcionales para el uso y goce de las familias	Número de infraestructura mantenidas		Mantenimiento, equipamiento de mejoramiento de infraestructura de interés y uso público y comunitario	Mejorar el equipamiento urbano de barrios, realizando mantenimientos preventivos de infraestructura y equipamiento recreativo, social y deportivo.	Meta de objetivo 2.1: Realizar mantenimiento preventivo a 21 infraestructuras recreativas, deportivas o social hasta 2024	General	Municipio de Yaguachi	\$26.864,99	GAD parroquial	2019
			Número de infraestructura mantenidas		Remodelación y mejoramiento del UPC - Unidad de Policía Comunitario (Aporte para la creación)			Policía Nacional	\$3.129,75	GAD parroquial	2019	
			Número de infraestructura mantenidas		Mantenimiento Parque Infantil Malecón			Cabecera Parroquial	Municipio de Yaguachi	\$2.000,00	GAD parroquial	2021 - 2024
			Número de infraestructura mantenidas		Mantenimiento Parque Infantil Malecón			Cabecera Parroquial		\$2.000,00	GAD parroquial	2021 - 2022

ETN: Lineamientos territoriales de acceso equitativo a infraestructura y conocimiento	Objetivo # 2 Promover el uso de los espacios de encuentro común para la recreación y deporte de las familias de los barrios con los debidos cuidados post-covid 19	23 de 37 asentamientos humanos cuentan con mantenimiento de la infraestructura, equipamiento o espacios públicos funcionales para el uso y goce de las familias	Número de infraestructura mantenidas	Planificar, construir y <i>mantener</i> la infraestructura física, los equipamientos y los espacios públicos	Mantenimiento Cancha de uso múltiple cabecera	Mejorar el equipamiento urbano de barrios, realizando mantenimientos preventivos de infraestructura y equipamiento recreativo, social y deportivo.	Meta de objetivo 2.1: Realizar mantenimiento preventivo a 21 infraestructuras recreativas, deportivas o social hasta 2024		Municipio de Yaguachi				
			Número de infraestructura mantenidas		Mantenimiento Juegos infantiles Recinto El Deseo			Cabecera Parroquial	Municipio de Yaguachi	\$2.000,00	GAD parroquial	2021 - 2022	
			Número de infraestructura mantenidas		Mantenimiento Juegos infantiles Recinto Jaboncillo			Cabecera Parroquial	Municipio de Yaguachi	\$5.000,00	GAD parroquial	2021 - 2022	
			Número de infraestructura mantenidas		Mantenimiento Juegos infantiles Recinto La Cepa			Recinto 4 de Mayo	Municipio de Yaguachi	\$4.000,00	GAD parroquial	2021 - 2022	
			Número de infraestructura mantenidas		Mantenimiento Cancha de fútbol césped Recinto La Chiquita			Recinto el Deseo	Municipio de Yaguachi	\$2.000,00	GAD parroquial	2021 - 2022	
			Número de infraestructura mantenidas		Mantenimiento Cancha de uso múltiple Recinto Inmaculada			Recinto Jaboncillo	Municipio de Yaguachi	\$4.000,00	GAD parroquial	2021 - 2022	
			Número de infraestructura mantenidas					Recinto La Cepa	Municipio de Yaguachi	\$2.000,00	GAD parroquial	2021 - 2022	
			Número de infraestructura mantenidas					Recinto La Chiquita	Municipio de Yaguachi	\$2.000,00	GAD parroquial	2021 - 2022	
			Número de infraestructura mantenidas					Recinto Inmaculada	Municipio de Yaguachi	\$2.000,00	GAD parroquial	2021 - 2022	
ETN: Lineamientos territoriales de	Objetivo # 2	23 de 37 asentamientos humanos	Número de infraestructura mantenidas	Planificar, construir y <i>mantener</i> la	Mantenimiento Cancha de uso múltiple	Mejorar el equipamiento	Meta de objetivo 2.1:	Recinto La Unión	Municipio de Yaguachi	\$2.000,00	GAD parroquial	2021 - 2022	

acceso equitativo a infraestructura y conocimiento	Promover el uso de los espacios de encuentro común para la recreación y deporte de las familias de los barrios con los debidos cuidados post-covid 19	cuentan con infraestructura, equipamiento o espacios públicos funcionales para el uso y goce de las familias		infraestructura física, los equipamientos y los espacios públicos	Recinto La Unión	urbano de barrios, realizando mantenimientos preventivos de infraestructura y equipamiento recreativo, social y deportivo.	Realizar mantenimiento preventivo a 21 infraestructuras recreativas, deportivas o social hasta 2024					
			Número de infraestructura mantenidas		Mantenimiento Cancha de uso múltiple Recinto La Mercedes			Recinto La Mercedes	Municipio de Yaguachi	\$2.000,00	GAD parroquial	2021 - 2022
			Número de infraestructura mantenidas		Mantenimiento Cancha de uso múltiple Recinto Pampa del Guasmo			Recinto Pampa del Guasmo	Municipio de Yaguachi	\$2.000,00	GAD parroquial	2021 - 2022
			Número de infraestructura mantenidas		Mantenimiento Cancha de uso múltiple Recinto Puerto La Chiquita			Recinto Puerto La Chiquita	Municipio de Yaguachi	\$2.000,00	GAD parroquial	2021 - 2022
			Número de infraestructura mantenidas		Mantenimiento Juegos infantiles Recinto San Fernando			Recinto San Fernando	Municipio de Yaguachi	\$2.000,00	GAD parroquial	2021 - 2022
			Número de infraestructura mantenidas		Mantenimiento Cancha de uso múltiple y Juegos infantiles Recinto Santa Rosa 1			Recinto Santa Rosa 1	Municipio de Yaguachi	\$2.000,00	GAD parroquial	2021 - 2022
			Número de infraestructura mantenidas		Mantenimiento Cancha de uso múltiple y Juegos infantiles Recinto Santa Rosa 2			Recinto Santa Rosa 2	Municipio de Yaguachi	\$4.000,00	GAD parroquial	2021 - 2022
			Número de infraestructura mantenidas		Mantenimiento Cancha de uso múltiple y Juegos infantiles Recinto Villa Carmen			Recinto Villa Carmen	Municipio de Yaguachi	\$4.000,00	GAD parroquial	2021 - 2022
			Número de infraestructura mantenidas		Mantenimiento Cancha de uso múltiple Recinto Vuelta Larga			Recinto Vuelta Larga	Municipio de Yaguachi	\$2.000,00	GAD parroquial	2021 - 2022

ETN: Lineamientos territoriales de acceso equitativo a infraestructura y conocimiento	Objetivo # 3 Incrementar los niveles de conectividad territorial y acceso digital de recintos y sectores de la parroquia enfocados a las Economías Populares y Solidarias.	14 de 37 asentamientos humanos NO cuentan con infraestructura, equipamiento o espacios públicos funcionales para el uso y goce de las familias	Número de infraestructuras nuevas	Planificar, construir y <i>mantener</i> la infraestructura física, los equipamientos y los espacios públicos	Construcción Parque Infantil Recinto Estrella de campo	Dotar progresivamente de infraestructura y equipamiento recreativo, social y deportivo a los barrios, recintos y sectores de la Parroquia.	Construir 4 infraestructuras recreativas hasta 2024.	Recinto Estrella de campo	Municipio de Yaguachi	\$7.000,00	GAD parroquial	2021 - 2022
			Número de infraestructuras nuevas		Construcción Parque Infantil Sector Victoria de las Mercedes			Sector Victoria de las Mercedes	Municipio de Yaguachi	\$7.000,00	GAD parroquial	2021 - 2022
			Número de infraestructuras nuevas		Construcción Parque Infantil Sector Atara			Sector Atara	Municipio de Yaguachi	\$7.000,00	GAD parroquial	2021 - 2022
			Número de infraestructuras nuevas		Construcción Parque Infantil Sector Nueva Vida			Sector Nueva Vida	Municipio de Yaguachi	\$7.000,00	GAD parroquial	2021 - 2022
ETN: Lineamientos territoriales de acceso equitativo a infraestructura y conocimiento		14 km de Vías de vías de cuarto orden en buen estado	Kilómetros de mantenimiento vial	Planificar y mantener, en coordinación con los gobiernos provinciales, la vialidad parroquial rural	Realizar mantenimiento preventivo rutinario a 14 km de vías de cuarto orden	Incrementar los niveles de conectividad territorial	14 km de vías de cuarto orden en buen estado	Varios recintos y sectores	Prefectura del Guayas	\$30.000,00	GAD parroquial	2021 - 2022
					Mantenimiento de la viabilidad rural de la parroquia Yaguachi Viejo CONE			Varios recintos y sectores	Prefectura del Guayas	29.535,74	GAD parroquial	2021 - 2022
ETN: Lineamientos territoriales de acceso equitativo a infraestructura y conocimiento					Elaboración participativa de planes de gestión de riesgos a nivel de cabecera, recintos y sectores	Promover la corresponsabilidad de la gestión del hábitat, riesgos y cambio climático en barrios, recintos y sectores.		Varios recintos y sectores	SNGR FEPP	\$15.000,00	GAD parroquial	2021 - 2022
Objetivo # 1 Garantizar una vida digna con iguales oportunidades para todas las personas	Objetivo # 2 Promover el uso de los espacios de encuentro común para la recreación y deporte de las familias de los barrios con los debidos	Promover 4 integraciones deportivas recintales hasta 2024.	Número de eventos deportivos organizados.	Promover y patrocinar las culturas, las artes, actividades deportivas y recreativas	Realización de integración deportiva de recintos y sectores	Promover el uso de los espacios de encuentro común para la recreación y deporte de las familias de barrios, recintos y sectores con los debidos cuidados post-covid 19.	Promover 4 integraciones deportivas recintales hasta 2024.	Varios recintos y sectores	Dirigentes Recintos y Sectores Ministerio de Deportes Prefectura del Guayas	\$3.000,00	GAD parroquial	2021 - 2022

	cuidados post-covid 19											
ETN: Lineamientos territoriales de acceso equitativo a infraestructura y conocimiento	Objetivo # 3 Incrementar los niveles de conectividad territorial y acceso digital de recintos y sectores de la parroquia enfocados a las Economías Populares y Solidarias.	Brindar el servicio de acceso a internet en Infocentro a 5760 usuarios hasta 2024	Número de usuarios del Infocentro	Fomentar la inversión y el desarrollo económico especialmente de la economía popular y solidaria, en sectores como la agricultura, ganadería, artesanía y turismo	Infocentro de la cabecera parroquial	Incrementar los niveles de conectividad territorial y acceso digital de recintos y sectores de la parroquia enfocados a las Economías Populares y Solidarias.	Brindar el servicio de acceso a internet en Infocentro a 5760 usuarios hasta 2024	General	MINTEL	\$ 3.500,00	GAD parroquial	2019 - 2024
		Realizar 4 talleres de capacitación a dirigentes/as de recintos y sectores en uso de las TICs aplicadas a la economía del cuidado para la salud de los grupos de atención prioritaria hasta 2024	Número de talleres realizados		Capacitación a dirigentes/as de recintos y sectores en uso de las TICs aplicadas a la economía del cuidado para la salud de los grupos de atención prioritaria	Incrementar los niveles de conectividad territorial y acceso digital de recintos y sectores de la parroquia enfocados a las Economías Populares y Solidarias.	Realizar 4 talleres de capacitación a dirigentes/as de recintos y sectores en uso de las TICs	General	MINTEL	\$ 4.000,00	GAD parroquial	2019 - 2024
Objetivo # 1 Garantizar una vida digna con iguales oportunidades para todas las personas		Garantizar el desarrollo infantil integral para estimular las capacidades de los niños y niñas		Promover los sistemas de protección integral a los grupos de atención prioritaria para garantizarlos derechos consagrados en la Constitución, en el marco de	Convenio de Centro de Desarrollo Infantil firmado	Mejorar los resultados de las realizaciones en las niñas y los niños, mediante atenciones integrales provenientes de los entornos de la experiencia infantil	Mantener atención de 45 niños y niñas los Centros de Atención infantil	Infancia	GAD Parroquial Rural MIES	\$15.009,44	GAD parroquial	2019 - 2023

<p>Objetivo # 1</p> <p>Garantizar una vida digna con iguales oportunidades para todas las personas</p>	<p>Objetivo # 4</p> <p>Promover la protección integral a los grupos de atención prioritaria para garantizar los derechos consagrados en la Constitución.</p>	<p>Realizar una atención integral en el domicilio de las personas adultas mayores en situación de pobreza, pobreza extrema y vulnerabilidad que por situación de dispersión geográfica</p>	<p>Número de adultos mayores con cobertura de atención domiciliaria</p>	<p>sus competencias</p>	<p>Convenio de visitas domiciliarias para el Adulto Mayor</p>	<p>Promover el envejecimiento activo y saludable de las personas adultas mayores con el fortalecimiento de sus habilidades, destrezas y capacidades</p>	<p>Mantener los servicios a domicilio a 100 adultos mayores de la Parroquia</p>	<p>Población adulto mayor</p>	<p>GAD Parroquial Rural MIES</p>	<p>\$ 2.664,00</p>	<p>GAD parroquial</p>	<p>2019 - 2024</p>
<p>Objetivo # 1</p> <p>Garantizar una vida digna con iguales oportunidades para todas las personas</p>	<p>Objetivo # 4</p> <p>Promover la protección integral a los grupos de atención prioritaria para garantizar los derechos consagrados en la Constitución.</p>	<p>Realizar una atención integral en el domicilio de las personas adultas mayores en situación de pobreza, pobreza extrema y vulnerabilidad que por situación de dispersión geográfica</p>	<p>Número de adultos mayores con cobertura de atención domiciliaria</p>	<p>Promover los sistemas de protección integral a los grupos de atención prioritaria para garantizarlos derechos consagrados en la Constitución, en el marco de sus competencias</p>	<p>Convenio de Atención a los adultos mayores espacios activos.</p>	<p>Promover el envejecimiento activo y saludable de las personas adultas mayores con el fortalecimiento de sus habilidades, destrezas y capacidades</p>	<p>Mantener los servicios de recreación y ocupación a los adultos mayores de la Parroquia</p>	<p>Población adulto mayor</p>	<p>GAD Parroquial Rural MIES</p>	<p>\$19.781,98</p>	<p>GAD parroquial</p>	<p>2019 - 2024</p>

<p>Objetivo # 1</p> <p>Garantizar una vida digna con iguales oportunidades para todas las personas</p>	<p>Objetivo # 4</p> <p>Promover la protección integral a los grupos de atención prioritaria para garantizar los derechos consagrados en la Constitución</p>	<p>Formar a 60 mujeres sobre sus derechos</p>	<p># de mujeres que integran el proceso de formación</p>	<p>Promover los sistemas de protección integral a los grupos de atención prioritaria para garantizarlos derechos consagrados en la Constitución, en el marco de sus competencias</p>	<p>Escuela de formación para mujeres víctimas de violencia</p>	<p>Fomentar la representatividad de las organizaciones de mujeres en los procesos y mecanismos de participación ciudadana, para potenciar su participación en calidad de veedoras sociales en todas las instancias y en la toma de decisiones</p>	<p>Fortalecer procesos comunitarios de organizaciones de mujeres</p>	<p>Recintos y Sectores</p>	<p>Secretaría de Derechos Humanos, Sociedad Civil, Consultores , ONGs, Consejo Nacional por la Igualdad de Género</p>	<p>\$ 5.000,00</p>	<p>GAD Parroquial</p>	<p>2021 - 2024</p>
<p>Objetivo # 1</p> <p>Garantizar una vida digna con iguales oportunidades para todas las personas</p>	<p>Objetivo # 7</p> <p>Fortalece mediadas integrales de salud y bioseguridad para los grupos de niños y niñas , adultos mayores y discapacitados</p>	<p>Número de participantes de los talleres</p>	<p>Número de participantes de los talleres de salud integral</p>	<p>Determinar la atención efectiva a las personas que integran en grupos de atención prioritaria en la parroquia el CONE</p>	<p>Proceso de talleres de salud integral (medicina natural, agroecología, cuidado de salud y medio ambiente)</p>	<p>Fortalece mediadas integrales de salud y bioseguridad para los grupos de niños y niñas, adultos mayores y discapacitados</p>	<p>Promover el cuidado integral de niños, niñas y adultos mayores para garantizar sus derechos e inclusión</p>	<p>Recintos y Sectores</p>	<p>MSP MIES, Prefectura de Guayas</p>	<p>\$4.000,00</p>	<p>GAD Parroquial</p>	<p>2021 - 2023</p>
			<p>Número de personas en medidas preventivas frente al uso de agrotóxicos</p>		<p>Capacitación en medidas preventivas frente al uso de agrotóxicos</p>	<p>Establecer medidas y programas de bioseguridad frente a los niveles de agrotóxicos y los riesgos de salud que vive la población vulnerable.</p>	<p>Promover el cuidado integral de niños, niñas y adultos mayores para garantizar sus derechos e inclusión</p>	<p>Recintos y Sectores</p>	<p>GAD Parroquial Rural MIES- ME MAE</p>	<p>\$ 5.000,00</p>	<p>GAD Parroquial</p>	<p>2021 - 2023</p>

<p>Objetivo #2</p> <p>Afirmar la interculturalidad y plurinacionalidad, revalorizando las identidades diversas</p>	<p>Objetivo # 8</p> <p>Fomentar la identidad cultural, rescate de las tradiciones del centro histórico de la Batalla de CONE y demás espacios deportivos y de recreación en barrios, recintos y sectores.</p>	<p>Promover espacios de encuentro común e interacción con la cabecera parroquial de los recintos y sectores</p>	<p># aproximado de asistente a eventos públicos</p>	<p>Promover y patrocinar las culturas, las artes, actividades deportivas y recreativas en beneficio de la colectividad;</p>	<p>Programa de fortalecimiento de las actividades culturales, artísticas deportivas y recreativas de la parroquia Yaguachi Viejo CONE</p>	<p>Promover la reactivación económica creando ferias para intercambio de culturas, bienes y servicios entre productores y consumidores directos con los debidos protocolos de seguridad biofísica</p>	<p>1000 personas participan de los eventos</p>	<p>Cabecera, recintos y sectores</p>	<p>GAD Parroquial Rural</p>	<p>\$40.294.59</p>	<p>GAD Parroquial</p>	<p>2019 - 2023</p>
<p>Objetivo #2</p> <p>Afirmar la interculturalidad y plurinacionalidad, revalorizando las identidades diversas</p>	<p>Objetivo # 8</p> <p>Fomentar la identidad cultural, rescate de las tradiciones del centro histórico de la Batalla de CONE y demás espacios deportivos y de recreación en barrios, recintos y sectores.</p>	<p>Promover espacios de encuentro común e interacción con la cabecera parroquial de los recintos y sectores</p>	<p>Una banda musical organizada al 2024</p>		<p>Creación de una banda musical mediante la formación musical y la dotación de instrumentos musicales.</p>	<p>Promover la reactivación económica creando ferias para intercambio de culturas, bienes y servicios entre productores y consumidores directos con los debidos protocolos de seguridad biofísica</p>	<p>Una banda musical organizada al 2024</p>	<p>Cabecera</p>	<p>GAD Parroquial Rural</p>	<p>\$8.000.00</p>	<p>GAD Parroquial</p>	<p>2019 - 2023</p>
			<p>Una banda musical organizada al 2024</p>		<p>Obras de artes para representar la Batalla de CONE en forma de creación del Centro Histórico</p>		<p>Una banda musical organizada al 2024</p>	<p>Cabecera</p>	<p>GAD Parroquial Rural</p>	<p>\$15.000.00</p>	<p>GAD Parroquial</p>	<p>2019 - 2023</p>
<p>Objetivo #4</p> <p>Consolidar la sostenibilidad del sistema económico social y solidario, y afianzar la dolarización</p>	<p>Objetivo #4</p> <p>Fomentar el desarrollo agro productivo sostenible, con enfoque agroecológico y de turismo con propósito, mediante el fortalecimiento</p>	<p>Fomentar la cadena de la producción y comercialización de los principales productos agrícolas de la parroquia mediante alianzas con los</p>	<p>Mantener hasta el 2024 la generación 4 proyectos asociativos que respondan a las principales actividades del sector: agricultura, comercio y turismo.</p>	<p>Fomentar la inversión y el desarrollo económico especialmente de la economía popular y solidaria, en sectores como la agricultura, ganadería, artesanía y</p>	<p>Fomentar y/o apoyar a iniciativas de emprendimiento</p>	<p>Incentivar el desarrollo de actividades productivas comunitarias la preservación de la biodiversidad la protección del ambiente</p>	<p>Mantener hasta el 2024 la generación 4 proyectos asociativos que respondan a las principales actividades del sector: agricultura, comercio y turismo.</p>	<p>Cabecera, recintos y sectores</p>	<p>GAD Parroquial Rural</p>	<p>\$12.000,00</p>	<p>GAD Parroquial</p>	<p>2019 - 2023</p>

	de la agricultura, comercio, y la asociatividad de economías por cuenta propia y el posicionamiento del centro histórico Batalla de CONE.	productores de la región sierra		turismo, entre otros, en coordinación con los demás gobiernos autónomos descentralizados	o, micro, pequeñas y medianas empresas -								
Objetivo #4 Consolidar la sostenibilidad del sistema económico social y solidario, y afianzar la dolarización	Objetivo #4 Fomentar el desarrollo agro productivo sostenible, con enfoque agroecológico y de turismo con propósito, mediante el fortalecimiento de la agricultura, comercio, y la asociatividad de economías por cuenta propia y el posicionamiento del centro histórico Batalla de CONE.	Fomentar la cadena de la producción y comercialización de los principales productos agrícolas de la parroquia mediante alianzas con los productores de la región sierra	Ofertar hasta el 2024, 4 acciones que permitan fortalecer la producción agropecuaria (crédito, asesoría, infraestructura)	Fomentar la inversión y el desarrollo económico especialmente de la economía popular y solidaria,	Promover ferias asociativas; intercambio de productos orgánicos interparroquiales; consecución de mercados a nivel regional	Promover 1 estrategia de captación de financiamiento local e internacional para la implantación del modelo asociativo, turístico y de pequeños y medianos productores	Ofertar hasta el 2024, 4 acciones que permitan fortalecer la producción agropecuaria (crédito, asesoría, infraestructura)	Cabecera, recintos y sectores	GAD Parroquial Rural	\$10.000,00	GAD Parroquial	2019 - 2023	
			Promover 1 estrategia de captación de financiamiento local e internacional para la implantación del modelo asociativo, turístico y de pequeños y medianos productores	Fomentar la inversión y el desarrollo económico especialmente de la economía popular y solidaria,	Fortalecer a las asociaciones y lideresas recintos y sectores en aspectos administrativos, legales y tributarios	Promover 1 estrategia de captación de financiamiento local e internacional para la implantación del modelo asociativo, turístico y de pequeños y medianos productores	Promover 1 estrategia de captación de financiamiento local e internacional para la implantación del modelo asociativo, turístico y de pequeños y medianos productores	Cabecera, recintos y sectores	GAD Parroquial Rural	\$7.000,00	GAD Parroquial	2019 - 2023	
			Promover 1 estrategia de captación de financiamiento local e internacional para la implantación del modelo asociativo, turístico y de pequeños y medianos productores	Fomentar la inversión y el desarrollo económico especialmente de la economía popular y solidaria,	Talleres de implementación de política de producción sostenible con enfoque agroecológico y sostenible para garantizar la soberanía alimentaria.	Promover 1 estrategia de captación de financiamiento local e internacional para la implantación del modelo asociativo, turístico y de pequeños y medianos productores	Promover 1 estrategia de captación de financiamiento local e internacional para la implantación del modelo asociativo, turístico y de pequeños y medianos productores	Cabecera, recintos y sectores	GAD Parroquial Rural	\$20.000,00	GAD Parroquial	2019 - 2023	

			medianos productores		Fortalecer a la parroquia como eje turístico del cantón San Jacinto de Yaguachi.		medianos productores	Cabecera, recintos y sectores	GAD Parroquial Rural	\$15.000,00	GAD Parroquial	2019 - 2023
Objetivo #7 Incentivar una sociedad participativa, con un Estado cercano al servicio de la ciudadanía	Objetivo #10 Fortalecer la institucionalidad del GAD Parroquial Rural Yaguachi Viejo CONE mediante un proceso de descentralización al Recinto El Deseo para la gestión territorial de la parte centro sur de la parroquia.	Aumentar la capacidad institucional de gestión y producción de bienes, obras y servicios para el bienestar de los barrios de la Parroquia	Número de oficinas descentralizadas	Planificar junto con otras instituciones del sector público y actores de la sociedad el desarrollo parroquial y su correspondiente ordenamiento territorial, en coordinación con el gobierno cantonal y provincial en el marco de la interculturalidad y plurinacionalidad y el respeto a la diversidad;	Apertura de oficina descentralizada del GAD Parroquial Rural Yaguachi Viejo CONE en el Recinto El Deseo	Contar con una nueva sede funcional de acuerdo a las demandas de espacios para servidores, autoridades y procesos participativos.		Junta Parroquial	GAD Parroquial Rural	\$7.000	GAD parroquial	2021 - 2024
			Número de participantes		Talleres de liderazgo en Comunidad Sostenible	Fortalecer la organización de la cabecera, recintos y sectores con enfoque de comunidades sostenibles	50% de las UBP participan de procesos de formación dirigencial hasta el 2024	Junta Parroquial	GAD Parroquial Rural	\$5.000	GAD parroquial	2021 - 2024
			Número de equipos tecnológicos implementados para la mejora continua de la administración Pública	Realizar procesos de implementación de equipos y programas informáticos que agilicen el funcionamiento institucional	Fortalecer los procesos administrativos de forma tecnológica	100% de los equipos informáticos del GAD Parroquial son tecnología de punta al 2024	Junta Parroquial	GAD Parroquial Rural	\$8.000	GAD parroquial	2021 - 2024	
			Número de participantes	Gestionar la cooperación internacional para el cumplimiento de sus competencias	Talleres a servidores y/o autoridades en diseño, gestión, implementación y evaluación de proyectos de cooperación internacional	Fortalecer las capacidades de los servidores y autoridades para la gestión de la cooperación nacional e internacional	4 convenios de cooperación nacional e internacional operando en el territorio en temas relacionados a los OPD, ODS y OND.	Junta Parroquial	GAD Parroquial Rural	\$5.000	GAD parroquial	2021 - 2024

Objetivo #7 Incentivar una sociedad participativa, con un Estado cercano al servicio de la ciudadanía	Objetivo #9 Potenciar los servidores públicos para la producción de bienes, obras y servicios con calidad y calidez en un espacio adecuado para el trabajo, para los procesos participativos y el desarrollo de la cooperación internacional.	Fomentar el sistema de participación ciudadana y control social, Asamblea Local y Consejo de Planificación sobre la gestión del GADPR CONE	Número de participantes	Implementar un sistema de participación ciudadana para el ejercicio de los derechos y avanzar en la gestión democrática de la acción parroquial	Talleres para los miembros del Sistema de Participación-Asamblea Local, Consejo de Planificación en conformación de veedurías, observatorios, presupuestos participativos y rendiciones de cuentas y cooperación internacional	Fortalecer las instancias y mecanismos de participación ciudadana y control social	4 talleres sobre planificación participativa, presupuesto participativo, rendiciones de cuentas y mecanismos de control social se realizaron hasta el 2024	Junta Parroquial	GAD Parroquial Rural	\$5.000	GAD parroquial	2021 - 2024
			Número de participantes	Coordinar con la Policía Nacional, la sociedad y otros organismos lo relacionado con la seguridad ciudadana, en el ámbito de sus competencias	Plan de administración de justicia y seguridad comunitaria con sistema de equipamiento de alarmas y App.	Fortalecer la autonomía comunitaria, autoorganización y los cuidados mutuos	50% de los recintos y sectores se organizan por la seguridad al 2024	Junta Parroquial	GAD Parroquial Rural	\$10.000	GAD parroquial	2021 - 2024
			Número de PVC y OT de Recintos y Sectores	Diseñar e impulsar políticas de promoción y construcción de equidad e inclusión en su territorio	Elaboración de Planes de Vida Comunitaria y Ordenamiento Territorial de Recintos y Sectores	Fortalecer el desarrollo comunitario de recintos y sectores	50% de los recintos y sectores cuentan con PVC – OT al 2024	Junta Parroquial	GAD Parroquial Rural	\$10.000	GAD parroquial	2021 - 2024
			Número de participantes		Escuela de formación de las políticas públicas y los movimientos sociales.	Fortalecer la incidencia social organizada sobre el populismo y asistencialismo	50% de presidentes y/o presidentas de recintos y sectores participan de la Escuela de formación	Junta Parroquial	GAD Parroquial Rural	\$3.000	GAD parroquial	2021 - 2024
Objetivo #7 Incentivar una sociedad	Objetivo #9 Potenciar los servidores	Promover la organización de los ciudadanos de las comunas,	Número de participantes	Promover el desarrollo	Fortalecer la incidencia de las unidades básicas de	Homologar los representantes del SPC y AL de la parroquia con	El 100% de los representantes de las UB y las OSC están	Junta Parroquial	GAD Parroquial Rural	\$4.000	GAD parroquial	2021 - 2024

participativa, con un Estado cercano al servicio de la ciudadanía	públicos para la producción de bienes, obras y servicios con calidad y calidez en un espacio adecuado para el trabajo, para los procesos participativos y el desarrollo de la cooperación internacional	recintos y demás asentamientos rurales con el carácter de organizaciones territoriales de base		sustentable de su circunscripción territorial	participación y organizaciones de la sociedad civil	certificaciones institucionales y credenciales	acreditadas por el SPC y AL	Asamblea Local CPCCS				
			Número de participantes	parroquial para garantizar la realización del buen vivir	Escuela de fortalecimiento del liderazgo de jóvenes y mujeres recintos y sectores	Promover el relevo generacional de las dirigencias territoriales de recintos y sectores	El 50% de los representantes de las UBPs y OSC son jóvenes y/o mujeres	Junta Parroquial Asamblea Local	GAD Parroquial Rural	\$4.000	GAD parroquial	2021 - 2024
			Número de recintos y sectores con directivas democráticas y legales	Promover y coordinar la colaboración de los moradores de su circunscripción territorial en mingas o cualquier otra forma de participación social, para la realización de obras de interés comunitario	Programa de legalización de directivas de recintos y sectores por patrocinio jurídico para la organización de la población	Promover la organización de los ciudadanos de las comunas, recintos y demás asentamientos rurales	El 50% de los recintos y sectores tienen personería jurídica con representante electo democráticamente	Junta Parroquial Asamblea Local	GAD Parroquial Rural	\$5.000	GAD parroquial	2021 - 2024
			Número de terrenos a nombre del GAD		Adquirir un terreno para construir la Sede del GAD Parroquial Rural en el Recinto El Deseo	Fortalecer la presencia institucional del GAD Parroquial en el Recinto El Deseo	Al 2024 el GAD Parroquial Rural cuenta con su propio terreno para construir sede Descentralizada	Junta Parroquial Municipio de Yaguachi	GAD Parroquial Rural	\$25.000	GAD parroquial	2021 - 2024
			Número de participantes	Articular a los actores de la economía popular y solidaria a la provisión de bienes y servicios públicos	Talleres de capacitación a dirigentes/as de recintos y sectores en uso de las TICs aplicadas a la economía del cuidado para la salud	Promover el uso de las TICs en representantes de recintos y sectores para una economía de cuidados de la salud	El 50% de los representantes de recintos y sectores se han capacitado en TICs	Junta Parroquial	GAD Parroquial Rural	\$2.000	GAD parroquial	2021 - 2024

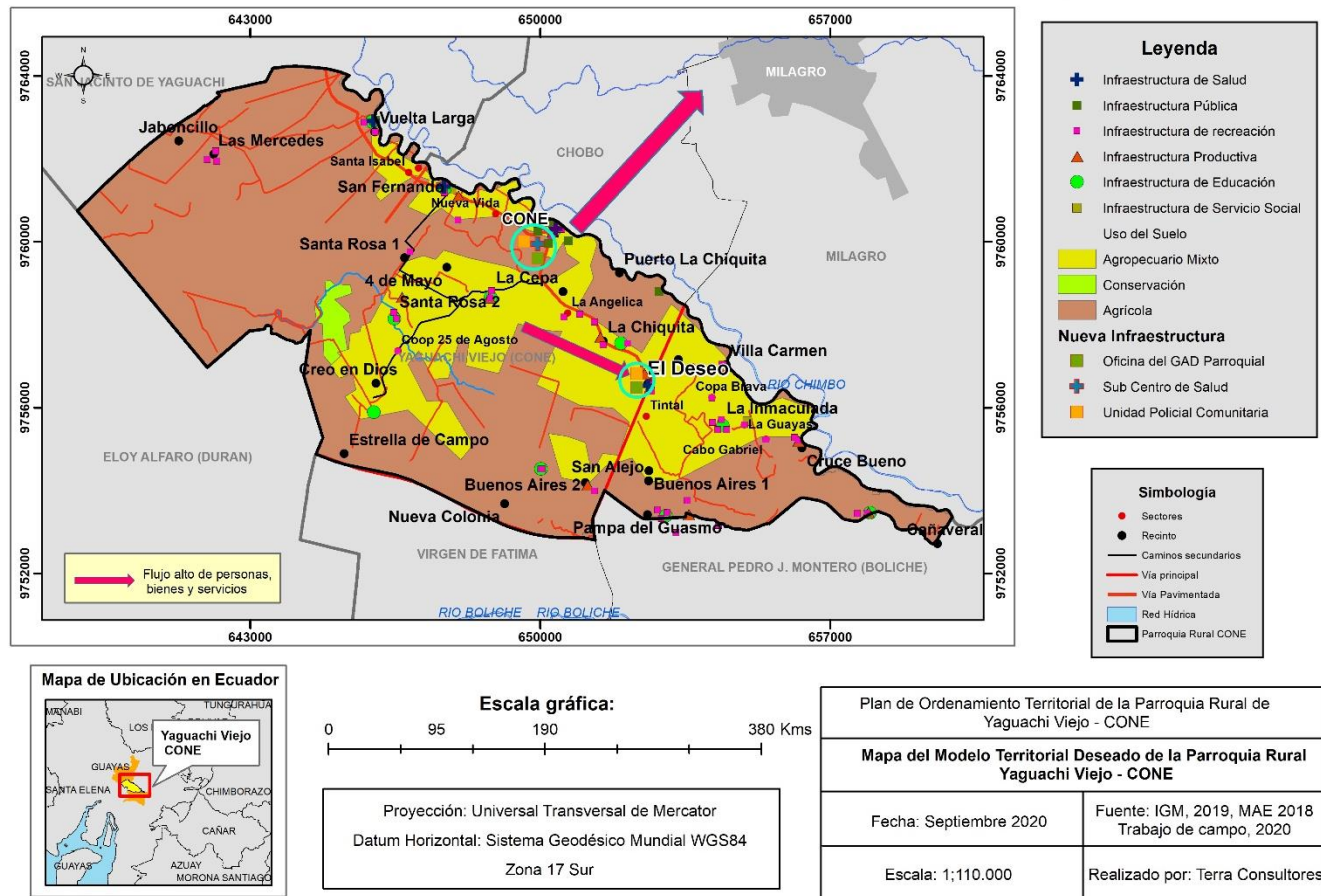
2.4.7 Modelo Territorial Deseado

El modelo territorial deseado expresa aquello que se quiere alcanzar para este territorio en un periodo de tiempo determinado, en función de sus potencialidades y atendiendo a sus características biofísicas, ambientales, socioeconómicas, culturales y políticas en la búsqueda de igualdad de oportunidades a la población. El modelo territorial deseado tendrá concordancia con la visión y objetivos estratégicos planteados, lo cual conlleva la concertación entre las propuestas establecidas por los actores sociales y económicos en los procesos de participación ciudadana, con las decisiones políticas de las autoridades de los GAD.

En la presente propuesta, al no contar al cierre del PDOT con el diagnóstico territorial del cantón en su ordenamiento territorial, el modelo territorial deseado no adhiere a ninguna normativa del modelo territorial que se planifica desde el Municipio de San Jacinto de Yaguachi, esto implica que el modelo territorial deseado que presentamos, es un deseo de ordenamiento territorial parroquial que bien podría acoger el cantón a posterior.

Este modelo presenta el eje de CONE centro histórico, que se descentraliza hacia un nuevo eje de gestión la que sitia el Recinto El Deseo como nuevo protagonista del crecimiento económico y social de la Parroquia sin descuidar la articulación de los Recintos y Sectores más productivos a la creación de un centro histórico para las economías populares y solidarias y para encontrarle una nueva función al capital simbólico de la Batalla de CONE.

MAPA 24 MODELO TERRITORIAL DESEADO



Elaborado: Equipo Consultor 2020

Deseamos un modelo que apalanque la inmovilidad económica y social de CONE como centro histórico, y que su nuevo impulso sea la descentraliza hacia un nuevo eje de gestión, la que sitúa el Recinto El Deseo como nuevo protagonista del crecimiento económico y social de la Parroquia, modelo que debe invitar a la articulación de los Recintos y Sectores más productivos en la creación de un bicentrismo (Centro histórico-Recinto Deseo) que empoderen las economías populares y solidarias y para encontrarle una nueva función la capital simbólica de la Batalla de CONE y al Recinto el Deseo como nueva realidad expansiva.

TABLA 106 CATEGORÍAS DE ORDENAMIENTO TERRITORIAL DESEADAS

N.º Prioridad	Categoría General	Categoría Específica	Propósito	COT
I	Zona de Desarrollo Agrícola	Agrícola con limitaciones.	Para la soberanía alimentaria con redistribución de los medios de producción para pequeños productores	Área rural de producción agrícola con limitaciones para la soberanía alimentaria con redistribución de los medios de producción para pequeños productores.
II	Zona de Desarrollo Turístico	Río y malecón	Para desarrollo de la industria turística basada en la economía popular y solidaria.	Área de playas para desarrollo de la industria turística basada en la economía popular y solidaria.
III	Zona de Crecimiento Urbano Planificado	Urbana Cabecera y Recinto El Deseo	Para el crecimiento de los asentamientos humanos con servicios básicos y espacio público y cultural.	Área urbana para el crecimiento de los asentamientos humanos con servicios básicos y espacio público y cultural.
IV	Zona de Conservación	Área de riveras de río	Para la conservación de ecosistemas frágiles.	Área de riveras destinada a la conservación de ecosistemas frágiles.
V	Zona de Centro Histórico	Cabecera Parroquial	Jerarquización de la Batalla de CONE con obras artísticas	Área de obelisco destinada a la reactivación del turismo histórico
VI	Zona de Desarrollo Industrial	Urbana Recinto El Deseo	Para el asentamiento de infraestructura e industrias.	Área urbana para el asentamiento de infraestructura e industrias.
VII	Zona de Desarrollo Socio-cultural	Canchas de césped	Actividades de inclusión social y cultural a la población en general	Áreas urbanas y semi-rurales beneficiarias de las actividades de inversión social y cultural.

Elaborado: Equipo Consultor 2020

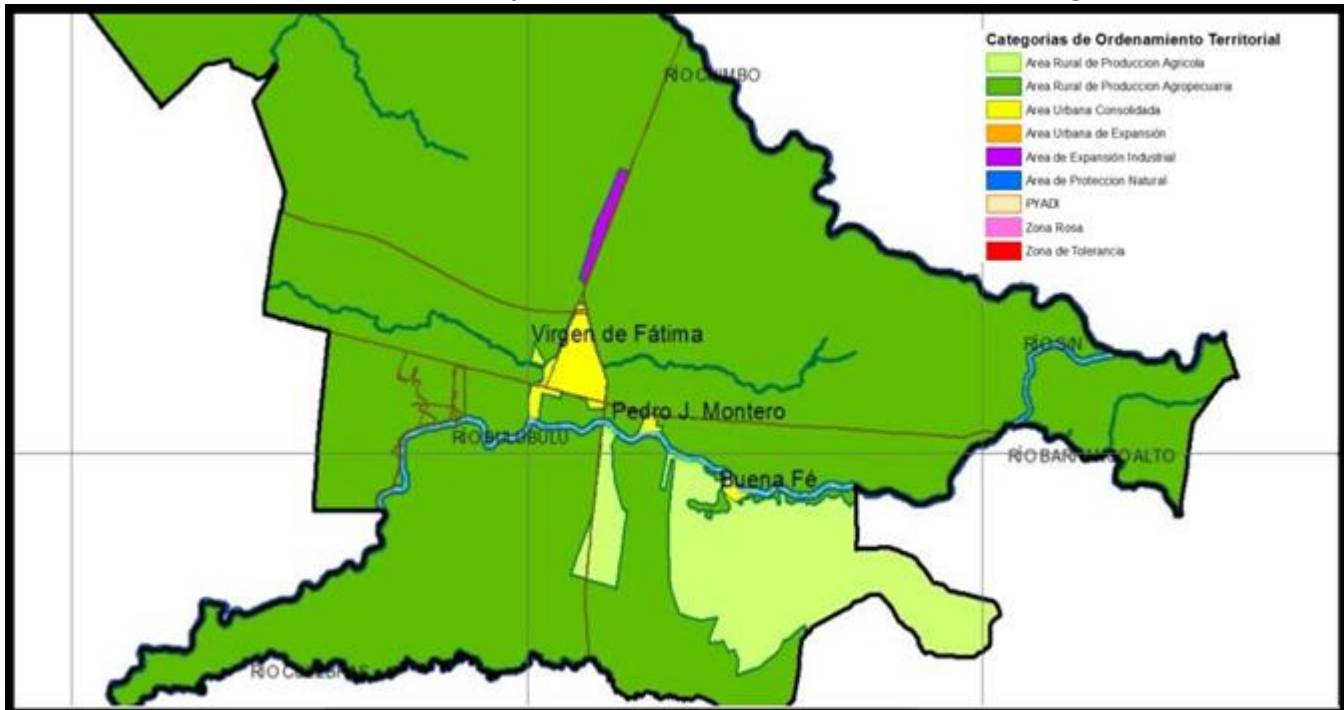
MODELO TERRITORIAL DESEADO DEL CANTÓN YAGUACHI 2014-2019

El modelo territorial deseado expresa aquello que se quiere alcanzar para este territorio en un periodo de tiempo determinado, en función de sus potencialidades y atendiendo a sus características biofísicas, ambientales, socioeconómicas, culturales y políticas en la búsqueda de igualdad de oportunidades a la población. El modelo territorial deseado tendrá concordancia con la visión y objetivos estratégicos planteados, lo cual conlleva la concertación entre las propuestas establecidas por los actores sociales y económicos en los procesos de participación ciudadana, con las decisiones políticas públicas de las autoridades de los GAD.

En la presente propuesta, guarda relación con la categoría de ordenamiento territorial realizado por AME dentro del PDOT 2014-2019 del Cantón San Jacinto de Yaguachi, se provisiona una franja violeta dentro del Recinto el Deseo, un uso de suelo planificado para un área de expansión industrial. Cabe señalar que al cierre del PDOT 2019-2024 de la Parroquia Rural Yaguachi Viejo CONE, no conocemos el diagnóstico territorial del cantón en su ordenamiento territorial, por lo tanto, el modelo territorial deseado que presentamos se adhiere a la normativa del modelo territorial que se planifica desde el Municipio de San Jacinto de Yaguachi en su PDOT 2014-2019, esto implica que el modelo territorial deseado que presentamos, es un deseo de ordenamiento territorial parroquial que bien podría acoger el cantón a posterior.

Ley Orgánica de Ordenamiento Territorial, Uso y Gestión de Suelo (LOOTUGS), en su art. 11 que trata sobre el alcance del componente de ordenamiento territorial, en el numeral 4 del mismo, establece que los Gobiernos Autónomos Descentralizados Parroquiales Rurales acogerán el diagnóstico y modelo territorial del nivel cantonal y provincial, y podrán, en el ámbito de su territorio, especificar el detalle de dicha información. Además, localizarán sus obras o intervenciones en su territorio.

Ubicación del área de expansión industrial PDOT 2014-2019 Cantón Yaguachi



Fuente: PDOT Cantón Yaguachi 2014-2019

3. MODELO DE GESTIÓN

3.1 Definición de modelo de gestión para el nivel Parroquial Rural

El COOTAD, en su artículo 70, literal g) establece que es atribución del presidente o presidenta de la junta parroquial rural decidir el modelo de gestión administrativa mediante el cual deben ejecutarse el plan parroquial rural de desarrollo y de ordenamiento territorial.

Por otro lado, la CRE, LOPFP y LOPC, establece que la ejecución del gasto público tiene un proceso de formulación que va desde el diagnóstico, ejecución, seguimiento y evaluación con participación protagónica de la ciudadanía.

Para la guía referencial, el modelo de gestión se define como un conjunto de procedimientos y acciones que encaminan a la implementación de la Propuesta del PDOT; requiere de estructura organizacional del GAD acorde a sus necesidades y la articulación entre actores territoriales para solventar problemas y fomentar potencialidades identificadas en el diagnóstico estratégico. El Modelo de Gestión contiene, al menos, cuatro estrategias: Articulación y coordinación para la implementación del PDOT. Reducción progresiva de los factores de riesgo o su mitigación. Seguimiento y evaluación del PDOT. Promoción y difusión del PDOT.

El COOTAD, en su art. 215, establece que el presupuesto de los gobiernos autónomos descentralizados se ajustará a los planes regionales, provinciales, cantonales y parroquiales respectivamente, en el marco del Plan Nacional de Desarrollo, sin menoscabo de sus competencias y autonomía.

Se sostiene, que el presupuesto de los gobiernos autónomos descentralizados deberá ser elaborado participativamente, de acuerdo con lo prescrito por la Constitución y la ley. Las inversiones presupuestarias se ajustarán a los planes de desarrollo de cada circunscripción, los mismos que serán territorializados para garantizar la equidad a su interior.

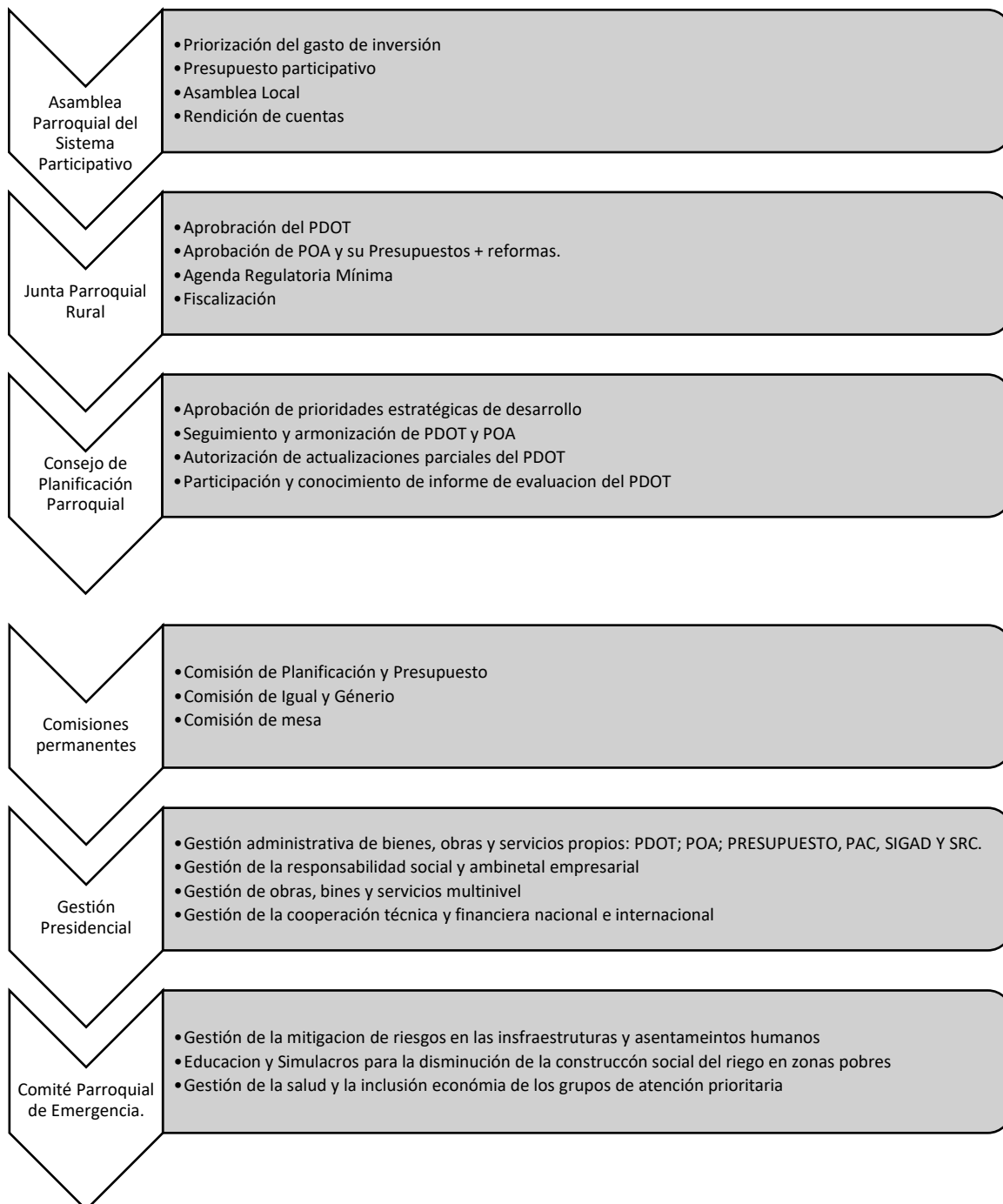
Por otra parte, el mismo artículo, establece que todo programa o proyecto financiado con recursos públicos tendrá objetivos, metas y plazos, al término del cual serán evaluados, para luego disponer una excepcionalidad, *“en el caso de los gobiernos autónomos descentralizados parroquiales rurales se regirán por lo previsto en este capítulo, en todo lo que les sea aplicable y no se oponga a su estructura y fines”*.

Por lo tanto, en lo que sea posible, los POA y su presupuesto participativo tendrán objetivos, metas y plazos cuanti-cualitativos, ya que en el caso de los gobiernos autónomos descentralizados parroquiales la aplicación del art. 215 del COOTAD, tiene como salvedad esta realidad estructural, pues dice: *“en todo lo que les sea aplicable y no se oponga a su estructura y fines”*.

3.1.1 Propuesta de modelo de gestión administrativa

Hemos creído necesarios separar los espacios de procesamiento de las decisiones estratégicas que siempre estarán atadas al marco participativo de transparencia pública, esto son: Asamblea Parroquial del Sistema Participativo perfeccionada con la Asamblea Local, Junta Parroquial Rural, Consejo de Planificación Parroquial, Comisiones permanentes, Gestión Presidencial, Comité Parroquial de Emergencia.

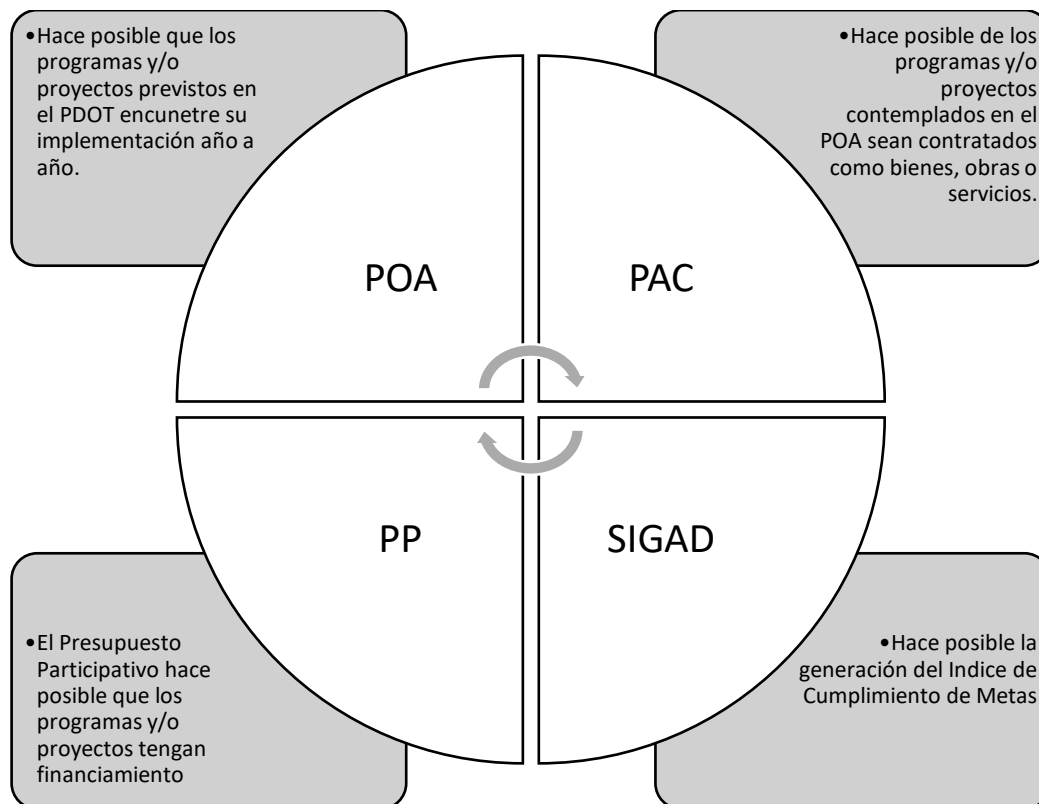
3.1.1.1 Espacios de procesamiento de las decisiones estratégicas



3.1.1.2 Coherencia de los instrumentos de aplicación de las decisiones estratégicas

Es fundamental, que el Consejo de Planificación Parroquial Rural vele por la armonización de los instrumentos internos de aplicación de las decisiones estratégicas, para lo cual, puede realizar las recomendaciones del caso si algún programa y/o proyecto no está dentro de la planificación del desarrollo y ordenamiento territorial, para que en sesión de Consejo de Planificación estos sean insertados previo a su ejecución.

ILUSTRACIÓN 6 INSTRUMENTOS INTERNOS DE PLANIFICACIÓN



Elaborado: Equipo Consultor 2020

3.1.1.3 Servidores públicos de apoyo para el seguimiento de la ejecución del PDOT 2019-2024

Ajustando al criterio excepcionalidad, que establece que *“en el caso de los gobiernos autónomos descentralizados parroquiales rurales se regirán por lo previsto en este capítulo, en todo lo que les sea aplicable y no se oponga a su estructura y fines”*.

Dentro del orgánico funcional institucional, los servidores apoyos directos para el modelo de gestión son:

TABLA 107 SERVIDORES PÚBLICOS DE APOYO AL MODELO DE GESTIÓN

Servidores Públicos administrativos	Nivel instrucción	Nombres
Secretaria-Tesorerera	CPA	Jenny Janeth Bajaña Villacrés

Elaborado: Equipo Consultor 2020

3.1.1.4 Articulación y coordinación para la implementación del PDOT.

Aclara los mecanismos de coordinación para la implementación de programas y proyectos de competencia exclusiva de los GAD, así como alianzas, convenios u otras modalidades de gestión de obras, bienes y servicios que no tienen que ver con las competencias del GAD Parroquial Rural.

Identifica las brechas presupuestarias que limita el cumplimiento de los programas y/o proyectos se consignarán como límites por lineamientos no priorizados en presupuesto participativos o por recorte presupuestario.

Delimita el alcance de la propuesta, aspectos normativos que debilitan la ejecución del presente PDOT, como por ejemplo el esquema de usos de suelo sin considerar la provisión de suelo para las políticas públicas rurales, los decretos ministeriales de recorte presupuestarios, más la moratoria de pago de la deuda del IVA.

Para organizar las estrategias, se han definido los siguientes grupos:

Grupo 1: proyectos relacionados con las competencias exclusivas del GAD y que cuentan con el presupuesto para su ejecución.

Grupo 2: proyectos relacionados con las competencias exclusivas y concurrentes del GAD y requieren presupuesto o acciones de otros actores para su ejecución.

Grupo 3: proyectos que no están relacionadas a las competencias (identificadas en la etapa de diagnóstico y propuesta) y que requieren presupuesto y acciones de otros actores para su ejecución.

Una vez identificados los grupos se analizará y definirá las estrategias de articulación, considerando la siguiente información y estructura:

TABLA 2 IDENTIFICACIÓN DE ESTRATEGIAS DE ARTICULACIÓN – GRUPO 1

Etapa Propuesta		Estrategia		
COMPONENTE BIOFÍSICO				
Programa/ Proyecto Competencias exclusivas	Competencia del GAD	Presupuesto referencial del GAD	¿Qué actividades se realizará?	Responsable del GAD parroquial
Escuela de Formación Ambiental con ejerció de reforestación y residuos solidos	Incentivar el desarrollo de actividades productivas comunitarias y la preservación de la biodiversidad del ambiente.	\$ 5.000,00	Coordinar con responsables de las unidades educativas Oficiar a los Directores de Medio Ambiente MAE, Municipio de Yaguachi y Prefectura la propuesta	Ing. Elsa Alvarado Peñafiel responsable de la gestión y coordinación con los actores.
Campaña de promoción y difusión de atractivos turísticos de la parroquia		\$ 5.000,00	Diseñar los estudios y los términos de referencia contratación	Ing. Elsa Alvarado Peñafiel responsable de la gestión y coordinación con los actores.
Fomentar el turismo deportivo y visitas a las canchas de césped por campeonatos recintales		\$ 5.000,00	Organizar a los recintos y sectores en mingas deportivas con el propósito de protección del medio ambiente	Ing. Elsa Alvarado Peñafiel responsable de la gestión y coordinación con los actores.
Adecuación de sitios del rio para balneario con vestidores, baños, agua y salva vidas.		\$11.200,00	Oficiar a los Directores de Medio Ambiente MAE, Municipio de Yaguachi y Prefectura la propuesta	Ing. Elsa Alvarado Peñafiel responsable de la gestión y coordinación con los actores.
Creación de Comisión Técnica para la gestión de los desechos sólidos de la parroquia		Sin costo	Proponer en sesión de Junta Parroquial la creación de Comisiones técnicas	Ing. Elsa Alvarado Peñafiel responsable de la gestión y coordinación con los actores.
Construir reservorios de agua en recintos y sectores		\$ 5.000,00	Diseñar los estudios y los términos de referencia contratación	Ing. Elsa Alvarado Peñafiel responsable de la gestión y coordinación con los actores.

Elaboración: Equipo Consultor 2020

Etapa Propuesta		Estrategia		
COMPONENTE ASENTAMIENTOS HUMANOS				
Programa/ Proyecto Competencias exclusivas	Competencia del GAD	Presupuesto referencial del GAD	¿Qué <i>actividades</i> se realizará?	Responsable del GAD parroquial
Mantenimiento, equipamiento de mejoramiento de infraestructura de interés y uso público y comunitario	Planificar, construir y mantener la infraestructura física, los equipamientos y los espacios públicos de la parroquia, contenidos en los planes de desarrollo e incluidos en los presupuestos participativos anuales.	\$26.864,99	Oficio de solicitando estudios a CONAGOPARE, diseño de pliegos, contratación Organización de la recepción de las obras	Ing. Elsa Alvarado Peñafiel responsable de la gestión y coordinación con los actores.
Remodelación y mejoramiento del UPC - Unidad de Policía Comunitario (Aporte para la creación)		\$3.129,75	Desarrollo de artesanos Organización de la recepción de las obras	Ing. Elsa Alvarado Peñafiel responsable de la gestión y coordinación con los actores.
Conformación de Comisión Técnica de gestión de agua en recintos y sectores		-	Proponer en sesión de Junta Parroquial la creación de Comisiones técnicas	Ing. Elsa Alvarado Peñafiel responsable de la gestión y coordinación con los actores.
Conformación de Comisión Técnica de gestión de alcantarillado		-	Proponer en sesión de Junta Parroquial la creación de Comisiones técnicas	Ing. Elsa Alvarado Peñafiel responsable de la gestión y coordinación con los actores.
Conformación de Comisión Técnica de gestión de mantenimiento vial		-	Proponer en sesión de Junta Parroquial la creación de Comisiones técnicas	Ing. Elsa Alvarado Peñafiel responsable de la gestión y coordinación con los actores.
Conformación de Comisión Técnica de gestión de vivienda de interés social		-	Proponer en sesión de Junta Parroquial la creación de Comisiones técnicas	Ing. Elsa Alvarado Peñafiel responsable de la gestión y coordinación con los actores.

Conformación de Comisión Técnica de gestión de infraestructura y equipamiento para recintos y sectores		-	Proponer en sesión de Junta Parroquial la creación de Comisiones técnicas	Ing. Elsa Alvarado Peñafiel responsable de la gestión y coordinación con los actores.
Mantenimiento Parque central cabecera		\$2.000,00	Desarrollo de artesanos Organización de la recepción de las obras	Ing. Elsa Alvarado Peñafiel responsable de la gestión y coordinación con los actores.
Mantenimiento Parque Infantil Malecón		\$2.000,00	Desarrollo de artesanos Organización de la recepción de las obras	Ing. Elsa Alvarado Peñafiel responsable de la gestión y coordinación con los actores.
Mantenimiento Cancha de uso múltiple cabecera	Planificar, construir y mantener la infraestructura física, los equipamientos y los espacios públicos de la parroquia, contenidos en los planes de desarrollo e incluidos en los presupuestos participativos anuales.	\$2.000,00	Desarrollo de artesanos Organización de la recepción de las obras	Ing. Elsa Alvarado Peñafiel responsable de la gestión y coordinación con los actores.
Mantenimiento y adecuaciones Gad Parroquial y Tenencia Política		\$5.000,00	Desarrollo de artesanos Organización de la recepción de las obras	Ing. Elsa Alvarado Peñafiel responsable de la gestión y coordinación con los actores.
Mantenimiento Cancha de fútbol césped y Juegos infantiles Recinto 4 de Mayo		\$4.000,00	Desarrollo de artesanos Organización de la recepción de las obras	Ing. Elsa Alvarado Peñafiel responsable de la gestión y coordinación con los actores.
Mantenimiento Juegos infantiles Recinto El Deseo		\$2.000,00	Desarrollo de artesanos Organización de la recepción de las obras	Ing. Elsa Alvarado Peñafiel responsable de la gestión y coordinación con los actores.

Mantenimiento Cancha de uso múltiple y Juegos infantiles Recinto Jaboncillo	Planificar, construir y mantener la infraestructura física, los equipamientos y los espacios públicos de la parroquia, contenidos en los planes de desarrollo e incluidos en los presupuestos participativos anuales.	\$4.000,00	Desarrollo de artesanos Organización de la recepción de las obras	Ing. Elsa Alvarado Peñafiel responsable de la gestión y coordinación con los actores.
Mantenimiento Juegos infantiles Recinto La Cepa		\$2.000,00	Desarrollo de artesanos Organización de la recepción de las obras	Ing. Elsa Alvarado Peñafiel responsable de la gestión y coordinación con los actores.
Mantenimiento Cancha de fútbol césped Recinto La Chiquita		\$2.000,00	Desarrollo de artesanos Organización de la recepción de las obras	Ing. Elsa Alvarado Peñafiel responsable de la gestión y coordinación con los actores.
Mantenimiento Cancha de uso múltiple Recinto La Inmaculada	Planificar, construir y mantener la infraestructura física, los equipamientos y los espacios públicos de la parroquia, contenidos en los planes de desarrollo e incluidos en los presupuestos participativos anuales.	\$2.000,00	Desarrollo de artesanos Organización de la recepción de las obras	Ing. Elsa Alvarado Peñafiel responsable de la gestión y coordinación con los actores.
Mantenimiento Cancha de uso múltiple Recinto La Unión		\$2.000,00	Desarrollo de artesanos Organización de la recepción de las obras	Ing. Elsa Alvarado Peñafiel responsable de la gestión y coordinación con los actores.
Mantenimiento Cancha de uso múltiple Recinto La Mercedes		\$2.000,00	Desarrollo de artesanos Organización de la recepción de las obras	Ing. Elsa Alvarado Peñafiel responsable de la gestión y coordinación con los actores.
Mantenimiento Cancha de uso múltiple Recinto Pampa del Guasmo		\$2.000,00	Desarrollo de artesanos Organización de la recepción de las obras	Ing. Elsa Alvarado Peñafiel responsable de la gestión y coordinación con los actores.

Mantenimiento Cancha de uso múltiple Recinto Puerto La Chiquita	Planificar, construir y mantener la infraestructura física, los equipamientos y los espacios públicos de la parroquia, contenidos en los planes de desarrollo e incluidos en los presupuestos participativos anuales.	\$2.000,00	Desarrollo de artesanos Organización de la recepción de las obras	Ing. Elsa Alvarado Peñafiel responsable de la gestión y coordinación con los actores.
Mantenimiento Juegos infantiles Recinto San Fernando		\$2.000,00	Desarrollo de artesanos Organización de la recepción de las obras	Ing. Elsa Alvarado Peñafiel responsable de la gestión y coordinación con los actores.
Mantenimiento Cancha de uso múltiple y Juegos infantiles Recinto Santa Rosa 1		\$4.000,00	Desarrollo de artesanos Organización de la recepción de las obras	Ing. Elsa Alvarado Peñafiel responsable de la gestión y coordinación con los actores.
Mantenimiento Cancha de uso múltiple y Juegos infantiles Recinto Santa Rosa 2		\$4.000,00	Desarrollo de artesanos Organización de la recepción de las obras	Ing. Elsa Alvarado Peñafiel responsable de la gestión y coordinación con los actores.
Mantenimiento Cancha de uso múltiple y Juegos infantiles Recinto Villa Carmen	Planificar, construir y mantener la infraestructura física, los equipamientos y los espacios públicos de la parroquia, contenidos en los planes de desarrollo e incluidos en los presupuestos participativos anuales.	\$4.000,00	Desarrollo de artesanos Organización de la recepción de las obras	Ing. Elsa Alvarado Peñafiel responsable de la gestión y coordinación con los actores.
Mantenimiento Cancha de uso múltiple Recinto Vuelta Larga		\$2.000,00	Desarrollo de artesanos Organización de la recepción de las obras	Ing. Elsa Alvarado Peñafiel responsable de la gestión y coordinación con los actores.
Construcción Parque Infantil Recinto Estrella de campo		\$7.000,00	Desarrollo de artesanos Organización de la recepción de las obras	Ing. Elsa Alvarado Peñafiel responsable de la gestión y coordinación con los actores.

Construcción Parque Infantil Sector Victoria de las Mercedes	Planificar, construir y mantener la infraestructura física, los equipamientos y los espacios públicos de la parroquia, contenidos en los planes de desarrollo e incluidos en los presupuestos participativos anuales.	\$7.000,00	Desarrollo de artesanos Organización de la recepción de las obras	Ing. Elsa Alvarado Peñafiel responsable de la gestión y coordinación con los actores.
Construcción Parque Infantil Sector Atara		\$7.000,00	Desarrollo de artesanos Organización de la recepción de las obras	Ing. Elsa Alvarado Peñafiel responsable de la gestión y coordinación con los actores.
Construcción Parque Infantil Sector Nueva Vida		\$7.000,00	Desarrollo de artesanos Organización de la recepción de las obras	Ing. Elsa Alvarado Peñafiel responsable de la gestión y coordinación con los actores.
Realizar mantenimiento preventivo rutinario a 14 km de vías de cuarto orden	Planificar y mantener, en coordinación con los gobiernos provinciales, la vialidad parroquial rural	\$30.000,00	Convenio con Prefectura del Guayas Organización de la recepción de las obras	Ing. Elsa Alvarado Peñafiel responsable de la gestión y coordinación con los actores.
Mantenimiento de la viabilidad rural de la parroquia Yaguachi Viejo Cone		\$29.535,74	Convenio con Prefectura del Guayas Organización de la recepción de las obras	Ing. Elsa Alvarado Peñafiel responsable de la gestión y coordinación con los actores.
Elaboración participativa de planes de gestión de riesgos a nivel de cabecera, recintos y sectores	Promover la organización de los ciudadanos de las comunas, recintos y demás asentamientos rurales con el carácter de organizaciones	Contraparte \$ 15.000,00	Convenio con aliado estratégico con Fundaciones, ONG' y SNGR	Ing. Elsa Alvarado Peñafiel responsable de la gestión y coordinación con los actores.
Realización de integración deportiva de recintos y sectores		\$3.000,00	Mapeo de Proveedor Diseño de la propuesta Provisionar en el POA su contratación Implementación	Ing. Elsa Alvarado Peñafiel responsable de la gestión y coordinación con los actores.

Infocentro cabecera parroquial	territoriales de base	\$4.000,00	Convenio MINTEL	Ing. Elsa Alvarado Peñafiel responsable de la gestión y coordinación con los actores.
--------------------------------	-----------------------	------------	-----------------	---

Elaboración: Equipo Consultor 2020

Etapa Propuesta			Estrategia	
COMPONENTE SOCIO CULTURAL				
Programa/ Proyecto Competencias exclusivas	Competencia del GAD	Presupuesto referencial del GAD	¿Qué actividades se realizará?	Responsable del GAD parroquial
Programa de Desarrollo infantil integral – “misión ternura”	Promover los sistemas de protección integral a los grupos de atención prioritaria para garantizar los derechos consagrados en la Constitución, en el marco de sus competencias	\$ 15.009,44	Gestionar la renovación del Convenio MIES-GAD Parroquial Rural Yaguachi Viejo CONE Provisión del 10% de grupos de atención prioritaria	Ing. Elsa Alvarado Peñafiel responsable de la gestión y coordinación con los actores.
Convenio de visitas domiciliarias para el Adulto Mayor		\$ 2.664,00	Gestionar la renovación del Convenio MIES-GAD Parroquial Rural Yaguachi Viejo CONE Provisión del 10% de grupos de atención prioritaria	Ing. Elsa Alvarado Peñafiel responsable de la gestión y coordinación con los actores.
Convenio de Atención a los adultos mayores espacios activos.		\$ 19.781,98	Gestionar la renovación del Convenio MIES-GAD Parroquial Rural Provisión del 10% de grupos de atención prioritaria	Ing. Elsa Alvarado Peñafiel responsable de la gestión y coordinación con los actores.
Escuela de formación en género para mujeres		\$ 5.000,00	Diseño de la propuesta Provisionar en el POA su contratación Implementación Provisión del 10% de grupos de atención prioritaria	Ing. Elsa Alvarado Peñafiel responsable de la gestión y coordinación con los actores.
Proceso de talleres de salud integral (medicina natural, agroecología, ciudadanía de salud y medio ambiente)		\$4.000,00	Diseño de la propuesta Provisionar en el POA su contratación Implementación	Ing. Elsa Alvarado Peñafiel responsable de la gestión y coordinación con los actores.

Capacitación en medidas preventivas frente al uso de agrotóxicos	Promover los sistemas de protección integral a los grupos de atención prioritaria para garantizar los derechos consagrados en la Constitución, en el marco de sus competencias	\$5.000,00	Diseño de la propuesta Provisionar en el POA su contratación Implementación	Ing. Elsa Alvarado Peñafiel responsable de la gestión y coordinación con los actores.
Programa de fortalecimiento de las actividades culturales, artísticas deportivas y recreativas de la parroquia Yaguachi Viejo Cone		\$40.294,59	Diseño de la propuesta Provisionar en el POA su contratación Implementación	Ing. Elsa Alvarado Peñafiel responsable de la gestión y coordinación con los actores.
Creación de una banda musical mediante la formación musical y la dotación de instrumentos musicales.		\$8.000,00	Diseño de la propuesta Provisionar en el POA su contratación Implementación	Ing. Elsa Alvarado Peñafiel responsable de la gestión y coordinación con los actores.
Obras de artes para representar la Batalla de CONE en forma de creación del Centro Histórico		\$15.000,00	Diseño de la propuesta Provisionar en el POA su contratación Implementación	Ing. Elsa Alvarado Peñafiel responsable de la gestión y coordinación con los actores.

Elaboración: Equipo Consultor 2020

Etapa Propuesta		Estrategia		
COMPONENTE ECONÓMICO PRODUCTIVO				
Programa/ Proyecto Competencias exclusivas	Competencia del GAD	Presupuesto referencial del GAD	¿Qué actividades se realizará?	Responsable del GAD parroquial
Fomentar y/o apoyar a iniciativas de emprendimiento, micro, pequeñas y medianas empresas	Incentivar el desarrollo de actividades productivas comunitarias la preservación de la biodiversidad	\$12.000,00	Diseño de la propuesta Provisionar en el POA su contratación Implementación	Ing. Elsa Alvarado Peñafiel responsable de la gestión y coordinación con los actores.
Promover ferias asociativas; intercambio de productos orgánicos interparroquiales ; consecución de mercados a nivel regional		\$10.000,00	Diseño de la propuesta Provisionar en el POA su contratación Implementación	Ing. Elsa Alvarado Peñafiel responsable de la gestión y coordinación con los actores.

Fortalecer a las asociaciones y lideresas recintos y sectores en aspectos administrativos, legales y tributarios que les permita comprender al comité de entender los procesos de negociación		\$7.000,00	Diseño de la propuesta Provisionar en el POA su contratación Implementación	Ing. Elsa Alvarado Peñafiel responsable de la gestión y coordinación con los actores.
Talleres de implementación de política de producción sostenible con enfoque agroecológico y sostenible para garantizar la soberanía alimentaria.	Incentivar el desarrollo de actividades productivas comunitarias la preservación de la biodiversidad	\$20.000,00	Diseño de la propuesta Provisionar en el POA su contratación Implementación	Ing. Elsa Alvarado Peñafiel responsable de la gestión y coordinación con los actores.
Fortalecer a la parroquia como eje turístico del cantón San Jacinto de Yaguachi.		\$15.000,00	Diseño de la propuesta Provisionar en el POA su contratación Implementación	Ing. Elsa Alvarado Peñafiel responsable de la gestión y coordinación con los actores.

Elaboración: Equipo Consultor 2020

Etapa Propuesta		Estrategia		
COMPONENTE POLÍTICO INSTITUCIONAL				
Programa/ Proyecto Competencias exclusivas	Competencia del GAD	Presupuesto referencial del GAD	¿Qué actividades se realizará?	Responsable del GAD parroquial
Apertura de oficina descentralizada del GAD Parroquial Rural Yaguachi Viejo CONE en el Recinto El Deseo	Planificar junto con otras instituciones del sector público y actores de la sociedad el desarrollo parroquial y su correspondient e ordenamiento territorial, en coordinación con el gobierno cantonal y provincial en el marco de la interculturalida	\$7.000,00	Contratación de estudios Gestión de terreno según provisión de Gaceta 66. Provisionar en el POA su contratación	Ing. Elsa Alvarado Peñafiel responsable de la gestión y coordinación con los actores.
Talleres de liderazgo en Comunidad Sostenible		\$ 5.000,00	Diseño de la propuesta Provisionar en el POA su contratación Implementación	Ing. Elsa Alvarado Peñafiel responsable de la gestión y coordinación con los actores.

Realizar procesos de implementación de equipos y programas informáticos que agilicen el funcionamiento institucional	d y plurinacionalidad y el respeto a la diversidad	\$ 8.000,00	Diseño de la propuesta Provisionar en el POA su contratación Implementación	Ing. Elsa Alvarado Peñafiel responsable de la gestión y coordinación con los actores.
Talleres a servidores y/o autoridades en diseño, gestión, implementación y evaluación de proyectos de cooperación internacional	Promover la organización de los ciudadanos de las comunas, recintos y demás asentamientos rurales con el carácter de organizaciones territoriales de base	\$ 5.000,00	Diseño de la propuesta Provisionar en el POA su contratación Implementación	Ing. Elsa Alvarado Peñafiel responsable de la gestión y coordinación con los actores.
Talleres para los miembros del Sistema de Participación-Asamblea Local, Consejo de Planificación en conformación de veedurías, observatorios, presupuestos participativos y rendiciones de cuentas y cooperación internacional	Implementar un sistema de participación ciudadana para el ejercicio de los derechos y avanzar en la gestión democrática de la acción parroquial	\$ 5.000,00	Diseño de la propuesta Provisionar en el POA su contratación Implementación	Ing. Elsa Alvarado Peñafiel responsable de la gestión y coordinación con los actores.
Reglamentar la recepción de obras o equipamiento público a cambio de domicilio electoral y legalización de representantes de recintos y sectores	Planificar junto con otras instituciones del sector público y actores de la sociedad el desarrollo parroquial y su correspondiente ordenamiento territorial, en coordinación con el gobierno cantonal y provincial en el marco de la interculturalidad y plurinacionalidad y el respeto a la diversidad	-	Diseño de la propuesta Provisionar en el POA su contratación Implementación	Ing. Elsa Alvarado Peñafiel responsable de la gestión y coordinación con los actores.
Plan de administración de justicia y seguridad comunitaria con sistema de equipamiento de alarmas y App.		Contraparte \$ 10.000,00	Diseño de la propuesta Provisionar en el POA su contratación Implementación	Ing. Elsa Alvarado Peñafiel responsable de la gestión y coordinación con los actores.
Elaboración de Planes de Vida Comunitaria y Ordenamiento Territorial de Recintos y Sectores		Contraparte \$ 10.000,00	Diseño de la propuesta Provisionar en el POA su contratación Implementación	Ing. Elsa Alvarado Peñafiel responsable de la gestión y coordinación con los actores.

Escuela de formación de las políticas públicas y los movimientos sociales.		\$ 3.000,00	Diseño de la propuesta Provisionar en el POA su contratación Implementación	Ing. Elsa Alvarado Peñafiel responsable de la gestión y coordinación con los actores.
Fortalecer la incidencia de las unidades básicas de participación y organizaciones de la sociedad civil	Implementar un sistema de participación ciudadana para el ejercicio de los derechos y avanzar en la gestión democrática de la acción parroquial	\$4.000,00	Diseño de la propuesta Provisionar en el POA su contratación Implementación	Ing. Elsa Alvarado Peñafiel responsable de la gestión y coordinación con los actores.
Escuela de fortalecimiento del liderazgo de recintos y sectores de jóvenes y mujeres		\$3.000,00	Diseño de la propuesta Provisionar en el POA su contratación Implementación	Ing. Elsa Alvarado Peñafiel responsable de la gestión y coordinación con los actores.
Programa de legalización de directivas de recintos y sectores por patrocinio jurídico para la organización de la población		\$5.000,00	Diseño de la propuesta Provisionar en el POA su contratación Implementación	Ing. Elsa Alvarado Peñafiel responsable de la gestión y coordinación con los actores.
Adquirir un terreno para construir la Sede del GAD Parroquial Rural en el Recinto El Deseo		\$25.000,00	Diseño de la propuesta Provisionar en el POA su contratación Implementación	Ing. Elsa Alvarado Peñafiel responsable de la gestión y coordinación con los actores.
Talleres de capacitación a dirigentes/as de recintos y sectores en uso de las TICs aplicadas a la economía del cuidado para la salud		\$2.000,00	Diseño de la propuesta Provisionar en el POA su contratación Implementación	Ing. Elsa Alvarado Peñafiel responsable de la gestión y coordinación con los actores.

Elaboración: Equipo Consultor 2020

TABLA 3 IDENTIFICACIÓN DE ESTRATEGIAS DE ARTICULACIÓN – GRUPO 2

Etapa Propuesta				Estrategia de articulación		
COMPETENCIAS Y FUNCIONES EXCLUSIVAS QUE SON CONCURRENTES AL MISMO TIEMPO						
Programa/Proyecto	Competencia del GAD	Presupuesto referencial del GAD		¿Qué actividades se realizará?	¿Con quién?	Responsables GAD
		Presupuesto del GAD	Otras fuentes			
Restauración Ecológica de la Sub cuenca del Río Chimbo Adecuación de sitios del río para balneario con vestidores, baños, agua y salva vidas.	Incentivar el desarrollo de actividades productivas comunitarias la preservación de la biodiversidad y la protección del ambiente	\$11.200,00	Ambiente MAE, Municipio de Yaguachi y Prefectura la propuesta	Oficiar a los Directores de Medio Ambiente MAE, Municipio de Yaguachi y Prefectura la propuesta	Prefectura del Guayas MAE	Ing. Elsa Alvarado Peñafiel Presidenta de Junta Parroquial
Creación de Comisión Técnica para la gestión de los desechos sólidos de la parroquia		-	Ambiente MAE, Municipio de Yaguachi y Prefectura la propuesta	Proponer creación por reorganización de comisiones Junta Parroquial	Prefectura del Guayas MAE Municipio de Yaguachi	Ing. Elsa Alvarado Peñafiel Presidenta de Junta Parroquial
Construir reservorios de agua en recintos y sectores		-	Prefectura del Guayas Ambiente MAE	Oficiar a los Directores de Medio Ambiente MAE, Prefectura la propuesta	Prefectura del Guayas Ambiente MAE	Ing. Elsa Alvarado Peñafiel Presidenta de Junta Parroquial
Conformación de Comisión Técnica de gestión de agua en recintos y sectores		-	Municipio de Yaguachi Ambiente MAE	Oficiar a los Directores de Medio Ambiente MAE, Municipio de Yaguachi	Municipio de Yaguachi Ambiente MAE	Ing. Elsa Alvarado Peñafiel Presidenta de Junta Parroquial
Conformación de Comisión Técnica de gestión de alcantarillado		-	Municipio de Yaguachi	Oficiar a Municipio de Yaguachi	Municipio de Yaguachi	Ing. Elsa Alvarado Peñafiel Presidenta de Junta Parroquial
Conformación de Comisión Técnica de gestión de vivienda de interés social	Gestionar, coordinar y administrar los servicios públicos que le sean delegados o descentralizados por otros niveles de gobierno	-	Municipio de Yaguachi MIDUVI	Oficiar a Municipio de Yaguachi MIDUVI	Municipio de Yaguachi	Ing. Elsa Alvarado Peñafiel Presidenta de Junta Parroquial
Infocentro cabecera parroquial		\$4.000,00	Convenio MINTEL	Convenio MINTEL		Ing. Elsa Alvarado Peñafiel Presidenta de Junta Parroquial

Realizar mantenimiento preventivo rutinario a 14 km de vías de cuarto orden	Planificar y mantener, en coordinación con los gobiernos provinciales, la vialidad parroquial rural	\$30.000,00	Convenio con Prefectura del Guayas Organización de la recepción de las obras	Prefectura del Guayas Junta Parroquial	Prefectura del Guayas	Ing. Elsa Alvarado Peñafiel Presidenta de Junta Parroquial
Mantenimiento de la viabilidad rural de la parroquia Yaguachi Viejo Cone		\$29.535,74	Convenio con Prefectura del Guayas Organización de la recepción de las obras	Prefectura del Guayas Junta Parroquial	Prefectura del Guayas	Ing. Elsa Alvarado Peñafiel Presidenta de Junta Parroquial
Conformación de Comisión Técnica de gestión de mantenimiento vial		-	Proponer creación por la Junta Parroquial	Junta Parroquial	Junta Parroquial	Ing. Elsa Alvarado Peñafiel Presidenta de Junta Parroquial
Elaboración participativa de planes de gestión de riesgos a nivel de cabecera, recintos y sectores	Planificar junto con otras instituciones del sector público y actores de la sociedad el desarrollo parroquial y su correspondiente ordenamiento territorial, en coordinación con el gobierno cantonal y provincial	Contraparte \$ 15.000,00	Fundaciones, ONG' y SNGR	Secretaria Nacional de Gestión de Riesgos	Junta Parroquial	Ing. Elsa Alvarado Peñafiel Presidenta de Junta Parroquial
Programa de Desarrollo infantil integral – “misión ternura”	Promover los sistemas de protección integral a los grupos de atención prioritaria para garantizar los derechos consagrados en la Constitución, en el marco de sus competencias	\$ 15.009,44	Gestionar la renovación del Convenio MIES-GAD Parroquial Rural Yaguachi Viejo CONE	MIES	Junta Parroquial	Ing. Elsa Alvarado Peñafiel Presidenta de Junta Parroquial
Convenio de visitas domiciliarias para el Adulto Mayor		\$ 2.664,00	Gestionar la renovación del Convenio MIES-GAD Parroquial Rural Yaguachi Viejo CONE	MIES	Junta Parroquial	Ing. Elsa Alvarado Peñafiel Presidenta de Junta Parroquial
Convenio de Atención a los adultos mayores espacios activos		\$ 19.781,98	Gestionar la renovación del Convenio MIES-GAD Parroquial Rural	MIES	Junta Parroquial	Ing. Elsa Alvarado Peñafiel Presidenta de

			Yaguachi Viejo CONE			Junta Parroquial
Plan de administración de justicia y seguridad comunitaria con sistema de equipamiento de alarmas y App.	Coordinar con la Policía Nacional, la sociedad y otros organismos lo relacionado con la seguridad ciudadana, en el ámbito de sus competencias	Contraparte \$ 10.000,00	Convenio ONG Policía Nacional Junta Parroquial	ONG Junta Parroquial	Junta Parroquial	Ing. Elsa Alvarado Peñafiel Presidenta de Junta Parroquial
Remodelación y mejoramiento del UPC - Unidad de Policía Comunitario (Aporte para la creación)		\$3.129,75	Convenio Policía Nacional Junta Parroquial	Junta Parroquial	Junta Parroquial	Ing. Elsa Alvarado Peñafiel Presidenta de Junta Parroquial
Elaboración de Planes de Vida Comunitaria y Ordenamiento Territorial de Recintos y Sectores	Planificar junto con otras instituciones del sector público y actores de la sociedad el desarrollo del desarrollo parroquial y su correspondiente ordenamiento o territorial, en coordinación con el gobierno cantonal y provincial	Contraparte \$ 10.000,00	Convenio ONG Planifica Ecuador Municipio de de Yaguachi	ONG Planifica Ecuador Junta Parroquial	Junta Parroquial	Ing. Elsa Alvarado Peñafiel Presidenta de Junta Parroquial
Adquirir un terreno para construir la Sede del GAD Parroquial Rural en el Recinto El Deseo		\$25.000,00	Convenio Municipio de de Yaguachi	Junta Parroquial	Junta Parroquial	Ing. Elsa Alvarado Peñafiel Presidenta de Junta Parroquial

Elaboración: Equipo Consultor 2020

TABLA 108 IDENTIFICACIÓN DE ESTRATEGIAS DE ARTICULACIÓN – GRUPO 3

Etapa de Diagnóstico	Estrategia de articulación		
Programas/Proyectos no relacionados con la competencia	¿Qué actividades se realizarán?	¿Con quién?	Responsables de la gestión GAD
Gestionar la dotación de tachos plásticos verde y azul a los recintos y sectores para separar orgánicos de los desechos sólidos artificiales	Oficiar al FEPP, AL y CP la colaboración en la definición de la propuesta	Prefectura del Guayas Ministerio de Ambiente y Agua Haciendas Privadas NICOVITA	Ing. Elsa Alvarado Peñafiel Presidenta de Junta Parroquial
Gestionar ante el Ministerio de Ambiente y Agua la supervisión y control de la empresa de balanceados presentes en el territorio para disminuir los malos olores y la contaminación.	Oficiar al Ministerio de Medio Ambiente y Agua la supervisión y control por contaminaciones y malos olores	Prefectura del Guayas Ministerio de Ambiente y Agua Municipio de Yaguachi	Ing. Elsa Alvarado Peñafiel Presidenta de Junta Parroquial
Elaborar resolución que demande al Municipio de Yaguachi y Ministerio de Ambiente y Agua la regulación, control y sanción de usos de pesticidas en cultivo de banano, caña y arroz.	Oficiar al MAG, Ministerio de Ambiente y Agua y Prefectura la necesidad de una ordenanza que regulación, control y sanción de usos de pesticidas en cultivo de banano, caña y arroz.	GAD Parroquial Ministerio de Ambiente y Agua Municipio de Yaguachi	Ing. Elsa Alvarado Peñafiel Presidenta de Junta Parroquial
Remodelación y mejoramiento del UPC - Unidad de Policía Comunitario	Oficiar la voluntad de un convenio para la remodelación y mejoramiento de UPC	Junta Parroquial Ministerio de Gobierno Policía Nacional	Ing. Elsa Alvarado Peñafiel Presidenta de Junta Parroquial
Gestionar construcción de UPC en Recinto Santa Rosa	Oficiar la necesidad de construcción de un UPC en Recinto Santa Rosa	Junta Parroquial Policía Nacional	Ing. Elsa Alvarado Peñafiel Presidenta de Junta Parroquial
Conformación de Comisión Técnica de gestión de agua en recintos y sectores	Realizar sesión de Junta Parroquial para restructuración de comisiones según el PT CNE	Junta Parroquial CPCS	Ing. Elsa Alvarado Peñafiel Presidenta de Junta Parroquial
Conformación de Comisión Técnica de gestión de alcantarillado	Realizar sesión de Junta Parroquial para restructuración de comisiones según el PT CNE	Junta Parroquial CPCS	Ing. Elsa Alvarado Peñafiel Presidenta de Junta Parroquial
Conformación de Comisión Técnica de gestión de vivienda de interés social	Realizar sesión de Junta Parroquial para restructuración de comisiones según el PT CNE	Municipio San Jacinto de Yaguachi Junta Parroquial	Ing. Elsa Alvarado Peñafiel Presidenta de Junta Parroquial
Gestionar la regeneración urbana del Recinto El Deseo mejorando los portales y parqueaderos enfocados a jerarquizar los comedores y darles un orden a los comerciantes informales.	Oficiar al Municipio de Yaguachi y a la empresa privada la iniciativa de mejoramiento de portales y regeneración urbana	Prefectura del Guayas	Ing. Elsa Alvarado Peñafiel Presidenta de Junta Parroquial
Gestionar el mantenimiento rutinario de caminos a la Prefectura del Guayas	Oficiar a la Prefectura del Guayas la iniciativa de convenio	Municipio de Yaguachi	Ing. Elsa Alvarado Peñafiel Presidenta de Junta Parroquial
Gestionar al Municipio de San Jacinto de Yaguachi la delegación de competencia de agua en recintos y sectores	Oficiar al Ministerio de Ambiente y Agua, y al Municipio de Yaguachi la necesidad de recibir la competencia de gestión	Municipio de Yaguachi	Ing. Elsa Alvarado Peñafiel Presidenta de Junta Parroquial

	el agua para recintos y sectores		
Gestionar al Municipio de San Jacinto de Yaguachi la inversión en el estudio de dotación a agua potable para la cabecera, recinto y sectores	Oficiar al Ministerio de Ambiente y Agua, y al Municipio de Yaguachi	Junta Parroquial SNGR	Ing. Elsa Alvarado Peñafiel Presidenta de Junta Parroquial
Gestionar la conformación del Comité Parroquial de Emergencias conjuntamente con SNGR.	Realizar sesión de Junta Parroquial para restructuración de comisiones según el PT CNE	Secretaria de Tierras Municipio de Yaguachi	Ing. Elsa Alvarado Peñafiel Presidenta de Junta Parroquial
Promover la resolución los conflictos de propiedad de la tierra	Oficiar a la Secretaria de Tierras y al Municipio de Yaguachi	Junta Parroquial Municipio de Yaguachi	Ing. Elsa Alvarado Peñafiel Presidenta de Junta Parroquial
Gestionar el eje cabecera-Santa Rosa – El Deseo hacia Cruce Bueno	Oficiar la necesidad de terrenos en el Recinto el Deseo para construcción de SEDE descentralizada al Municipio de Yaguachi	Prefectura del Guayas	Ing. Elsa Alvarado Peñafiel Presidenta de Junta Parroquial
Aprobar un monto contraparte en presupuestos participativos para convenios de mantenimiento	Proponer en sesión de Junta provisionar contraparte para convenios de mantenimiento vial con Prefectura del Guayas	Prefectura del Guayas	Ing. Elsa Alvarado Peñafiel Presidenta de Junta Parroquial
Planificar la construcción de tanques elevados en coordinación con el Municipio	Oficiar al Municipio de Yaguachi, Ministerio de Ambiente y Agua la coordinación de mantenimiento y construcción de Tanques Elevados	Junta Parroquial Municipio de Yaguachi	Ing. Elsa Alvarado Peñafiel Presidenta de Junta Parroquial
Descentralizar la Junta Parroquial mediante una oficina en el Recinto El Deseo	Contratar alquiler de una oficina descentralizada en Recinto el Deseo	Prefectura del Guayas Ministerio de Ambiente y Agua	Ing. Elsa Alvarado Peñafiel Presidenta de Junta Parroquial
Gestionar estudio y Diseño de sistemas alternativos de dotación de agua potable a sectores rurales	Oficiar a la UNEMI y CONAGOPARE	Prefectura del Guayas Ministerio de Ambiente y Agua	Ing. Elsa Alvarado Peñafiel Presidenta de Junta Parroquial
Gestionar la construcción de sistemas comunitarios de agua potable en recintos y sector	Oficiar al Municipio de Yaguachi y Prefectura del Guayas	Prefectura del Guayas Ministerio de Ambiente y Agua	Ing. Elsa Alvarado Peñafiel Presidenta de Junta Parroquial
Gestionar implementación de sistemas de saneamiento alternativos en asentamientos dispersos.	Oficiar al Municipio de Yaguachi	Junta Parroquial Municipio de Yaguachi	Ing. Elsa Alvarado Peñafiel Presidenta de Junta Parroquial
Gestionar sistema integral de alcantarillado sanitario para los recintos Vuelta Larga, San Fernando, Santa Rosa y El Deseo.	Oficiar al Municipio de Yaguachi	Junta Parroquial Municipio de Yaguachi	Ing. Elsa Alvarado Peñafiel Presidenta de Junta Parroquial
Gestionar la instalación de tachos de basuras en los recintos y sectores	Oficiar al Ministerio de Ambiente y Agua, y al Municipio de Yaguachi, FEPP	Junta Parroquial Municipio de Yaguachi	Ing. Elsa Alvarado Peñafiel Presidenta de Junta Parroquial
Gestionar programas de vivienda de interés social	Oficiar al Municipio de Yaguachi, MIDUVI, NICOVITA	Junta Parroquial Municipio de Yaguachi	Ing. Elsa Alvarado Peñafiel Presidenta de Junta Parroquial
Gestionar remodelación del Cuerpo de Bombero	Oficiar al Municipio de Yaguachi	Junta Parroquial Municipio de Yaguachi	Ing. Elsa Alvarado Peñafiel Presidenta de Junta Parroquial

Gestionar construcción de aceras, bordillos y adoquinado de calles	Oficiar al Municipio de Yaguachi	Junta Parroquial Municipio de Yaguachi CNEL	Ing. Elsa Alvarado Peñafiel Presidenta de Junta Parroquial
Gestionar el mejoramiento y ampliación de la red de alumbrado público y energía eléctrica	Oficiar Municipio de Yaguachi CNEL	Junta Parroquial Municipio de Yaguachi CNEL	Ing. Elsa Alvarado Peñafiel Presidenta de Junta Parroquial
Gestionar ampliación de la red de alumbrado público a los barrios de la cabecera parroquial	Oficiar Municipio de Yaguachi CNEL	Junta Parroquial Municipio de Yaguachi CNEL	Ing. Elsa Alvarado Peñafiel Presidenta de Junta Parroquial
Gestionar talleres de prevención de consumo de drogas y prevención del embarazo adolescente	Oficiar Consejo Nacional de la Igualdad FEPP	Prefectura del Guayas CNNA CCNA APROFE	Ing. Elsa Alvarado Peñafiel Presidenta de Junta Parroquial
Gestionar la donación de las infraestructuras de las escuelas cerradas a Inmobiliar para recuperar su función social y no sean guarida de consume de Drogas	Oficiar a INMOBILIAR	Prefectura del Guayas CNNA CCNA INMOBILIAR CONAGOPARE	Ing. Elsa Alvarado Peñafiel Presidenta de Junta Parroquial
Gestionar la apertura de las Escuelas de Santa Rosa 1, Buenos Aires y Cruce Bueno	Oficiar al Ministerio de Educación	Ministerio de Educación	Ing. Elsa Alvarado Peñafiel Presidenta de Junta Parroquial
Gestionar taller sobre derechos de las personas y grupos GLBTI y más	Oficiar a fundaciones que trabajen el tema	Fundaciones ONG's	Ing. Elsa Alvarado Peñafiel Presidenta de Junta Parroquial
Gestionar la implementación de extensiones universitarias de la UNEMI, ESPOL y UG.	Oficiar UNEMI, ESPOL y UG.	UNEMI, ESPOL y UG.	Ing. Elsa Alvarado Peñafiel Presidenta de Junta Parroquial
Gestionar la vinculación de la Universidad de las Artes con el estudio y propuestas para la creación del Centro Histórico Batalla de CONE	Oficiar UARTES	UARTES	Ing. Elsa Alvarado Peñafiel Presidenta de Junta Parroquial
Organización de campeonato deportivo parroquial para el fomento de la salud y la economía local con los controles de bioseguridad	Oficiar iniciativa para convenio con la Prefectura del Guayas	Prefectura del Guayas	Ing. Elsa Alvarado Peñafiel Presidenta de Junta Parroquial
Gestionar la construcción canales de riego; controlar que el agua de riego vaya a los canales vecinales; conformación y organización de Juntas de Agua	Oficiar a Prefectura del Guayas y Ministerio de Medio Ambiente y Agua	Prefectura del Guayas Ministerio de Ambiente y Agua Haciendas Privadas NICOVITA	Ing. Elsa Alvarado Peñafiel Presidenta de Junta Parroquial
Coordinar y gestionar la legalización de tierras comunales e individuales	Oficiar a Municipio de Yaguachi y Secretaria de Tierras	Municipio de Yaguachi Secretaría de Tierras MAGAP	Ing. Elsa Alvarado Peñafiel Presidenta de Junta Parroquial
Coordinar el mejoramiento de caminos vecinales y de segundo orden; mantenimiento continuo de vías de primer orden; y gestión para que el gobierno provincial planifique la intervención emergente de vías.	Oficiar a Prefectura del Guayas	Municipio de Yaguachi Prefectura del Guayas Haciendas Privadas NICOVITA	Ing. Elsa Alvarado Peñafiel Presidenta de Junta Parroquial

Gestión de mercados para comercialización de productos		Municipio de Yaguachi Prefectura del Guayas	Ing. Elsa Alvarado Peñafiel Presidenta de Junta Parroquial
Proyecto de carácter turístico-Malecón CONE, Infraestructura y negocios turísticos	Oficiar a Prefectura del Guayas, Ministerio de Turismo y Municipio de Yaguachi	Municipio de Yaguachi Prefectura del Guayas	Ing. Elsa Alvarado Peñafiel Presidenta de Junta Parroquial
Creación de bancos comunales para acceso a líneas de crédito para sectores productivos en crecimiento.	Oficiar BNF, CFN ONG IEPS	BNF, CFN ONG IEPS	Ing. Elsa Alvarado Peñafiel Presidenta de Junta Parroquial
Mecanización de la producción agrícola por adaptación de GPS de nivelación y capacitación a operarios de maquinas	Oficiar Prefectura del Guayas y MAG	GAD Provincial MAG	Ing. Elsa Alvarado Peñafiel Presidenta de Junta Parroquial
Coordinar y exigir a NICOVITA, la inversión en la zona, como parte de la responsabilidad social	Oficiar a NICOVITA	MAE GAD Provincial Municipio de Yaguachi	Ing. Elsa Alvarado Peñafiel Presidenta de Junta Parroquial
Articular acciones para promover la participación de las asociaciones en la construcción de las propuestas territoriales en los temas de fomento productivo, género y sostenibilidad parroquial, con la participación de los líderes, lideresas y representantes de las asociaciones y pequeños y medianos productores.	Oficiar a FEPP, MAG y Universidades	GAD Provincial MAG	Ing. Elsa Alvarado Peñafiel Presidenta de Junta Parroquial
Talleres de capacitación en RETAM y SPSS para el Consejo de Planificación Taller de capacitación en levantamientos de líneas base por competencias y/o funciones GAS's	Oficiar a Planifica Ecuador e INEC	Municipio de San Jacinto de Yaguachi Prefectura del Guayas SNI Planifica Ecuador	Ing. Elsa Alvarado Peñafiel Presidenta de Junta Parroquial
Crear la Comisión Técnica de esclarecimiento de límites con puestas de hitos georreferenciados con Estación Total de alta precisión	Realizar sesión de Junta Parroquial para reestructuración de comisiones según el PT CNE	GAD Parroquial CONE	Ing. Elsa Alvarado Peñafiel Presidenta de Junta Parroquial
Gestionar brigada para campaña de cambio de domicilio en cabecera, recintos y sectores ante el CNE.	Oficiar al CNE	CNE GAD Parroquial CONE FEPP	Ing. Elsa Alvarado Peñafiel Presidenta de Junta Parroquial
Gestionar al Ministerio de Gobierno el incremento del número de policías en recintos y sectores	Oficiar a la Policía Nacional	Ministerio de Gobierno Gobernación del Guayas Policía Nacional Empresa Privada	Ing. Elsa Alvarado Peñafiel Presidenta de Junta Parroquial
Gestionar un convenio tripartito para la creación de la unidad de caballería y remonta de la Unidad de Policía Nacional	Oficiar a la Policía Nacional	Ministerio de Gobierno Gobernación del Guayas Policía Nacional Empresa Privada	Ing. Elsa Alvarado Peñafiel Presidenta de Junta Parroquial

Elaboración: Equipo Consultor 2020

3.1.1.5 Articulación de Objetivos del PDOT a los Objetivos de Desarrollo Nacional (ODN)

TABLA 109 ARTICULACIÓN DE ODP A LOS ODN

Articulación de ODP a los ODN	
<p>Objetivo 1: Consolidar el manejo sustentable de la naturaleza fomentando la prevención control y mitigación de la contaminación ambiental que permita el mejoramiento de la calidad de vida de la población y la mitigación a los efectos de cambio climático generados.</p>	<p>Objetivo 3: Garantizar los derechos de la naturaleza para las actuales y futuras generaciones</p>
<p>Objetivo 2: Promover el uso de los espacios de encuentro común para la recreación y deporte de las familias de barrios, recintos y sectores con los debidos cuidados post-covid 19</p>	<p>ETN: Lineamientos territoriales de acceso equitativo a infraestructura y conocimiento</p>
<p>Objetivo 3: Incrementar los niveles de conectividad territorial y acceso digital de recintos y sectores de la parroquia enfocados a las Economías Populares y Solidarias.</p>	<p>Objetivo 4: Consolidar la sostenibilidad del sistema económico social y solidario, y afianzar la dolarización</p>
<p>Objetivo 4: Promover la protección a grupos de atención prioritaria con enfoque de inclusión económica y social no asistencialista.</p>	<p>Objetivo 2: Afirmar la interculturalidad y plurinacionalidad, revalorizando las identidades diversas</p> <p>Objetivo#4: Consolidar la sostenibilidad del sistema económico social y solidario, y afianzar la dolarización</p>
<p>Objetivo 5: Fortalece mediadas integrales de salud y bioseguridad para los grupos de niños y niñas, adultos mayores y discapacitados.</p>	<p>Objetivo 1: Garantizar una vida digna con iguales oportunidades para todas las personas</p>
<p>Objetivo 6: Fomentar la identidad cultural, rescate de las tradiciones del centro histórico de la Batalla de CONE y demás espacios deportivos y de recreación en barrios, recintos y sectores.</p>	<p>Objetivo#4: Consolidar la sostenibilidad del sistema económico social y solidario, y afianzar la dolarización</p>
<p>Objetivo 7: Fomentar el desarrollo agro productivo sostenible, con enfoque agroecológico y de turismo con propósito, mediante el fortalecimiento de la agricultura, comercio, y la asociatividad de economías por cuenta propia y el posicionamiento del centro histórico Batalla de CONE.</p>	<p>Objetivo 1: Garantizar una vida digna con iguales oportunidades para todas las personas</p> <p>Objetivo#4: Consolidar la sostenibilidad del sistema económico social y solidario, y afianzar la dolarización</p>
<p>Objetivo 8: Gestionar la responsabilidad social empresarial y la Cooperación técnica y financiera internacional que permita el fomento del desarrollo agroproductivo y de la asociatividad de las economías por cuenta propia.</p>	<p>Objetivo 5: Impulsar la productividad y competitividad para el crecimiento</p>
<p>Objetivo 9: Potenciar los servidores públicos para la producción de bienes, obras y servicios con calidad y calidez en un espacio adecuado para el trabajo, para los procesos participativos y el desarrollo de la cooperación internacional.</p>	<p>Objetivo 4: Consolidar la sostenibilidad del sistema económico social y solidario, y afianzar la dolarización</p>

<p>Objetivo 10: Fortalecer la institucionalidad del GAD Parroquial Rural Yaguachi Viejo CONE mediante un proceso de descentralización al Recinto El Deseo para la gestión territorial de la parte centro sur de la parroquia.</p>	<p>Objetivo 7: Incentivar una sociedad participativa, con un Estado cercano al servicio de la ciudadanía</p>
--	---

Elaboración: Equipo Consultor 2020

3.1.1.6 Articulación de Objetivos del PDOT a los Objetivos de Desarrollo Sostenibles (ODS)

TABLA 110 ARTICULACIÓN DE OBJETIVOS DEL PDOT A LOS OBJETIVOS DE DESARROLLO SOSTENIBLES (ODS)

Articulación de ODP a los ODS	
<p>Objetivo 1: Consolidar el manejo sustentable de la naturaleza fomentando la prevención control y mitigación de la contaminación ambiental que permita el mejoramiento de la calidad de vida de la población y la mitigación a los efectos de cambio climático generados.</p>	
<p>Objetivo 2: Promover el uso de los espacios de encuentro común para la recreación y deporte de las familias de barrios, recintos y sectores con los debidos cuidados post-covid 19</p>	
<p>Objetivo 3: Incrementar los niveles de conectividad territorial y acceso digital de recintos y sectores de la parroquia enfocados a las Economías Populares y Solidarias.</p>	
<p>Objetivo 4: Promover la protección a grupos de atención prioritaria con enfoque de inclusión económica y social no asistencialista.</p>	
<p>Objetivo 5: Fortalece mediadas integrales de salud y bioseguridad para los grupos de niños y niñas, adultos mayores y discapacitados.</p>	
<p>Objetivo 6: Fomentar la identidad cultural, rescate de las tradiciones del centro histórico de la Batalla de CONE y demás espacios deportivos y de recreación en barrios, recintos y sectores.</p>	
<p>Objetivo 7: Fomentar el desarrollo agro productivo sostenible, con enfoque agroecológico y de turismo con propósito, mediante el fortalecimiento de la agricultura, comercio, y la asociatividad de economías por cuenta propia y el posicionamiento del centro histórico Batalla de CONE.</p>	
<p>Objetivo 8: Gestionar la responsabilidad social empresarial y la Cooperación técnica y financiera internacional que permita el fomento del desarrollo agroproductivo y de la asociatividad de las economías por cuenta propia.</p>	
<p>Objetivo 9: Potenciar los servidores públicos para la producción de bienes, obras y servicios con calidad y calidez en un espacio adecuado para el trabajo, para los procesos participativos y el desarrollo de la cooperación internacional.</p>	

Objetivo 10: Fortalecer la institucionalidad del GAD Parroquial Rural Yaguachi Viejo CONE mediante un proceso de descentralización al Recinto El Deseo para la gestión territorial de la parte centro sur de la parroquia.



Elaboración: Equipo Consultor 2020

4. Reducción progresiva de los factores de riesgo o su mitigación.

Parroquial Rural Yaguachi Viejo CONE, no cuenta con COPAE ni la definición de sitios seguros de evacuación. La principal amenaza que impacta toda la infraestructura pública existente es la amenaza de inundaciones o desbordamiento. Se debe considerar para la gestión del riesgo de la infraestructura expuesta la creación del Comité Parroquial de Emergencia COPAE, esta instancia de gestión de emergencias, guarda relación con el lineamiento ETN b.15., que trata sobre incorporar medidas para desarrollar la resiliencia en las poblaciones ante los efectos negativos del cambio climático y de las amenazas de origen natural.

El contar con un COPAE operativo se permite el potenciar la articulación entre las instituciones públicas y privadas, la participación ciudadana y el desarrollo de la capacidad de gestión de la máxima autoridad.

Ha sido posible, identificar infraestructura expuesta a un evento de riesgo alto de inundaciones o desborde de río, para lo cual se necesita gestionar un plan de disminución de riesgos a los siguientes elementos:

TABLA 111 ELEMENTOS EXPUESTOS FACTORES DE RIESGO

	Elemento		Exposición a amenazas				Total
			Inundaciones	Deslizamiento	Tsunami	Sismos	
	Instituciones Educativas	Localidad					
1	GAD Parroquial Rural Yaguachi Viejo CONE	Cabecera Parroquial	1	0	0	1	1,5
2	Infocentro MINTEL-GADPR	Cabecera Parroquial	1	0	0	1	1,5
3	Cuerpo de Bomberos	Cabecera Parroquial	1	0	0	1	1,5
4	Unidad de Policía Comunitaria UPC	Cabecera Parroquial	1	0	0	1	1,5
5	Tenencia Política	Cabecera Parroquial	1	0	0	1	1,5
6	Terrenos de la Policía Nacional	Recinto Puerto Chiquita	1	0	0	1	1,5
7	Unidad de Policía Comunitaria UPC	Recinto Vuelta Larga	1	0	0	1	1,5
8	Centro de Salud Vuelta Larga MSP	Recinto Vuelta Larga	1	0	0	1	1,5
9	Centro de Salud Seguro Social Campesino	Recinto San Fernando	1	0	0	1	1,5
10	Centro de Salud CONE MPS	Cabecera Parroquial	1	0	0	1	1,5
11	Cuerpo de Bomberos	Cabecera Parroquial	1	0	0	1	1,5
12	Cancha de fútbol césped	Recinto Vuelta Larga	1	0	0	1	1,5
13	Cancha de uso múltiple	Recinto Vuelta Larga	1	0	0	1	1,5
14	Escuela fiscal Carlos Alberto Flores	Recinto Vuelta Larga	1	0	0	1	1,5
15	Iglesia católica Julio Barcos	Recinto Vuelta Larga	1	0	0	1	1,5
16	UPC Vuelta Larga	Recinto Vuelta Larga	1	0	0	1	1,5
17	Centro de salud Vuelta Larga	Recinto Vuelta Larga	1	0	0	1	1,5
18	Cancha de fútbol césped	Recinto Vuelta San Fernando	1	0	0	1	1,5
19	Escuela San Fernando	Recinto Vuelta San Fernando	1	0	0	1	1,5

20	Juegos infantiles	Reciento Vuelta San Fernando	1	0	0	1	1,5
21	CDI San Fernando	Reciento Vuelta San Fernando	1	0	0	1	1,5
22	Seguro Campesino San Fernando	Reciento Vuelta San Fernando	1	0	0	1	1,5
23	Cancha de uso múltiple	Reciento Vuelta San Fernando	1	0	0	1	1,5
24	Parque cívico	Cabecera Parroquial	1	0	0	1	1,5
25	Cancha de uso múltiple	Cabecera Parroquial	1	0	0	1	1,5
26	Cancha de futbol césped	Cabecera Parroquial	1	0	0	1	1,5
27	Cancha de futbol tierra	Cabecera Parroquial	1	0	0	1	1,5
28	Unidad Educativa 19 de agosto	Cabecera Parroquial	1	0	0	1	1,5
29	Cuerpo de bombero CONE	Cabecera Parroquial	1	0	0	1	1,5
30	Centro de Salud CONE	Cabecera Parroquial	1	0	0	1	1,5
31	Iglesia San Antonio	Cabecera Parroquial	1	0	0	1	1,5
32	Gad Parroquial Tenencia Política y Farmacia	Cabecera Parroquial	1	0	0	1	1,5
33	Asociación de personas discapacitadas 8 de noviembre	Cabecera Parroquial	1	0	0	1	1,5
34	Jardinera de entrada a CONE	Cabecera Parroquial	1	0	0	1	1,5
35	Parque Infantil	Cabecera Parroquial	1	0	0	1	1,5
36	Parque Batalla de CONE Patrimonio cultural	Cabecera Parroquial	1	0	0	1	1,5
37	Malecón CONE	Cabecera Parroquial	1	0	0	1	1,5
38	UPC CONE	Cabecera Parroquial	1	0	0	1	1,5
39	Cancha de uso múltiple	Recinto Puerto Chiquita	1	0	0	1	1,5
40	Cancha de futbol césped	Recinto Puerto Chiquita	1	0	0	1	1,5
41	Iglesia católica	Recinto Puerto Chiquita	1	0	0	1	1,5
42	Terrenos de la policía Nacional	Recinto Puerto Chiquita	1	0	0	1	1,5
43	Tanque elevado de agua potable	Recinto Puerto Chiquita	1	0	0	1	1,5
44	Tanque elevado de agua potable	Recinto Puerto Chiquita	1	0	0	1	1,5
45	Cancha de futbol césped	Recinto Villa Carmen	1	0	0	1	1,5
46	Escuela Idelfonso Ollague de Guerra	Recinto Villa Carmen	1	0	0	1	1,5
47	Juegos infantiles	Recinto Villa Carmen	1	0	0	1	1,5
48	Tanque elevado de agua potable	Recinto Villa Carmen	1	0	0	1	1,5
49	Cancha de futbol césped	Recinto Cruce Bueno	1	0	0	1	1,5
50	Escuela Fiscal Huancavilca	Recinto Cruce Bueno	1	0	0	1	1,5
51	Escuela Víctor Emilio Estrada	Recinto Cruce Bueno	1	0	0	1	1,5
52	Iglesia Virgen Rosa Mística	Recinto Cruce Bueno	1	0	0	1	1,5
53	Tanque elevado de agua potable	Recinto Cruce Bueno	1	0	0	1	1,5
54	Cancha de uso múltiple	Recinto Jaboncillo	0,8	0	0	1	1,25
55	Iglesia católica San Francisco de Asís	Recinto Jaboncillo	0,8	0	0	1	1,25
56	Juegos infantiles	Recinto Jaboncillo	0,8	0	0	1	1,25
57	Cancha de uso múltiple	Recinto La Mercedes	0,8	0	0	1	1,25
58	Iglesia católica	Recinto La Mercedes	0,8	0	0	1	1,25
59	Juegos infantiles	Recinto La Mercedes	0,8	0	0	1	1,25
60	Escuela Carlos Alberto Flores	Recinto Vuelta Larga	1		0	1	1,5
61	Escuela Fiscal San Fernando	Recinto San Fernando	1		0	1	1,5
62	Cabecera Parroquial Yaguachi Viejo CONE (Centro Histórico)	Cabecera Parroquial	1		0	1	1,5
63	Escuela Idelfonso Ollague de Guerra (Cerrada)	Recinto Villa Carmen	1		0	1	1,5
64	Escuelo Víctor Emilio Estrada (Cerrada)	Recinto Cruce Bueno	1		0	1	1,5

Elaboración: Equipo Consultor 2020

Son 64 elementos expuestos que la conformación del COPAE tendrá que asumir en la promoción, coordinación y articulación de esfuerzos intersectoriales y multinivel para sensibilizar a la población sobre la gestión de riesgos de desastres, mitigación y adaptación al riesgo de inundaciones y cambio climático.

4.1 Propuestas de disminución de los factores de riesgo.

Siendo los recursos humanos y económicos del GAD Parroquial Rural Yaguachi Viejo CONE una limitante, se debe conformar el COPAE con el alcance de crear cultura y corresponsabilidad de la gestión social del riesgo y aumentar las capacidades de respuesta inmediata.

TABLA 112 PROPUESTAS DE DISMINUCIÓN DE LOS FACTORES DE RIESGO

Objetivo estratégico	Objetivo	Indicadores	Programas	proyectos	Líneas de acción	Relación con otro Sector / Programa
Cultura Y corresponsabilidad	Fortalecer capacidades y organización para la Gestión del Riesgo a nivel escolar.	# de centros educativos que incorporan la Gestión del Riesgo. # personas capacitadas.	Programa de incorporación de la Gestión del Riesgo en la propuesta educativa institucional (PEI).	Proyecto para fortalecimiento de la organización y las capacidades.	Reducción del riesgo de desastres.	Simulacros COE-COPAE y SNGR
Respuesta a emergencias	Responder eficientemente ante emergencias/desastres que afecten al sector	# planes de emergencia elaborados e implementados.	Programa para la atención de emergencias/desastres en el sector.	• Proyectos de diseño e implementación de planes de emergencia y contingencia.	Preparativos y respuesta a desastres. Adaptación al cambio climático.	Programa para el fortalecimiento de la capacidad para la atención de emergencias.

Elaboración: Equipo Consultor 2020

5. Seguimiento y evaluación del PDOT

Este proceso permite una revisión permanente de la implementación del PDOT, con esto se espera mejorar la toma de decisiones adecuadas y oportunas, la eficiencia de los procesos, la optimización de recursos y el cumplimiento de las metas, sobre la base de la información que genere el GAD Parroquial Rural Yaguachi Viejo CONE

5.1 Alcance

El COOTAD, en su art. 215, establece que el presupuesto de los gobiernos autónomos descentralizados se ajustará a los planes regionales, provinciales, cantonales y parroquiales respectivamente, en el marco del Plan Nacional de Desarrollo, sin menoscabo de sus competencias y autonomía.

Se sostiene, que el presupuesto de los gobiernos autónomos descentralizados deberá ser elaborado participativamente, de acuerdo con lo prescrito por la Constitución y la ley. Las inversiones presupuestarias se ajustarán a los planes de desarrollo de cada circunscripción, los mismos que serán territorializados para garantizar la equidad a su interior.

Por otra parte, el mismo artículo, establece que todo programa o proyecto financiado con recursos públicos tendrá objetivos, metas y plazos, al término del cual serán evaluados, para luego disponer una excepcionalidad, *“en el caso de los gobiernos autónomos descentralizados parroquiales rurales se regirán por lo previsto en este capítulo, en todo lo que les sea aplicable y no se oponga a su estructura y fines”*.

La organización administrativa del Gobierno Parroquial Rural Yaguachi Viejo CONE, dada la importancia de las competencias que se le ha asignado sin mayor poder de decisión de ingresos propios y gestión del uso de suelo, que contrasta con la limitada capacidad financiera, que no le permite responder con una estructura administrativa que gestione de manera eficiente cada una de las competencias y las exigencias técnicas del 215 del COOTAD, por lo que es necesario reconocer los límites de la

estructura orgánica funcional, que carece de cargo, perfil y funciones que pueda garantizar la capacidades técnicas para asistir los procesos de formulación, actualización, implementación, alineación, seguimiento y evaluación del PDOT.

Por lo tanto, en lo que sea posible, los POA y su presupuesto participativo tendrán objetivos, metas y plazos cuanti-cualitativos, ya que en el caso de los gobiernos autónomos descentralizados parroquiales la aplicación del art.215 del COOTAD, tiene como salvedad esta realidad estructural, pues dice: “en todo lo que les sea aplicable y no se oponga a su estructura y fines”.

5.2 Batería de metas evaluables:

TABLA 113 BATERÍA DE METAS EVALUABLES

Componente	Objetivos	Metas PDOT	Directo POA	Indirecta gestión	Control acciones	Tiempo tope
Biofísico	ODP-1	Manejar adecuadamente los desechos sólidos en el 51,28% de los asentamientos (20/39) comprometiéndolos con la protección de ecosistemas estratégicos sustentable hasta el 2024.	1	1	20 asentamientos	2024
		Implementar 1 política orientada a la adaptación y mitigación frente a los efectos ocasionada por fumigaciones agroindustriales para reducir los impactos socio ambientales además de contrarrestar el cambio climático hasta el 2024.	1		1 política pública	2024
		Realizar 4 eventos de promoción turística enfocados a la creación del centro histórico hasta el 2024.	1		4 eventos	2024
		Gestionar la adecuación de 1 espacio para balneario turístico en el Río Chimbo de manera sustentable hasta el 2024.	1	1	1 espacio de balneario	2024
Asentamientos	ODP-2	Realizar mantenimiento preventivo a 20 infraestructuras recreativas, deportivas o social hasta 2024	1		20 mantenimientos	2024
		Construir 4 infraestructuras recreativas hasta 2024.	1		4 obras nuevas	2024
	ODP-3	Promover 4 integraciones deportivas recintales hasta 2024.	1		4 eventos deportivos	2024
		Realizar mantenimiento preventivo rutinario a 14 km de vías de cuarto orden hasta 2024	1	1	14 km mantenimiento vial	2024
		Brindar el servicio de acceso a internet en Infocentro a 5760 usuarios hasta 2024	1	1	5760 servicios al usuario	2024
Sociocultural	ODP-4	Mantener atención de 45 niños y niñas los Centros de Atención infantil hasta el 2024	1	1	45 usuarios de cobertura	2024
		Mantener los servicios a domicilio a 100 adultos mayores de la Parroquia hasta el 2024	1	1	100 AM cobertura	2024
		Mantener los servicios de recreación y ocupación a 100 adultos mayores de la Parroquia hasta el 2024	1	1	100 AM cobertura	2024
	ODP-5	Capacitar a 100 mujeres sobre sus derechos y una vida libre de violencia hasta el 2024	1	1	100 mujeres participantes	2024
		Capacitar a 100 representantes de recintos y sectores en salud integral (medicina natural, agroecología, cuidados de salud y medio ambiente) hasta el 2024	1	1	100 representantes	2024
	ODP-6	Realizar 10 eventos de promoción de las costumbres, tradiciones, artes y deportes hasta 2024	1	1	10 eventos	2024
Económico Productivo	ODP-7	Mantener hasta el 2024 la generación 4 proyectos asociativos que respondan a las principales actividades del sector: agricultura, comercio y turismo.	1		4 proyectos asociativos	2024
	ODP-8	Ofertar hasta el 2024, 4 acciones que permitan fortalecer la producción agropecuaria (crédito, asesoría, infraestructura)	1		4 acciones de fortalecimiento	2024
	ODP-9	Obtener el financiamiento mediante la implementación de 1 plan de responsabilidad empresarial de NICOVITA para desarrollar el fomento productivo y turístico de la zona hasta el 2024	1	1	1 plan de RSE	2024

		Promover 1 estrategia de captación de financiamiento local e internacional para la implantación del modelo asociativo, turístico y de pequeños y medianos productores hasta el 2024	1		1 estrategia	2024
Institucional	ODP-10	Abrir de 1 oficina descentralizada del GAD Parroquial Rural Yaguachi Viejo CONE en el Recinto El Deseo hasta 2024	1	1	1 oficina abierta	2024
		Realizar 4 talleres para 160 dirigentes de barrio, recinto y sectores en liderazgo en Comunidad Sostenible hasta 2024	1		4 talleres	2024
		Dotar con 8 computadoras de tecnología actualizada a servidores y autoridades hasta el 2024	1	1	8 computadoras nuevas	2024
		Realizar 4 talleres para 10 servidores y/o autoridades en diseño, gestión, implementación y evaluación de proyectos de cooperación internacional hasta 2024	1	1	4 talleres	2024
		Realizar 5 talleres para los miembros del Sistema de Participación-Asamblea Local, Consejo de Planificación en conformación de veedurías, observatorios, presupuestos participativos y rendiciones de cuentas y cooperación internacional hasta 2024	1	1	5 talleres	2024

Elaboración: Equipo Consultor 2020

6. Método de evaluación




En la última actualización de las directrices para la elaboración del informe de seguimiento a los planes de desarrollo y ordenamiento territorial, publicada en septiembre del 2018, por la subsecretaria de seguimiento y evaluación de la Secretaria Nacional de Planificación y Desarrollo SENPLADES, se menciona que “El informe contendrá un análisis del cumplimiento de las **metas de resultado** del PDOT y las posibles causas que pudieron intervenir en el comportamiento del indicador”.


En el alcance del presente informe, se ha establecido los fundamentos de hechos, fundamentos técnicos y fundamentos de derecho para evaluar la ejecución del PDOT por otro tipo de indicador, de los tres tipos que establece el art. 10 de los lineamientos metodológicos publicado por SENPLADES, del cual se ha seleccionado el evaluar la ejecución estableciendo **indicadores de gestión**.

Para esto, se ha hecho necesario establecer una metodología para sistematizar el gasto de inversión del periodo 2019-2024, que implique, conocer el porcentaje de recursos financieros en relación a los presupuestos recibidos por cada año, y la distribución de esos recursos financieros en las competencias y funciones que tiene el GADPR Yaguachi Viejo CONE. La evaluación de la ejecución del PDOT 2019-2024 se hace en relación a la línea de base la amortización de los porcentajes y cantidades que presenta el PDOT como metas de resultados contrastados con los porcentajes y cantidades que arroja los indicadores de gestión a nivel de insumos financieros 2019-2024, como también, de la línea de base indicadores de gestión a nivel de unidades producidas de bienes, obras y servicios que correspondan al gasto de inversión 2015-2019.

Se establece una matriz que resulte en lista de chequeo para conocer la situación de tres elementos de revisión a nivel de propuestas, estos son: *objetivos, metas y programas y/o proyectos*. Hemos incorporado a la lista de chequeo por matriz, la semaforización de la situación con las siguientes categorías:

TABLA 114 CATEGORÍAS DE CUMPLIMIENTO DE OBJETIVOS, METAS Y/O PROGRAMAS Y PROYECTOS

Categorías de cumplimiento de objetivos, metas y/o programas y proyectos	Categoría de situación	Semáforo
Cumple con los objetivos, metas y/o programas y proyectos Presenta un cumplimiento entre el 85% al 100%	Cumple	
Cumple con los objetivos, metas y/o programas y proyectos Presenta un cumplimiento parcial del 70% al 84,90%	Cumple Parcialmente	
Cumple con los objetivos, metas y/o programas y proyectos Presenta incumplimiento del 0% al 69,90%	Incumplido	

Extemporánea, sin información disponible.	Dificultad de estableces cumplimiento	
---	---------------------------------------	---

Elaborado: Equipo consultor.

7. Equipo responsable de la evaluación PDOT

Se establece que el quipo responsable de la evaluación del PDOT 2019-2024 será la presidenta o presidente de la Comisión de Planificación y Presupuesto, un miembro ciudadano del Consejo de Planificación Parroquial, más los servidores públicos de apoyo al modelo de gestión.

Ajustando al criterio excepcionalidad, que establece que *“en el caso de los gobiernos autónomos descentralizados parroquiales rurales se regirán por lo previsto en este capítulo, en todo lo que les sea aplicable y no se oponga a su estructura y fines”*.

TABLA 115 EQUIPO RESPONSABLE DE LA EVALUACIÓN PDOT

Responsables	Nivel instrucción	Nombres
Presidente/a Comisión de Planificación y Presupuesto	Abierto	Indefinido
Miembro ciudadano/a del Consejo de Planificación Parroquial	Abierto	Indefinido
Secretaria-Tesorera	Superior	Jenny Janeth Bajaña Villacrés
Acompañamiento Post Plan	Superior	Galo Plaza Vanegas
Delegado por la Asamblea Local	Superior	Indefinido
Otros:		

Elaborado: Equipo Consultor 2020

8. Productos resultantes del proceso de evaluación

Los productos resultantes del proceso de evaluación son los siguientes:

- Cuadro de tabulación de las ínfimas cuantías por unidades de bienes, obras y servicios y competencias 2019-2024. Fuente: SOCE, POA, SIGAD.
- Cuadro de unidades bienes, obras y servicios adjudicados por el SOCE, por competencia y/o funciones 2019-2024. Fuente: SOCE, POA, SIGAD.
- Cuadro consolidad de desarrollo de las competencias y/o funciones por colocación del gasto de inversión 2019-2024.
- Lista de chequeo de cumplimiento de los objetivos y metas PDOT 2019-2024
- Informe de entrevista a la máxima autoridad del GAD Parroquial Yaguachi Viejo CONE periodo 2019-2023
- Informe final de seguimiento y evaluación del PDOT 2019-2024 (Anual)

9. Mapa de actores de socialización del informe de evaluación del PDOT

- Vocales de la Junta Parroquial
- Miembros del Consejo de Planificación Parroquial
- Miembros de la Asamblea Local
- Representantes de la Cooperación Internacional

10. Temporalidad de presentación del informe y autoridades competentes de conocimiento

Los informes de evaluación serán conocidos por la Junta Parroquial y la Super Intendencia de Ordenamiento Territorial, Usos y Gestión del Suelo SOT.

Los resultados en el informe de rendición de cuentas que se presentan anualmente para conocimiento y resolución del órgano legislativo del GAD, de conformidad con el marco normativo vigente, de presentar armonía con los informes preliminares de seguimiento del PDOT 2019-2024.

11. Promoción y difusión del PDOT.

El actual PDOT será colocado en la página WEB del GAD Parroquial Rural Yaguachi Viejo CONE para conocimiento de la ciudadanía en general sin costo alguno, y publicitado para recoger las observaciones de la ciudadanía antes de su aprobación por el órgano legislativo en dos sesiones en dos días diferentes.

12. Bibliografía

- *Carlos Alberto Flores 1946; Pueblos y Paisajes del Guayas, Talleres Gráficos Nacionales. Quito, Ecuador.*
- *Nadia Romero Salgado 2014; Neoliberalismo e industria camaronera en Ecuador. Letras Verdes. Revista Latinoamericana de Estudios Socioambientales.*
- *Memoria Histórica de las Parroquias Rurales de la Provincia del Guayas; Conagopare Guayas, administración 2014-2019 Johnny Cedeño del Valle.*

13. Referencias

- *Constitución (2019). Constitución de la República del Ecuador. Ecuador: Registro Oficial 449 de 20 de octubre de 2008. Última modificación: 30 de abril de 2019.*
- *COA: Código Orgánico del Ambiente (2018). Quito, Ecuador: Registro Oficial Suplemento No. 983, de 12 de abril de 2017. Última modificación: 21 de agosto de 2018.*
- *Cootad: Código Orgánico de Organización Territorial, Autonomía y Descentralización (2018). Quito, Ecuador: Registro Oficial Suplemento No. 303, de 19 de octubre de 2010. Última modificación: 23 de octubre de 2018.*
- *Copfp: Código Orgánico de Planificación y Finanzas Públicas (2019). Quito, Ecuador: Registro Oficial Suplemento No. 306, de 22 de octubre de 2010. Última modificación: 6 de mayo de 2019.*
- *CNP (2016). Resolución No. 001-2016-CNP, de 4 de marzo de 2016. Quito, Ecuador: Registro Oficial No. 749, de 6 de mayo de 2010.*
- *LOPC: Ley Orgánica de Participación Ciudadana (2011). Quito, Ecuador: Registro Oficial Suplemento No. 175, de 20 de abril de 2010. Última modificación: 11 de mayo de 2011.*
- *MAE (2012). Estrategia Nacional de Cambio Climático del Ecuador 2012-2025. Quito, Ecuador.*
- *Reglamento al Código Orgánico de Planificación y Finanzas Públicas (2018). Quito, Ecuador: Registro Oficial Suplemento No. 383, de 26 de noviembre de 2014. Última modificación: 20 de diciembre de 2018.*
- *Reglamento a la Ley Orgánica de Ordenamiento Territorial, Uso y Gestión del Suelo (2019). Quito, Ecuador: Registro Oficial Suplemento No. 460, de 3 de abril de 2019.*
- *Directrices para la elaboración del Informe de Seguimiento a los Planes de Desarrollo y Ordenamiento Territorial – PDOT publicado en septiembre del 2018*
- *Plan de Desarrollo y Ordenamiento Territorial Yaguachi Viejo CONE 2015-2025*
- *Código Orgánico de Ordenamiento Territorial, Autonomía y Descentralización.*
- *Código Orgánico de Planificación y Finanzas Públicas.*
- *Reglamento Código Orgánico de Planificación y Finanzas Públicas.*
- *Ley Orgánica del Sistema Nacional de Contratación Pública, su reglamento y reformas.*
- *Reglamento a la ley Orgánica del Sistema Nacional de Contratación Pública*
- *Planifica Ecuador. (2019). Guía Interactiva para formulación/actualización del plan de desarrollo territorial (PDOT) parroquial. Quito-Ecuador: Planifica Ecuador.*
- *SRI. (06 de 20 de 2020). Conformación de los grupos económicos y su comportamiento tributario. Obtenido de <https://www.sri.gob.ec/web/guest/visores-tributarios>*

14. Índice de ilustraciones

ILUSTRACIÓN 1 RECINTO EL DESEO	43
ILUSTRACIÓN 3 CABECERA PARROQUIAL CONE CENTRO HISTÓRICO 2015	48
ILUSTRACIÓN 4 POBLACIÓN DE YAGUACHI VIEJO “CONE” POR SEXO.....	71
ILUSTRACIÓN 5 PRINCIPALES USOS DEL SUELO- BANANERAS.....	101
ILUSTRACIÓN 6 PRINCIPALES USOS DEL SUELO-ARROZALES	103
ILUSTRACIÓN 7 INSTRUMENTOS INTERNOS DE PLANIFICACIÓN.....	210

15. Índice de tablas

TABLA 1 FICHA TÉCNICA.....	11
TABLA 2 MESA TÉCNICA DEL SECTOR SOCIAL.....	13
TABLA 3 MESA TÉCNICA DEL SECTOR ECONÓMICO- PRODUCTIVO	14
TABLA 4 COT CANTONAL.....	14
TABLA 5 VISIÓN CANTONAL	15
TABLA 6 OBJETIVOS ESTRATÉGICOS DE DESARROLLO CANTONA	15
TABLA 7 UNIDADES GEOMORFOLÓGICAS.....	19
TABLA 8 PROCESOS GEODINÁMICOS	20
TABLA 9 TIPOS DE SUELO.....	21
TABLA 10 USO DEL SUELO	23
TABLA 11 VARIABLES CLIMÁTICAS	24
TABLA 12 ESPECIES FLORÍSTICAS REPRESENTATIVAS DE LA PARROQUIA	29
TABLA 13 ESPECIES DE FAUNA REPRESENTATIVAS DE LA PARROQUIA.....	29
TABLA 14 SUB-CUENCAS HÍDRICAS	31
TABLA 15 RECURSOS NATURALES BAJO PRESIÓN O DEGRADADOS	32
TABLA 16 PRIORIZACIÓN DE PROBLEMAS BIOFÍSICO.....	37
TABLA 17 PRIORIZACIÓN DE POTENCIALIDADES BIOFÍSICO.....	38
TABLA 18 ASENTAMIENTOS HUMANOS PARROQUIA RURAL YAGUACHI VIEJO “CONE”	42
TABLA 19 RIESGOS DE LA INFRAESTRUCTURA DE GESTIÓN DE EMERGENCIAS.....	47
TABLA 20 INFRAESTRUCTURA CENTROS DE SERVICIOS SOCIALES.....	49
TABLA 21 INFRAESTRUCTURA Y EQUIPAMIENTO	50
TABLA 22 RIESGO DE INFRAESTRUCTURA Y EQUIPAMIENTO.....	53
TABLA 23 PESOS DE INFRAESTRUCTURA O EQUIPAMIENTOS.....	55
TABLA 24 JERARQUIZACIÓN DE CABECERA, RECINTOS Y SECTORES.....	57
TABLA 25 PROBLEMÁTICAS POST COVID-19 DE CABECERA, RECINTOS Y SECTORES	58
TABLA 26 TIPO DE VIVIENDA	59
TABLA 27 ESTADO DE LA VIVIENDA.....	60
TABLA 28 HACINAMIENTO EN LA VIVIENDA	60
TABLA 29 PROCEDENCIA DEL AGUA	61
TABLA 30 TANQUES ELEVADOS IDENTIFICADOS	61
TABLA 31 FORMAS DE ELIMINACIÓN DE BASURA	61
TABLA 32 FORMA DE EXPULSAR LAS EXCRETAS.....	62
TABLA 33 TIPOS DE VÍAS DE COMUNICACIÓN	62
TABLA 34 JERARQUÍA Y TIPO DE VÍA	63
TABLA 35 ANÁLISIS DEL SISTEMA DE TRANSPORTE	64
TABLA 36 ESTADO DE LAS TELECOMUNICACIONES.....	64
TABLA 37 PROCEDENCIA DE LA LUZ ELÉCTRICA	65
TABLA 38 SISTEMATIZACIÓN DE PROBLEMAS ASENTAMIENTOS HUMANOS	66
TABLA 39 SISTEMATIZACIÓN DE POTENCIALIDADES	67
TABLA 40 DATOS BASE> Y PROYECCIONES*	70
TABLA 41 CANTÓN YAGUACHI ÁREA URBANA O RURAL.....	71
TABLA 42 PARROQUIA YAGUACHI VIEJO, CONE ÁREA RURAL.....	72

TABLA 43 INSTITUCIONES EDUCATIVAS	73
TABLA 44 RIESGO DE INFRAESTRUCTURA DE EDUCACIÓN	73
TABLA 45 EDUCACIÓN EN LOS GRUPOS PRIORITARIOS.....	75
TABLA 46 ATENCIÓN DE CENTROS DE SALUD.....	76
TABLA 47 RIESGOS DE LA INFRAESTRUCTURA DE SALUD	77
TABLA 48 APOORTE O AFILIACIÓN A LA SEGURIDAD SOCIAL	78
TABLA 49 SALUD EN LOS GRUPOS PRIORITARIOS.....	78
TABLA 50 MATERIAL DE PAREDES EXTERIORES	79
TABLA 51 DISCRIMINACIÓN, EXCLUSIÓN Y VIOLENCIA.....	83
TABLA 52 ACCESO A SEGURO SOCIAL EN ADULTOS MAYORES.....	85
TABLA 53 TIPO DE DISCAPACIDAD	86
TABLA 54 ORGANIZACIONES SOCIALES.....	88
TABLA 55 MATRIZ DE PROBLEMÁTICAS SOCIO CULTURALES.....	91
TABLA 56 MATRIZ DE POTENCIALIDADES SOCIO CULTURALES.....	92
TABLA 57 OCUPACIÓN GENERAL	94
TABLA 58 OCUPACIÓN FEMENINA	94
TABLA 59 POBLACIÓN ASALARIADA	96
TABLA 60 ACTORES COMUNITARIOS, PRIVADOS Y ESTATALES.....	104
TABLA 61 LISTADO ECONOMÍA POPULAR Y SOLIDARIA	105
TABLA 62 LISTADO DE ASOCIACIONES PRODUCTIVAS	106
TABLA 63 PROBLEMAS ECONÓMICO PRODUCTIVO	108
TABLA 64 POTENCIALIDADES ECONÓMICO PRODUCTIVO.....	109
TABLA 65 SERVIDORES PÚBLICOS AUTORIDADES.....	112
TABLA 66 SERVIDORES PÚBLICOS ADMINISTRATIVOS.....	113
TABLA 67 INGRESOS POR TRANSFERENCIAS DEL GOBIERNO CENTRAL	117
TABLA 68 GASTOS CORRIENTES Y DE INVERSIÓN.....	117
TABLA 69 MAPEO DE GRUPOS DE ATENCIÓN PRIORITARIA	118
TABLA 70 PARTICIPACIÓN DE LOS GRUPOS DE ATENCIÓN PRIORITARIA EN ASAMBLEAS PARROQUIALES.....	119
TABLA 71 PARTICIPACIÓN DE LOS GRUPOS DE ATENCIÓN PRIORITARIA EN PRESUPUESTO PARTICIPATIVO	119
TABLA 72 UNIDADES BÁSICAS DE PARTICIPACIÓN.....	120
TABLA 73 INCIDENCIA DE ACTORES TERRITORIALES EN RESOLVER LOS PROBLEMAS Y NECESIDADES	121
TABLA 74 ASOCIACIONES DE LA ECONOMIA POPULARES Y SOLIDARIA.....	121
TABLA 75 MIEMBROS DEL CONSEJO DE PLANIFICACIÓN.....	122
TABLA 76 MECANISMOS DE PARTICIPACIÓN CIUDADANA Y CONTROL SOCIAL	123
TABLA 77 MECANISMO DE CONTROL SOCIAL	123
TABLA 78 CONVENIOS CON ENTES EXTERNOS	124
TABLA 79 INSTANCIAS DESCONCENTRADAS DEL EJECUTIVO	124
TABLA 80 INTERACCIÓN CON LOS GAD`S.....	125
TABLA 81 INTERACCIÓN CON ASOCIACIÓN PROVINCIAL Y NACIONAL GAD`S PARROQUIAL RURAL.....	126
TABLA 82 DISEÑO ARQUITECTÓNICO FUNCIONAL	126
TABLA 83 RIESGO DE INFRAESTRUCTURA INSTITUCIONAL	127
TABLA 84 SÍNTESIS PROBLEMAS POLÍTICO INSTITUCIONAL	127
TABLA 85 SÍNTESIS PONTECIALIDADES POLÍTICO INSTITUCIONAL	128
TABLA 86 RELACIONAMIENTO DE ACCIONES BIOFÍSICAS CON COMPETENCIAS Y ACTORES	134
TABLA 87 PROPUESTAS COMPONENTE BIOFÍSICO EN BASE A LAS COMPETENCIAS EXCLUSIVAS – CONCURRENTES	139
TABLA 88 PROPUESTAS BIOFÍSICO QUE NO TIENEN RELACIÓN CON LAS COMPETENCIAS	140
TABLA 89 AMENAZAS CLIMÁTICAS DE LOS PROGRAMAS O PROYECTOS A DESARROLLARSE EN LA PARROQUIA	142
TABLA 90 VARIABLES DE PARA LA VALORACIÓN DEL RIESGO CLIMÁTICO EN LOS PROYECTOS Y PROGRAMAS A DESARROLLARSE EN LA PARROQUIA.....	143
TABLA 91 MEDIDAS DE ADAPTACIÓN AL CAMBIO CLIMÁTICO PARROQUIA RURAL DE YAGUACHI VIEJO “CONE”	144
TABLA 92 COMPETENCIA Y FUNCIONES GAD PARROQUIALES.....	146
TABLA 93 RELACIONAMIENTO DE ACCIONES ASENTAMIENTOS HUMANOS CON COMPETENCIAS Y ACTORES.....	146
TABLA 94 PROPUESTAS COMPONENTE ASENTAMIENTOS HUMANOS	153

TABLA 95 PROPUESTAS ASENTAMIENTOS HUMANOS QUE NO TIENEN RELACIÓN	157
TABLA 96 COMPETENCIA Y FUNCIONES GAD PARROQUIAL	160
TABLA 97 RELACIONAMIENTO DE ACCIONES SOCIOCULTURALES FRENTE A LAS CON COMPETENCIAS Y ACTORES	161
TABLA 98 PROPUESTAS COMPONENTE SOCIOCULTURAL EN BASE A LAS COMPETENCIAS EXCLUSIVAS – CONCURRENTES	168
TABLA 99 PROPUESTAS SOCIOCULTURAL QUE NO TIENEN RELACIÓN CON LAS COMPETENCIAS	169
TABLA 100 RELACIONAMIENTO DE ACCIONES ECONÓMICAS PRODUCTIVAS CON COMPETENCIAS Y ACTORES	173
TABLA 101 PROPUESTAS COMPONENTE ECONÓMICO PRODUCTIVO EN BASE A LAS COMPETENCIAS	178
TABLA 102 PROPUESTAS ECONÓMICO PRODUCTIVO QUE NO TIENEN RELACIÓN CON LAS COMPETENCIAS	179
TABLA 103 COMPETENCIAS Y FUNCIONES DE GAD PARROQUIAL	182
TABLA 104 PROPUESTAS COMPONENTE POLÍTICO INSTITUCIONAL EN BASE A LAS	187
TABLA 105 PROPUESTAS POLÍTICO INSTITUCIONAL QUE NO TIENEN RELACIÓN	189
TABLA 106 CATEGORÍAS DE ORDENAMIENTO TERRITORIAL DESEADAS	205
TABLA 107 SERVIDORES PÚBLICOS DE APOYO AL MODELO DE GESTIÓN	211
TABLA 108 IDENTIFICACIÓN DE ESTRATEGIAS DE ARTICULACIÓN – GRUPO 3	226
TABLA 109 ARTICULACIÓN DE ODP A LOS ODN	230
TABLA 110 ARTICULACIÓN DE OBJETIVOS DEL PDOT A LOS OBJETIVOS DE DESARROLLO SOSTENIBLES (ODS)	231
TABLA 111 ELEMENTOS EXPUESTOS FACTORES DE RIESGO	232
TABLA 112 PROPUESTAS DE DISMINUCIÓN DE LOS FACTORES DE RIESGO	234
TABLA 113 BATERÍA DE METAS EVALUABLES	235
TABLA 114 CATEGORÍAS DE CUMPLIMIENTO DE OBJETIVOS, METAS Y/O PROGRAMAS Y PROYECTOS	236
TABLA 115 EQUIPO RESPONSABLE DE LA EVALUACIÓN PDOT	237

16. Índice de mapas

MAPA 1 MAPA BASE	11
MAPA 2 CARACTERÍSTICAS DEL RELIEVE DE LA PARROQUIA RURAL YAGUACHI VIEJO (CONE)	20
MAPA 3 GEOLOGÍA DE LA PARROQUIA RURAL YAGUACHI VIEJO (CONE)	21
MAPA 4 TIPOS DE SUELO DE LA PARROQUIA RURAL YAGUACHI VIEJO (CONE)	22
MAPA 5 USO ACTUAL DEL SUELO DE LA PARROQUIA RURAL YAGUACHI VIEJO (CONE)	24
MAPA 6 TIPOS DE CIMA DE LA PARROQUIA RURAL YAGUACHI VIEJO (CONE)	25
MAPA 7 ECOSISTEMAS DE LA PARROQUIA RURAL YAGUACHI VIEJO (CONE)	28
MAPA 8 SUB CUENCAS HIDROGRÁFICAS DE LA PARROQUIA RURAL YAGUACHI VIEJO (CONE)	31
MAPA 9 AMENAZAS POR INUNDACIONES DE LA PARROQUIA RURAL YAGUACHI VIEJO (CONE)	33
MAPA 10 ETN 2017-2021	40
MAPA 11 INTERACCIÓN DE ASENTAMIENTOS VECINOS	44
MAPA 12 RIESGO DE INUNDACIONES	45
MAPA 13 EXPLOTACIÓN MINERA	46
MAPA 14 GESTIÓN DE RIESGO	47
MAPA 15 SERVICIOS SOCIALES	49
MAPA 16 INFRAESTRUCTURA Y EQUIPAMIENTO	53
MAPA 17 VIAL DE LA PARROQUIA YAGUACHI VIEJO “CONE”	63
MAPA 18 CONECTIVIDAD Y ENERGÍA	65
MAPA 19 INSTITUCIONES EDUCATIVAS	72
MAPA 20 INSTITUCIONES DE SALUD Y EMERGENCIA	76
MAPA 21 USO DEL SUELO Y CONFLICTOS DE USO AGRARIO	101
MAPA 22 INSTITUCIONES PÚBLICAS DE LA PARROQUIA RURAL YAGUACHI VIEJO “CONE”	125
MAPA 23 MODELO TERRITORIAL ACTUAL	130
MAPA 24 MODELO TERRITORIAL DESEADO	204

17. Índice de gráficos

GRÁFICO 1 TENDENCIA DE LA PRECIPITACIÓN ANUAL	26
GRÁFICO 2 TENDENCIA DE LA TEMPERATURA MEDIA	27
GRÁFICO 3 NIVEL DE AMENAZA PARA LAS LLUVIAS INTENSAS	34
GRÁFICO 4 NIVEL DE AMENAZA PARA LAS SEQUÍAS	35
GRÁFICO 5 NIVEL DE AMENAZA PARA ALTA TEMPERATURA	36
GRÁFICO 6 PIRÁMIDE POBLACIONAL PARROQUIAL RURAL YAGUACHI VIEJO “CONE”	70
GRÁFICO 7 POBLACIÓN POR GÉNERO	71
GRÁFICO 8 NIVEL DE INSTRUCCIÓN/ASISTENCIA EDUCATIVA.	74
GRÁFICO 9 ANALFABETISMO	74
GRÁFICO 11 PROCEDENCIA DE AGUA	80
GRÁFICO 12 TIPOS DE SERVICIOS HIGIÉNICOS	80
GRÁFICO 13 PROCEDENCIA DE LUZ ELÉCTRICA	81
GRÁFICO 14 LUGAR DEL TRABAJO	82
GRÁFICO 15 CATEGORÍA DE OCUPACIÓN POR GRUPO DE EDAD	84
GRÁFICO 16 CASOS DE DISCAPACIDAD PERMANENTE.....	85
GRÁFICO 17 CONDICIONES DE TRABAJO SEGÚN ETNIA	87
GRÁFICO 18 POBLACIÓN AUTOIDENTIFICADA SEGÚN CULTURA	89
GRÁFICO 19 POBLACIÓN ASALARIADA POR GÉNERO	95
GRÁFICO 20 POBLACIÓN ASALARIADA POR GÉNERO	95
GRÁFICO 21 ASALARIADOS CONE.....	96
GRÁFICO 22 PRINCIPALES ACTIVIDADES POR OCUPACIÓN	97
GRÁFICO 23 PRINCIPALES ACTIVIDADES ASALARIADAS	98
GRÁFICO 24 PRINCIPALES ACTIVIDADES ECONÓMICAS POR GÉNERO	98
GRÁFICO 25 PRINCIPAL ACTIVIDAD ASALARIADA POR GÉNERO	99
GRÁFICO 26 POBLACIÓN OCUPADA POR ACTIVIDAD	99
GRÁFICO 27 PRODUCCIÓN TERRITORIAL.....	100
GRÁFICO 28 PROCESOS CREADORES DE VALOR.....	113
GRÁFICO 29 ORGANIGRAMA FUNCIONAL	114
GRÁFICO 30 MODELO GESTIÓN ACTUAL	115

18. Índice de fotos

FOTO 1 EMPRESA NICOVITA SA.....	107
---------------------------------	-----